

# Informe de investigación. Estudio de 15 países con altos índices de pobreza y violencia de Asia y África

Patricio Narodowski (UNLP-UNAJ)

Proyecto H 822 "El Atlántico Sur y sus relaciones con otras regiones de interés geopolítico mundial. Estudios de casos frente a las actuales tendencias hegemónicas" FaHCE- UNLP

## Índice

Introducción ¿Por qué hay tantos conflictos internos que no se resuelven? .....	4
Parte 1. Los países estudiados de Asia meridional y del sudeste asiático .....	22
Capítulo1. Pakistán .....	22
Un territorio de grandes diversidades .....	22
Punjabies, sinds, sijs, pastunes y baluches.....	24
Del Congreso que no fue, a la partición y la construcción del Estado pakistaní .....	28
Pakistán como teatro de operaciones en tiempos del neoliberalismo.....	33
“Estabilidad política a nivel nacional” y continuidad de la violencia en la frontera.....	37
La estructura económica y la pobreza en las zonas de conflicto.....	40
Conclusiones. La difícil salida de la guerra fría .....	45
Capítulo 2. Sri Lanka.....	48
La isla y su meseta .....	48
El reflejo de la vida en el subcontinente hindú .....	50
Otro Congreso que no fue.....	53
Principio y fin de la resistencia tamil .....	55
El desarrollo industrial y el norte castigado .....	60
Conclusiones. Un país todo concentrado en el centro .....	63
Capítulo 3. Introducción en Indochina y Tailandia.....	65
Un territorio boscoso y una llanura muy fértil .....	65

De los jemer a los siameses.....	68
Siam y Reino Unido .....	70
La consolidación de la alianza con el budismo conservador .....	72
La aparición de un referente del resto del país: Thaksin .....	75
Una potencia económica a las puertas del golfo y el resto del país olvidado.....	80
Conclusiones. Sudeste y sudoeste y los resultados de un modelo de polos de desarrollo .....	85
Capítulo 4. Myanmar .....	87
Uno de los países más heterogéneos etnicamente .....	87
La llegada y el dominio de los bamar .....	89
La Birmania de los británicos, la independencia y el fin de la autonomía de las etnias .....	91
La dictadura y el conflicto regional.....	94
La paz, entre el ejército, el budismo radical, la persecución a los musulmanes, la ofensiva en san y la autonomía de los grupos armados.....	96
Una economía pobre que crece .....	102
Conclusiones. Explotación de recursos naturales al este y al oeste, la industria en el delta.....	106
Capítulo 5. Camboya .....	108
Un pequeño territorio.....	108
Los principados jemers, la monarquía camboyana, la Unión Indochina y la independencia.....	111
Camboya hacia el desastre.....	112
El poder de Hun Sen.....	115
La tercera generación de tigres .....	120
Conclusiones. El desarrollo en la costa. ....	124
Capítulo 6. Malasia.....	126
Malayos y chinos.....	126
De los semangs a los sultanatos y a la protección británica .....	128
La lógica política pro-malayos .....	132
Claro-oscuro de una “economía exitosa” .....	135
Un tigre al borde de su óptimo.....	139
Capítulo 7. Indonesia .....	141
Un gran conjunto de islas.....	141
Java, Sumatra y el resto.....	143
El nacionalismo priyayi y sus consecuencias .....	146

Indonesia, un aliado contra el comunismo con graves problemas internos.....	148
Apertura, descentralización y resistencia: Sumatra y Papúa todavía.....	150
Inestabilidad política, recursos naturales y sharia.....	153
La hiper concentración del progreso en una isla y media.....	158
Uno de los experimentos coloniales más fallidos.....	162
Parte 2. Los casos estudiados del este de África .....	164
Capítulo 8. Sudán.....	164
Del desierto a la pradera y de ésta al pantano.....	164
El reflejo de Egipto, la llegada de los árabes y de los turcos al norte.....	169
La ocupación británica, Al Mahdi y la independencia comandada por el norte .....	171
La separación del sur, la tragedia del Darfur.....	174
Sudan del sur y Sudán en la actualidad.....	179
Las consecuencias económicas de la separación y la guerra civil .....	182
La secesión de una región pobre y olvidada .....	184
Capítulo 9. Etiopía, Eritrea, Yibuti y Somalia .....	186
El cuerno de África.....	186
El interior y la costa: un territorio nunca del todo integrado.....	191
La Etiopía del siglo XX y la Etiopía socialista.....	196
El eterno Zenawi y las provincias étnicas casi hasta hoy .....	198
Una trayectoria hacia el endeudamiento y el acercamiento con China .....	203
La Eritrea italiana, la Eritrea federada y la Eritrea Libre del otro eterno: Afwerki.....	207
La economía aun cerrada de Eritrea .....	211
Yibuti: el territorio de las bases militares de la familia Aptidon.....	213
La fragmentación de Somalia .....	216
Economía y pobreza en la Somalia violenta.....	228
Conclusiones. Geopolítica, salida al mar, recursos naturales, desintegración y pobreza.....	229
Capítulo 10. República Democrática del Congo, Ruanda y Burundi .....	233
El congo y los grandes lagos.....	233
Los reinos del kongo y de Ruanda/Burundi entre belgas y alemanes .....	238
Las independencias y el germen de la violencia entre hutus y tutsis.....	240
El genocidio de Ruanda y la segunda guerra del Congo .....	243
Ruanda: la Alemania de África.....	245

Burundi despreciada por occidente.....	248
Congo durante el gobierno de Kabila (hijo) y luego, cierto giro pro-americano.....	250
La minería, el conflicto y la vida en la frontera .....	252
RDC: pobreza, apertura y pobreza.....	253
Conclusiones. El inacabable conflicto y la pobreza como denominador común.....	258
Capítulo 11. Inestabilidad y pobreza. Unas pocas regularidades para el análisis .....	260
Bibliografía.....	268

## **Introducción ¿Por qué hay tantos conflictos internos que no se resuelven?**

El objetivo de este trabajo es analizar los procesos sociales en 15 países de Asia y África. Nos interesaban porque todos han tenido en contexto de elevada pobreza, duraderos y violentos conflictos. En Asia se estudian dos países del sur: Pakistán y Sri Lanka y cinco del sudeste: Indonesia, Birmania, Tailandia, Camboya y Malasia. En África, cuatro del cuerno al este: Etiopía Eritrea, Yibuti y Somalia y cuatro del centro: Sudán, República Democrática del Congo (RDC), Ruanda y Burundi.

Si se toma como indicador la cantidad de muertos en combate desde 1989 (UCDP, 2021), Eritrea, Etiopía, Somalia<sup>1</sup>, Sri Lanka, Sudan, están entre los primeros 10; Pakistán, RDC entre los 20, Ruanda y Burundi lo estarían si se consideraran los muertos como porcentaje de la población. Myanmar formaría parte de este grupo si tomáramos los muertos producidos también por actos individuales. Entre los primeros 25 (de 32 en conflicto) ubicamos a Indonesia y

---

<sup>1</sup> Por eso también se aborda Yibuti.

algo más abajo a Camboya y Tailandia en ese orden<sup>2</sup>.

El trabajo pretende insertarse en el universo de los estudios de la lógica de la conformación y desarrollo de las civilizaciones a través del análisis de las interrelaciones pero sin desmedro de la posibilidad de establecer comparaciones entre ellas, ya sea ubicándose en la micro o macro-historia, priorizando las conexiones –y jerarquías- o las comparaciones, con diferentes lógicas explicativas del devenir histórico.

Tal vez uno de los antecedentes más importantes de este tipo de “tareas” haya sido Braudel pero buena parte de los autores se refieren a Wallerstein (1974). La cuestión central es que para este autor un sistema social se define a partir de una única división del trabajo, que a su vez determina un cierto tipo de intercambio. Cambia sólo según éstos se realicen dentro o fuera de estructura política común (así diferenciaba este autor, “imperio” de “Estado-Nación”) y aún más obviamente entre culturas diversas.

Lamentablemente este autor brinda poca información acerca de cómo analizaría cada período anterior al 1400. Una de las críticas más fuertes surge de Frank (2004) que le cuestiona plantear el nacimiento del sistema-mundo moderno en Europa, y recién en el siglo XVI. Wallerstein (2011) retruca que ese fue el planteo de Marx, Weber y Braudel. Subrahmanyam (1997) y Turchin (2011) le cuestionan la importancia asignada al comercio mundial como eje de los vínculos globales y, por ende, le critican el concepto de relaciones centro-periferia con esa base.

Lo cierto es que el debate quedó abierto. Entre quienes se definen por su interés en la “micro historia”, Farmer (1985) asume a Eurasia como centro de su investigación, cuestionando el eurocentrismo del mismo modo que el resto, y diferenciando –para homogeneizar- seis zonas culturales. Para él, la interacción se verifica mediante las religiones y en menor medida la guerra y el comercio. Subrahmanyam (1997) hace algo parecido, buscar conexiones y “obvias similitudes” pero detectando causas, raíces, significados diversos. Lo muestra con ejemplos de las diversas formas del milenarismo en cada espacio. No mucho después, en 1990 en la misma línea micro, Lieberman (2008) plantea también las similitudes verificadas entre pueblos distantes y diversos de Eurasia muestran trayectorias políticas y culturales similares, pero asumiendo una diferenciación entre zonas expuestas y protegidas de Europa y Asia que no deben confundirse con centro-periferia. Explica la lógica de largo plazo a partir de ciclos de largo plazo

---

<sup>2</sup> Por eso estudiamos Malasia

determinados por motivos demográfico-estructurales internos (una tecnología para la guerra, la expansión agraria, una nueva institución). Los factores externos, comunes explican el alineamiento.

Entre quienes hacen “macro historia” Frank y Gills (1992) y Frank (2004) cuestionan el eurocentrismo, analizan procesos globales explicados por la lógica de acumulación generada por la competencia, no del capital y proponen una explicación multicultural en cuanto al origen y las formas. Tal vez lo más importante es el intento de correrse de elementos estrictamente económicos para tener en cuenta el análisis de la totalidad de los fenómenos entrelazados, por eso valora a Modelski que enfatiza la hegemonía político-militar, entre otros, aunque en el contexto de un análisis demográfico estructural. Y se reemplaza la idea de lucha de clases por el más amplio de las luchas de la élite por el excedente y el poder del estado. De todos modos, según Wallerstein (2011) el acento en Frank, especialmente el de 2004, sigue puesto en la circulación de metálico y eso es inexacto.

Dussel (1998) va a tener muchos puntos en común con Frank, como se sabe fueron escribiendo en paralelo y fuertemente comunicados, sólo que el primero tiene una teoría de la civilización desde el origen, naturalmente en un contexto planetario y no europeo y con un eje puesto en un concepto que nos interesa para el análisis: el de los contenidos históricos de las eticidades. A través de él, se asume la existencia en cada época de entidades políticas con una ontología constante que es el fundamento, la identidad de las diferencias, la referencia, la cosmovisión. Ésta sería la similitud central y de ella surgen otras relativas a lo militar, el comercio, etc.

Dussel (1998) parte de un origen egipcio-mesopotámico y recién en el 1400 se transforma en sistema mundial (por eso recién ahí, como en Wallerstein se puede hablar de centro-periferia). El motor del cambio en el ciclo parece ser el agotamiento de la eticidad misma. Dicha etapa finaliza xx siglos a.C. esta etapa no será abordada en esta sección.

El período Indoeuropeo va hasta el siglo IV dc, sobresaliendo en Asia meridional la antigua civilización del río Indo, de la migración aria desde la meseta iraní cuyas tradiciones –llamadas “hinduistas” están conservadas en los vedas y luego de la invasión de Alejandro Magno, el Imperio Mauryan al que se atribuye el uso del sánscrito; las

tradiciones taoísta y confucionista de la China Han que logra una gran expansión territorial; la cultura persa, la budista de Nepal, la cultura griega y romana; etc. Grandes imperios con grandes visiones del mundo que coinciden en el juicio ético negativo de la corporalidad, de la sexualidad, de la pluralidad, y con una justificación de la dominación a través de castas o formas similares, con la liberación como liberación del alma. Frank para este período resalta que el centro de gravedad económica permaneció finalmente en Oriente, mientras que Roma jugaba un papel parasitario.

Luego se muta al mundo asiático-afro-mediterráneo desde el siglo IV d.C. Dussel (1998) lo platea como el período en que conviven el Imperio Gupta en la India y el Imperio persa sasánida. El primero surge domina entre el 320 y el 500 d.C. en un vasto territorio que incluía la India y el este de Pakistán; hasta el siglo XIII en medio de una cierta desintegración, conviviendo con algunos sultanatos, dominan en el norte los clanes Rajput y en el sur otros clanes locales.

El imperio persa sasánida se ubicaba originalmente (desde el siglo II) en la actual provincia iraní de Fars, llegó a controlar todo Irán y luego desde el norte de Afganistán hasta Arabia. En el siglo VII asedió Constantinopla y Asia Central. Son considerados una dinastía persa posterior a la aqueménida, como ésta, hablaban el idioma persa y mantuvieron la religión de Zaratustra. Los pueblos de la frontera de Pakistán y Afganistán de nuestro libro, recibieron esta influencia (Litvinsky, 1994)

Mientras, Roma decadente se enfrenta a los germanos y el mundo helénico muta hacia el bizantino, que fue del siglo III hasta 1453. Este reino tenía capital en Constantinopla (hoy Estambul), e incluía la costa mediterránea de España, Italia, Bulgaria, Serbia, Grecia, la actual Turquía, Siria, limitando con el Imperio Sasánida y los pueblos árabes. Y también desde el imperio romano unificado se atribuía la posesión del norte de África. Recuérdese que Atila sitió Constantinopla en 443 e intentó lo mismo con Roma luego (National Geographic, 2017). Se considera su máximo esplendor el siglo IV con el emperador Justiniano. Tuvo un período de ardua disputa con los hunos, que dominaban los ríos Don, Volga y Danubio y habían sometido a diversos pueblos.

En paralelo, como lo describe Saunders (1971) se constituye el primer imperio turco, surgido de un grupo de vasallos de los juan-juan (los Tou-kiue), vecinos pero diversos a

los mongoles (aunque para muchos ambos herederos de un presunto idioma protoaltaico). Estos turcos dominaban el oeste y presionaban sobre el actual Río Amu Daria en la actual Samarcanda, clave en la actualmente llamada ruta de la seda. En paralelo llegaron a algunos kilómetros de la actual Sebastopol. Fueron vencidos por un pueblo considerado antepasado de los uigures a principios de los 600, 70 años más tarde a la misma zona llegaban los árabes procedentes de Persia. Mientras eso sucedía, gobernaba China la dinastía Sui y luego la Tang (618-907), en una etapa inestable desde el punto de vista del territorio y la relación con las periferias. Tanto éstos como los turcos debieron luchar contra los árabes que estarían por islamizarse.

Los árabes vivían inicialmente al margen de persas y bizantinos, en una zona desértica con una población de pastores nómades al noroeste de la actual Arabia –el Hidjaz-, sólo en el sur había algunos núcleos sedentarios que practicaban la agricultura. Se organizaban en clanes que constituían tribus de unas tres mil personas (Hourani, 1991).

De las prácticas endogámicas de los clanes deriva el velo y el enclaustramiento, anteriores al islam, pero que existen en la actualidad como reivindicaciones ancestrales. El islam surge alrededor del año 620 en Medina, al noroeste. Se constituye alrededor de Mahoma bajo la forma de la UMMA, como unidad supra-clánica. Es interesante mencionar, porque surgirá en los debates, que en ella la yihad significa “máximo esfuerzo contra lo que está reprobado” y se entiende como el esfuerzo por convertir a los politeístas, en el contexto de las guerras interclánicas de elite. Muchos hoy la identifican con la Guerra Santa (Guichard, 1977).

Siguiendo al mismo autor diremos que Mahoma muere al poco tiempo y sobreviene el periodo de los califas. En esta época surgen fracciones que subsisten hasta ahora: por un lado, los sunníes, seguidores tradicionales de Mahoma, que han sido siempre la mayoría; en segundo lugar, los chiitas que se reivindican partidarios del último profeta, Alí, con una interpretación más estricta de la religiosidad y los jariyies, una minoría más pluralista.

En el 661 toma el mando el clan Omeya, gobernará hasta del 750 trasladando la capital a Damasco. Por entonces los árabes –mediante sultanatos con diferentes grados de autonomía- ocupan además de Arabia y Siria, Palestina, Irán, Irak, Pakistán, la India y la zona del al-andaluz en España y las islas del mediterráneo; también se apropiaron del Turquestán occidental; en Francia van a ser rechazados por los francos; siempre



disputando con los bizantinos. Los omeyas llegan al norte de África. Esta es la primera gran expansión árabe por el mundo (Mantecón, 2015).

Los califatos del Asia Meridional luchan por imponer su lógica en amplios territorios, en un proceso de integración. A su paso, el invasor dispone de las tierras y las cede a cambio del diezmo, muchas veces al jefe tribal, convertido<sup>3</sup>. Si bien es un tema muy debatido, nos inclinamos a pensar que la adopción del islam se produce para recibir las tierras y también por un problema de prestigio (Hourani 1991). Los pueblos originarios de menor poder se mueven políticamente para subsistir, es el caso de los pashtunes, uno de los primeros convertidos.

La etapa de los abasíes va del 750 al 1258 con sede en Bagdad, es considerada la de máximo esplendor a nivel cultural. En la última parte de esta etapa los árabes deben pactar por su debilidad con los turcos selyúcidas, un clan que había llegado hasta Anatolia y luego con esta alianza y ya convertidos al islam, llegan a Irán e Iraq (Narodowski y Narodowski, 2021).

Dentro de este período, en el 900, las crónicas comienzan a mencionar también la presencia de comerciantes árabes en los puertos de las islas principales de la actual Indonesia, un espacio que hasta ese momento estaba habitado por clanes de diversos orígenes, luego se había poblado con una migración de austronesios de China y posteriormente por la llegada de una dinastía budista a Sumatra, Java occidental, el sur de Kalimantan y las Célebes mientras que al centro de Java había otro reino, de otro budismo y enfrentado. En el 1153 se da la conversión del rey de las Maldivas y el establecimiento de un sultanato.

Y por entonces se empieza a cruzar el sahel para asentarse en África siguiendo rutas ya frecuentadas por comerciantes (Albares, 2013). Allí no hay grandes proyectos de integración como los que vimos en Asia sino pactos locales (Albares, 2013). En lo que hace a la tierra y al proceso de conversión al islam, el modelo es similar al descripto (Feener, 2019).

---

<sup>3</sup> Es lo que en la tradición marxista se llama modo de producción asiático (Hobsbawn, 1971); otros autores como Amin (1975) y luego Anderson (1974) utilizan el concepto de modo tributario basado en la comunidad. Para Haldon (1998) es sólo una forma específica de feudalismo.

En el siglo XIII, los mongoles ocuparon primero Samarcanda, Asia Central y China, luego Bagdad, destruyendo el califato (Cervera, 2018; Pellini, 2020). Tomaron los actuales Irán y Afganistán, tuvieron en constante asedio el oeste de Pakistán, no pudieron tomar Delhi donde regía el sultanato turco, primero mameluco y luego afgano, que apoyó la autonomía de los pashtunes. En el sur de la India, entrado el 1300 se funda un reino hindú: el Imperio Vijayanagar.

Hay una vuelta a la tradición egipcio-mesopotámica, aunque con un planteo universal, quizá en respuesta a la situación de los oprimidos de los imperios. Resurge el cuerpo y la comunidad en sus dos versiones: una racional y otra fundamentalista. El imperio Mongol a nivel mundial y la dinastía yuan en China parece representar la versión racional. Las mencionadas culturas -con una Europa que seguía atrasada incluso luego de las Cruzadas, con una balanza comercial negativa- comparten esa eticidad y además son pares interconectados, contra lo que decía Wallerstein.

Hay en el siglo XV una fuerte expansión económica desde el Este y el Sudeste Asiático hacia Asia Central, del Sur y Occidental y también a África y Europa explicada por los grandes flujos del comercio y los intercambios monetarios, los descubrimientos científicos y los progresos de la navegación, el surgimiento de nuevos instrumentos políticos, en camino hacia lo que comúnmente se llama primera modernidad.

Los grandes impulsores según Dussel y Frank son las dinastías chinas Yuan, Ming y luego la primer etapa Qing (Narodowski y Narodowski, 2021). En los actuales Afganistán, Pakistán y la India hay un fenómeno particular, la presencia desde mediados del 1500 del Imperio Mogol, turco de origen afgano, con sede en Kabul. En la India sucumben ante este imperio los estados hindúes formados luego de la caída del sultanato de Delhi (entre ellos el sij). En Irán tenemos el gran Imperio Safávida. Y desde el siglo XV, un siglo más tarde del raid de Osmán de Anatolia, desaparece el Imperio Bizantino y comienza el auge del Imperio Otomano, también con capital en Constantinopla, que puede considerarse una continuidad de la alianza abasí-turca anterior aunque muchos consideran que en la corte había diferentes orígenes y religiones (Duducu, 2018; Lugosz, 2020).

Se unifican los territorios del imperio derrotado con los de la actual Turquía y Arabia y luego se reconquistan viejas posesiones. Logran Hungría y la región del Cáucaso,

Armenia, los Balcanes; Persia y la Mesopotamia, Pakistán, haciéndose del Mediterráneo oriental y del mar Negro, en épocas de Solimán, incluso posesiones inestables en Yemen y la India. No logran conquistar el sudeste, sí protegen a los sultanes de Aceh y Matarán. En Malasia, habitada como Sumatra por descendientes del imperio de Srivijaya, devenido luego malayo, durante la primera parte del 1400 se produce la conversión del Rey de Malaca al islam, independiente y sostenido por los comerciantes árabes. En África el imperio otomano tendrá presencia en el norte y Sudán y en el oeste.

Y en ese contexto hay una nueva ruptura desde el 1500. Es que Europa descubre América, y eso le da una ventaja comparativa enorme sobre el mundo otomano-musulmán, la India o la China, por eso esta modernidad es mundial, gira en torno a la acumulación y es concomitante con el concepto de centro-periferia. Lo logra según Dussel por el por su propia debilidad periférica y debido a la barrera generada por el Imperio Otomano. Y no fue China por no mirar hacia la periferia<sup>4</sup>. Se trata del imperio español basado en la acumulación de oro y plata que luego deviene holandés y anglosajón y que incluye el comercio de esclavos africanos (Dussel, 2014)

Europa en ese contexto y con los excedentes americanos, logra introducirse en la economía-mundo asiática y desde allí, sobre la base de una población acotada y mejor distribución del ingreso, pero también probablemente por la debilidad de las monarquías europeas y el avance de las burguesías, puede dar ese salto que es la Revolución industrial.

En el siglo XVI empieza una lenta decadencia del imperio Otomano que se profundiza en el siglo XVII con la pérdida formal de territorios. En el siglo XVIII ya gobierna Afganistán una dinastía considerada afgana independiente, sin un origen turco claro: los Durrani que influencia el oeste pakistaní. En India renacen los estados hindúes. En África se verifica desde el siglo XVII la llegada de diversas cofradías con fuerte contenido religioso, incluso enfrentadas a los califatos locales. Algo similar sucede en la actual Indonesia y en Indochina.

---

<sup>4</sup> Dussel (2004) menciona además el error estratégico de los ming de cerrarse al comercio ultramarino. Para Farmer (1985) es también importante que Europa no se sometió a la conquista de los mongoles y luego se transformó en un imperio marítimo, aunque sobre la base de conocimientos logrados por árabes y chinos.

Ya empezaban los contactos con los europeos. Parry (1987) y Wabgou (2012) brindan cada uno a su modo una descripción de los viajes de exploradores y colonizadores por Asia y África. Desde entonces y hasta el siglo XIX se activa y multiplica el comercio de esclavos así como la llegada de los “evangelizadores” cristianos.

Luego de diversas peripecias India y Pakistán son dominados por la Compañía Británica de las Indias Orientales y luego por el Raj. China, luego de las dos guerras del opio, perdió territorio a manos del Reino Unido, Francia, Japón y de Rusia y abrió los puertos al comercio. En la península de Indochina hay diversos tratados entre Siam, Reino Unido, Países Bajos y Francia hasta bien entrado el 1900. En Indonesia intervinieron con diversos mecanismos y diversas vicisitudes Países Bajos, Reino Unido y Portugal.

En África es central la conferencia de Berlín de 1885 y los tratados de 1890 a 1904 (Chaparro Medina, 2011). El mapa de más abajo muestra el rompecabezas. Estos procesos reflejan los cambios en el poder marítimo que se iban produciendo y los límites, la mayor parte ratificados en las diferentes conferencias: Bandung de 1955, Accra de 1958; Casablanca de 1961, la Tricontinental en Cuba de 1966 (Klooster, 1994; Wabgou, 2012).



Fuente: <https://africapolitica.wordpress.com/2017/03/14/las-raices-del-africa-actual/>  
(Klooster, 1994).

Aunque había indicios de la modernidad en la China de los qing mucho antes de la llegada de los extranjeros, Europa logrará imponer su ética y desde ese lugar se atribuye invenciones, instituciones. ¿Y cuál es esa eticidad? Según Dussel (1998) se establece una eticidad racional basada en la razón instrumental que niega de nuevo la corporalidad y la comunidad y que es aplicada a la vida política, económica, de la vida cotidiana. No parece lejos del planteo de Lieberman (2008) que pone el acento en la consolidación y centralización política, la estandarización de la cultura y la revolución militar para sostenerlas. También podrían considerarse parte de esa racionalidad el desarrollo de nuevas instituciones, como la banca, la concentración de capital, la agricultura de plantación, la industrialización y finalmente la universalización del pensamiento científico y tecnológico (Farmer, 1985). Subrahmanyam (1997) menciona como “obvias similitudes” de la modernidad la ampliación de los límites del mundo, el escalamiento del conflicto entre sociedades urbanas y nómades, el auge del comercio de esclavos y las plantaciones, los flujos de metálico, la “Revolución Militar”, la reelaboración del Imperio Universal, el flujo de construcciones mentales, incluso de intercambios entre las elites que confluyen en la aparición de las nociones de universalismo y humanismo que en la práctica fundamentaron nuevas e intensificadas jerarquías.

Desde la posguerra del siglo XX, específicamente desde Yalta, Estados Unidos domina el mundo con la sola competencia de la URSS, hay una pugna ideológica y una pugna por los mercados, pero los EEUU son vistos como la potencia y además – aunque se lo considere limitado y lejos se esté de considerarlo un cambio ético- parece haber una valoración más positiva del modelo soviético. Para Dussel (1996) texto escrito en 1977 como en toda la primera y segunda modernidad se habla del estado imperial que impone su lógica, la de la racionalidad.

Al mismo tiempo se produce la independencia de la mayor parte de los países de Asia y África, y hay en América Latina un intento de retomar una revolución nacionalista, sin éxito (Dussel, 2014). Todos esos procesos son llevados a cabo en el contexto de la guerra fría, es decir, los nuevos países van intentan utilizar la competencia

geopolítica para obtener mayor libertad relativa, pero los procesos tienen muchos puntos en común<sup>5</sup>.

El impulso y en muchos casos los primeros gobiernos surgen de movimientos nacionalistas que cuestionaban al colonialismo por haber impuesto un modelo territorial exógeno, a partir de fronteras artificiales y un proyecto económico-social funcional a intereses foráneos (Shimite, 2004; Stavenhagen, 2010; Al-Rodhan, 2019). Se propone -a partir de discursos que se presentaban como opuestos, en algunos casos influenciados por las teorías del desarrollo y/o por los preceptos de la “revolución democrático burguesa” de la tercera Internacional, aliados a los EEUU o a las URSS- una estrategia de industrialización supuestamente autónoma

El problema es que esa generalización tardía e incompleta del modo de producción capitalista terminó siendo “guiada”, llevada a cabo de un modo subordinado, porque los países centrales tenían una ventaja clara en el aprovechamiento de la revolución industrial y las ex colonias querían empezar ese proceso a fin de establecer esa ética racional y tecnológicamente superior (Betts, 1962; Said, 1987; Dussel, 1998, 2011; Astarita, 2003). Por eso como dicen Morey y Yaqin (2010) hay que ayudarlos a progresar. Así se transformaron éstos en dependientes.

Por otro lado, el proceso requería de la unidad nacional, y para eso, de la creación de una conciencia colectiva compartida por todos, una identidad única, tratando de englobar aquellos espacios particulares que no siempre habían podido ser disciplinados en períodos anteriores, que generaban multiplicidad de procesos sociales diferenciados, productivos y reproductivos, también diversos discursos, valorizaciones simbólicas. Este proceso de unificación que había tenido éxito en Europa y los EEUU, fue muy duro en América latina, Asia y África generándose grandes conflictos regionales.

En la práctica, se produjo especialmente en Asia y África, un proceso de centralización del poder en la mayor parte mediante el modelo de partido único con fuerte apoyo militar y en función del fortalecimiento de “la región central” en desmedro del resto. Las nuevas

---

<sup>5</sup> Menciona entre otros ejemplos, a China que se apoyaba en Estados Unidos para defenderse de la vecina URSS

alianzas de gobierno se deshacen de los sectores que ponen el acento en la lucha de clases, grupos de izquierda o sectores políticos opositores dentro de la misma elite dominante. Y ciertos nacionalismos regionales, en general con determinadas raíces étnicas -lengua, tradiciones, organización social, jerarquías propias- son vistos como formas autoritarias y perseguidos. Pero cada una de esas identidades se van constituyendo en sistemas de cohesión, como modo de afirmación afectiva y operativa de los sectores sociales o regionales excluidos (Moulin de Souza, 2019). Por eso el modelo no evita la inestabilidad y la violencia (Holsty, 1998)<sup>6</sup>. Estos movimientos, en los 70s empiezan a ser considerados una contribución a la lucha de clases (Stavenhagen, 1984).

Y el resultado fue muy limitado, con una burguesía nacional, una clase trabajadora y un tipo de estado débiles, así como niveles de crecimiento económicos inferiores a la media mundial, grandes asimetrías sociales y regionales, por ende, problemas de integración y de legitimación (Kabunda, 2011). Las versiones radicalizadas plantearían la necesidad de consolidar proyectos políticos de unidad nacional, pero autónomos; finalmente se produce la crisis de los 70s y un cambio de paradigma en una dirección diversa (Cardoso y Faletto, 1971).

¿Y cómo caracterizamos el mundo actual? Hemos descrito en diversos textos el conjunto de cambios mundiales acaecidos desde mediados de los años 70s (Narodowski, 2007). A los efectos de este texto diremos que –siempre siguiendo a Dussel (1998, 2014)- no hay una nueva ética neoliberal posterior a los 70s, pero sí podemos detectar algunas variantes debido a la extrema fetichización del mercado y del dinero. Entre los mecanismos novedosos en el marco del fin de la competencia entre EEUU y la URSS, menciona –con particular impacto en los países subdesarrollados- la apertura como un modo de subsumir el mercado interno a las multinacionales, la sobreabundancia de dinero y de deudas externas, incluso de Asia, luego los salvatajes bancarios; y la propuesta de dismantelar el Estado. A eso le suma la cuestión ambiental de largo plazo, especialmente el agotamiento de los recursos no renovables. Desde nuestra perspectiva será fundamental la descentralización de la producción en países de salario bajo,

---

<sup>6</sup> Es el pacto de dominación de Cardoso (1979) que rememoran Branch y Cheeseman (2006) o lo que Kura (2008) llama democracia dominante y exclusivas citando a Morlino (2004) o democracias autoritarias según Bangura (1991).

especialmente Asia, lo que pone un techo a los niveles medios de ingreso a nivel mundial. La periferia está cada vez más especializada en recursos naturales y funciona definitivamente como reservorio de mano de obra barata y para la demanda de bienes.

Estos cambios producen al mismo tiempo la caída de la Unión Soviética, lo que significa la ampliación de los espacios del capitalismo. En este escenario según Dussel (2002) al menos para la primera década, es central el dominio de un único poder militar, aunque por parte de un país en declive en cuanto al poder económico. Las guerras del Golfo, Afganistán y Kosovo reflejan ese dominio y al mismo tiempo la importancia actual del control de los recursos energéticos y por ende de las periferias. Rusia en este contexto perdió capacidad de reequilibrio, especialmente en el Golfo y Kosovo, desde el ascenso de Putin y junto a China intervino diplomáticamente en Afganistán. Según el autor, esto es continuidad de una racionalidad política basada en un “estado de guerra” fundamentado en el destino manifiesto, aunque en realidad es “la razón del que tiene el poder y no está decidido a compartirlo”. De este modo “El Otro ha sido aniquilado como otro”.

En los 2000s se ve claramente la consolidación de China como socio y competencia de occidente, el gigante asiático ha ido aumentando los flujos de inversión y participación política pero no logra igualar los stocks acumulados históricamente por occidente. Al mismo tiempo, por los desbalances globales, se acentúan los flujos financieros y la crisis sistémica.

Resta discutir si el ascenso chino da lugar a una situación de tipo “guerra fría” en la que la racionalidad de la modernidad se da -como acaba de mostrar Dussel para los 90s- en el contexto de dos bloques competitivos que brindan un estrecho margen de maniobra para el resto. O se trata –siempre en la misma ética- de un camino hacia un mundo multipolar. No hay mucho acuerdo al respecto (Narodowski y Zapata, 2009). Nos inclinamos por la segunda opción, por eso hemos llamado a este escenario “unipolarismo condicionado” y mostrando cómo los países periféricos vuelven a tener un margen de acción por la competencia existente (Merino y Narodowski, 2015; Narodowski, 2017)

Y la otra pregunta es si un futuro mundo “asiático” impondrá otra ética. En esta bibliografía que estamos siguiendo hay pocas pistas. De Mbembe (2010) surge a partir del aumento de la presencia de China en África la ilusión de nivelar en parte el intercambio, pero al mismo tiempo se planteaba



que ese país no se sale del modelo predatorio. En Mbembe (2019) se dice que a África no le sirvió la relación con China para abandonar el perfil extractivo. En Mbembe (2020) se dice que China pretende vencer a Occidente en su campo pero con sus formas organizativas, ser más eficientes<sup>7</sup>, más extractivos. De todos modos, el ascenso chino aun no es concluyente como para dar esta respuesta.

De todos modos, como consecuencia de esta nueva etapa, según datos de Banco Mundial on line, el mundo creció menos desde los 80s respecto a la posguerra, con pocas excepciones como China e India y algunos países de África que partían de muy atrás. Si bien hay una caída generalizada de la cantidad absoluta de pobres extremos (medida como un nivel de ingresos de 1,25 dólares diarios), en África subsahariana, Asia Meridional y sudoriental los indicadores son elevados (PNUD, 2015). Según el cálculo de Narodowski y Zugbi (2020) la población pobre incluso con ingresos de hasta 1,90 dólares diarios, ha crecido a lo largo del tiempo en África subsahariana, Asia central, norte de África y se reduce muy escasamente en Asia meridional<sup>8</sup>. Además, según la misma fuente, tomando una canasta razonable de bienes y servicios, el progreso relativo se circunscribe a pocas regiones de pocos países. Una situación que no parece poder resolverse fácilmente en base a propuestas del tipo de encontrar un mix adecuado de inversión, apertura y competencia como el sugerido por la Nueva Alianza para el Desarrollo de África (Soria, 2014) ni tampoco con el discurso chino o ruso respecto a África (RT, 2019).

Y, como dice Mbembe (1999, 2008 y 2013) se inicia un proceso de fragmentación aun mayor: se profundizan prácticas locales que como vimos no habían desaparecido, dando lugar no a dos, sino a infinitas identidades mucho más inestables, a veces fuera del control del Estado, a veces apropiándose de él, a alguna escala, pero sin lograr legitimarse en el largo plazo<sup>9</sup>. Si seguimos esta lógica, la heterogeneidad es reflejo de un proceso de modernización trunco (de desarrollo y por lo tanto de centralización del poder, de unificación del Estado y de racionalización de la economía), es decir, un proceso que

---

<sup>7</sup> Esta puede ser la posición de Arrigui (2007)

<sup>8</sup> Un ejercicio similar en el que se presentan los links a todos los datos puede verse en Our World (2021).

<sup>9</sup> Abdulhamid (2017) plantea una lógica similar para Siria y Klems y Maunagurus (2018) lo hacen para Sri Lanka, Spencer (2013) parece coincidir para abordar la disputa de Cachemira, pero el enfoque es completamente aplicable al oeste de Pakistán, las luchas secesionistas de Indonesia, el sur de Tailandia, etc

no fue realizado en forma completa y qué se fragmentó aún más con la crisis de los 70. Estas realidades se constituyeron en periferias dominadas y nunca integradas. En ellas, en las diversas escalas se verifican elementos organizativos típicos de lógicas anteriores a la modernidad -también jerárquicos en la medida de que desde el período que Dussel (1998) llama africano bantú hasta el asiático-afro-mediterráneo destruido por el sistema mundo se verifican imperios y diferencias sociales a todo nivel- que conviven con formas de organización racional impuestas desde el centro. No son espacios que puedan ser idealizados.

En casi todos los países emergentes se llama a elecciones pluripartidistas que no logran el título de “libres” que confiere occidente. Respecto a la cantidad e intensidad de los conflictos abiertos, hay diversos estudiosos que sostienen la disminución de los mismos y su mitigación a partir de otros métodos como la persecución judicial o la intimidación de los votantes (Christensen, 2017).

Sin embargo, desde 1989 ha habido un aumento de los conflictos, especialmente los que tienen al Estado como una de las partes<sup>10</sup>. En 2019 se verifican sólo dos conflictos interestatales: el de India y Pakistán por Cachemira y el de Irán e Israel, los cuales fueron conflictos de relativamente baja intensidad.1 El conflicto entre Irán, Siria e Israel. Y se observa una evolución errática de los muertos en conflicto con un momento de disminución entre el 2001 y el 2011.

Hay mucho más datos sobre los conflictos que tienen al Estado como actor, en el aumento observado entre 1946 y el 2019 se ven picos entre los años 80 y 90 y hay un nuevo pico desde el año 2016. En el primero tiene responsabilidad Asia y en parte África y en el actual parece una conjunción de Asia, África y Medio oriente. En cuanto a los muertos en combate, es llamativo el aumento de los muertos especialmente desde 2011. En 2014 se llega al récord de 110.000 muertos mientras que el récord de 1999 había sido similar al de 1990, cercano a los 80.000 y mientras

---

<sup>10</sup> Las bases de datos son un tema tan complejo no son siempre confiables, nosotros tomaremos las de Ucdp (2021). Se toman tres clases de conflicto el qué representa el porcentaje excluyente es el que tiene al Estado de uno de los lados (pueden ser inter o intra estatales), le siguen los conflictos comunitarios y en última instancia están los que se realizan desde un bando.

en aquellos dos periodos anteriores una parte importante de los mismos habían sucedido en África, en la actualidad sobresale Medio oriente, con una África estable y Asia en ascenso. La presencia de ISIS explica buena parte de estas estadísticas<sup>11</sup>. Palik, Aas Rustad, Methi (2020) llaman la atención sobre el accionar de este grupo en África desde 2015 pero que se mantiene en 2018 y 2019.

En el año 2019 de los 76000 muertos en los diversos conflictos, algo más de 30.000 se corresponden con Afganistán y Pakistán, 12,000 en el Medio oriente. Los países en los que hubieron entre 2000 y 4000 muertos son Nigeria, Burkina Faso, Somalia, Yemen, Sudán del sur, la frontera de República democrática de Congo con Ruanda y Burundi, Libia etc.

Este escenario de fragmentación da lugar a un conjunto de negociaciones con líderes locales que incluyen desde la ampliación de los gabinetes y otros arreglos en el seno del gobierno hasta la descentralización política y electoral, en menor medida financiera. Todos son mecanismos formales, que junto a los informales sirven para integrar elites retadoras (Valenzuela Van Treek y Yévenes Arévalo, 2015; Raleigh y Shepherd, 2020).

Las interacciones dependen de las estructuras sociales, de la forma en que surgieron las elites y la evolución del vínculo, y no sólo de los recursos materiales de cada una sino también simbólicos, identitarios (Holdo, 2019). Raleigh y Dowd (2018) y Raleigh y Shepherd (2020) sintetizan el tipo de relaciones posibles según el nivel de penetración de la elite nacional en la local, reflejada en la composición de las legislaturas provinciales y y el nivel de cohesión de la elite local.

En un escenario de fragmentación, una negociación puede generar bienestar en el territorio pero puede minar la legitimidad de la elite que la condujo, surgiendo nuevas opciones locales para procesar ese descontento. Mientras la entrega de cargos y otras posiciones en el Estado son parte de acuerdos inestables que obligan a una negociación permanente, pueden representar un traslado de poder, pero mínimo. La descentralización política y/o fiscal representa procesos de largo plazo y un traslado de poder mayor, con derivaciones

---

<sup>11</sup> Cederman y Pengl (2019) lejos dice que se reducen los étnicos a favor de los no étnicos, pero porque ubica entre éstos últimos a los protagonizados por movimientos islámicos.

insospechadas porque las elites locales logran un mayor nivel de libertad para controlar su territorio, lo que puede aumentar tanto la disputa con el nivel nacional como entre grupos locales, reforzando las tendencias secesionistas y, en muchos casos, la represión de menor intensidad para mantener el orden (Viertasiwi, 2014; Irawan, 2014; Dowd y Tranchant, 2018)

¿Qué cabe esperar como resolución de fondo? Siguiendo los análisis históricos para muchos está la oportunidad de una nueva lógica construida desde las periferias y los subalternos cómo sucedió en etapas anteriores de la historia de las etnicidades (Dussel 1996 y 1998). Por eso Dussel plantea esa nueva etnicidad desde la periferia y en contraposición al actual cómo una lógica basada en el consenso de las víctimas, producto de las asimetrías sobre mujeres, razas, periferias. A partir de la crítica de la negación originaria, antihegemonica, comunitaria (en el sentido de realizarse en un cierto contexto comunicativo una cierta identidad, etc), reconociendo al otro en una participación simétrica y en ese trayecto provisorio crear condiciones mínimas para la sobrevivencia (Dussel, 1998). Esto es posible sólo en una civilización transmoderna y transcapitalista, lejos de los sistemas formales fetichizados de la modernidad (Dussel, 2011). Pero éste es otro debate.

El libro intenta entender y comparar estos procesos. Hemos estudiado los países como territorios de una gran diversidad. Esta heterogeneidad se debe a que en Asia y África existían pueblos desde mucho antes de que sufrieran el dominio romano de occidente, de oriente, grandes migraciones, el dominio de varios califatos árabes y/o turco- otomanos, el regreso de los europeos ya en el siglo XIX, las independencias, construcciones de nacionalidad, disputas regionales, alianzas con occidente o con la URSS, nuevos caminos post guerra fría, las alianzas con China, etc. En cada uno con su proyecto político y económico. La adopción de la religión musulmana e incluso del idioma árabe en Asia hace olvidar a veces que los orígenes pueden ser bien diversos. Y no ha habido un solo pueblo en los territorios que no haya tenido una estrategia para conservar a lo largo de esas vicisitudes, los aspectos centrales de su identidad, las formas internas de poder y para mantener su autonomía, con diverso éxito en diversos momentos.

Para el abordaje se ha ordenado cada capítulo del mismo modo, en la introducción se describe la geografía física y se brindan algunos datos poblacionales y de la economía que serán fundamentales para entender los conflictos. Luego se avanza con la evolución

de diversas formas de organización social y política de los territorios, el proceso de hibridación, las alianzas, las disputas, la definición de las fronteras y los acontecimientos relativos a las independencias y la guerra fría. Se trató de profundizar en la historia de cada país y cada región, sin ahorrarse en especificidades. Las mismas pueden ser difíciles de internalizar, incluso aburridas, pero necesarias para evitar las generalidades habituales.

Desde los 90s se estudia la apertura económica y política donde se haya dado, los diversos conflictos, siempre con el nivel de especificidad que permite captar esa diversidad. Posteriormente, a fin de brindar claridad sobre el impacto de los hechos narrados, se aborda la estructura económica. Y también el reflejo en la estructura de clases, especialmente la evolución de las elites y las clases subalternas, en los diversos espacios, para llegar a relacionar los conflictos con las asimetrías regionales.

En todo momento se intenta reflejar el rol de las potencias, especialmente EEUU y sus aliados, como gendarmes de occidente y factor clave en las divisiones, así como de la URSS y luego Rusia en regiones en que ésta ha tenido fuerte influencia. También de los organismos internacionales, como reflejo de esas disputas. Y sobre ese marco, se estudia el aumento de la influencia de China.

Como se verá, el trabajo se ha construido en base al relevamiento bibliográfico. Por un lado, para concatenar acontecimientos y por el otro para plantear los debates sobre interpretaciones. Siempre se ha intentado chequear de más de una fuente y por eso abundan las citas.

También se ha trabajado con bases de datos, los indicadores de actividad económica, de la cuenta fiscal, de empleo, de situación social y de pobreza surgen del Banco Mundial online preferentemente, los datos de comercio exterior del Observatorio de Complejidad económica (OEC). Los datos sobre conflictos surgen del Observatorio de la Universidad de Uppsala, Suecia (UCPD. 2021) Los de complejidad productiva responden a ese índice y a otros citados en cada caso. En otros casos, se menciona la fuente. Los mapas son todos de elaboración propia con datos del texto y de las fuentes citadas en él.

Un tema complicado, el modo de abordar las denuncias por motivos de derechos humanos, tan sensible a operaciones internacionales de difamación, especialmente de parte de agencias occidentales, aunque a veces la misma ONU puede ser sospechada al respecto. Hay informes de agencias internacionales que ponen el mismo acento o más que el que pusieron en la matanza de Jaffna; o se ocupan del maltrato a periodistas pero no del maltrato que reciben los malayos de Tailandia, por dar dos ejemplos. En este caso hemos intentado relevar diversas fuentes, occidentales, rusas y chinas, y cuando eso no fue posible, se realiza la aclaración respectiva.

Para terminar, debo agradecer a Tomás Rodríguez por la investigación inicial especialmente referida al mundo árabe y musulmán en la Introducción, a Federico Machado Bussani por su investigación detallada acerca de los vínculos de cada país con los organismos financieros internacionales y a Luz Narodowski por la inestimable colaboración en toda la investigación y la edición.

## **Parte 1. Los países estudiados de Asia meridional y del sudeste asiático**

### **Capítulo 1. Pakistán**

#### **Un territorio de grandes diversidades**

Pakistán tiene una superficie de 881,913 km<sup>2</sup> y una geografía que puede dividirse en tres grandes regiones muy diversas, con claras diferencias en cuanto a las potencialidades productivas: las montañas del norte y del oeste, las de la frontera sur y la llanura del río Indo. La primera cuenta con las grandes alturas del Himalaya, el Karakorumy, el Hindú, al noroeste el corredor del Wakhan. El clima es húmedo y frío, aunque en los comienzos de los veranos, hay muy altas temperaturas. Hacia el sur hay unos valles con escasa vegetación. Más al sur, las montañas blancas. En el área están las actuales la provincia de Gilgin Baltistan al noroeste, Kyber Pashtum (que llamaremos Pastunia) al oeste, Cachemira al este.

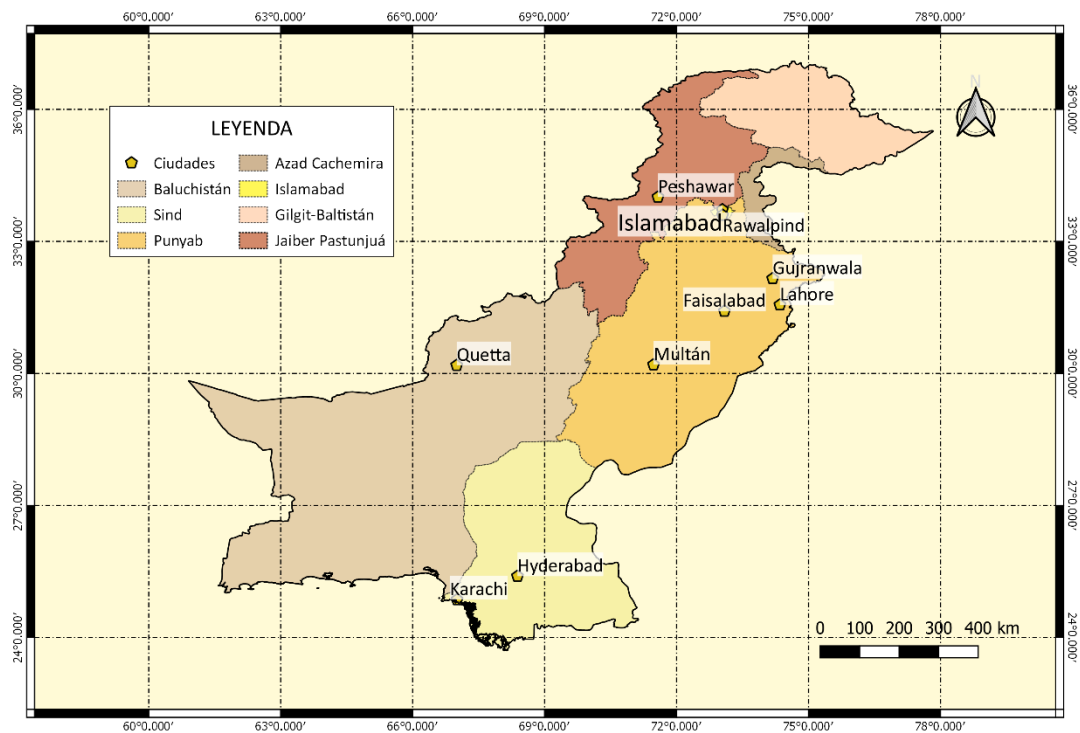
La segunda región tiene montañas de menos alturas que van descendiendo a medida que se entra en el Baluchistán. Hay diversos pasos que conectan con Afganistán. Al sudeste

está el valle de Peshawar, en esa misma dirección, la llanura de Sialkot.

Por último, al este, la llanura del río Indo, la región más desarrollada, entre el Himalaya y el Hindú por el norte y el mar de Arabia por el sur, la misma se divide entre la parte más fértil al este del Punjab y la parte más desértica al sureste, perteneciente al Baluchistan y el Sind.

El país tiene 201 millones de habitantes. Las ciudades más pobladas son Karachi, capital de Sind (14 millones), Lahore, capital de Punjab (11 millones); luego Faisalabad (3 millones), Rawalpindi y Gujranwala las tres en el Punjab; Peshawar, capital de Pastunia; Multán en Punjab, Hyderabad en Sind, todas de alrededor de 2 millones, la capital Islamabad y Quetta, capital de Baluchistan, de 1 millón. Suelen estar sobrepobladas y tiene graves problemas de infraestructura, especialmente de agua y cloacas, un caso extremo parece ser Quetta (Fayanas Escuer, 2007). También es normal que convivan barrios con una población muy pobre y los de elite muy rica, esto sucede especialmente en Rawalpindi y en Islamabad.

En lo que a la composición poblacional se refiere, un 45% de los pakistaníes es de origen punjabí, los pastunes son el 15%, los sind el 14%, los seirakis el 10%, los muhajires, el 8%, los baluches el 4%. El 96%, es musulmán, un 20% de chiítas, lo que lo acerca a Irán. Esta distribución tiene su correlato territorial y en la división político-administrativa, nace de la historia y de la independencia.



## Punjabies, sinds, sijs, pastunes y baluches

El análisis de los orígenes de la población del país, como vimos, debe realizarse por región. En el actual del Punjab y en Sind se puede empezar por mencionar la gran Civilización del Valle del Indo que llegó a ser contemporáneo del Egipto Antiguo y la Mesopotamia. No es menor el hecho de que la región haya sido la cuna de grandes civilizaciones del período egipcio-mesopotámico. Entre el 1400 y el 1200 a. C. se produce la invasión que da lugar a la presencia aria. Nace la cultura védica, sumamente importante para la tradición hindú posterior<sup>12</sup>. Los textos de esa época están escritos en sánscrito védico. En este período sobresale la ciudad de Taxila en Punjab y Moenjodaro y Harappa en Sind. En el caso de Baluchistan, los primeros vestigios se encuentran en

<sup>12</sup> De todos modos, hay diversos pueblos dentro de esta definición, con diferencias entre ellos. Por ejemplo, de entonces son los saraiki en la zona del Punjab actual.



Quetta, capital de la provincia, muy cerca de la frontera con Afganistán. En algunas explicaciones acerca del origen del pueblo pastún se menciona la presencia védica.

Desde el 558 a.C. y por dos siglos, ya en época asiático-afro-mediterránea, el área de los actuales Punjab, Sind y Baluchistán (por entonces Gedrosia) formó parte del Imperio persa aqueménida en la que surge para la mayor parte de los historiadores la religión de Zaratrustra. Aunque los autores mencionan grandes combates para oponerse, la influencia es notable. Luego pasaron a ser tributarios de Alejandro Magno (Ortiz Garay, 2019). Desde el 320 a.C al 185 a. C. se constituye el Imperio Maurya que unifica la región, incluyendo el actual Pakistán completo (con el oeste) y una parte del actual Afganistán (que habían caído en manos de Alejandro); el rey se convierte al budismo. Es tal vez la cultura más trascendente para la historia de la India.

Desde el siglo I el territorio de Punjab y Sind es gobernado por los Gondofarida, de origen persa, la ciudades principal seguía siendo Taxila, aunque hay vestigios de esta presencia en Kabul y en Peshawar, al oeste. Luego la zona pasa a manos de otro gran imperio: Kushán, persas originarios de Asia central que fueron bajando y extendiéndose hacia Bactriana (por eso la influencia griega) y llegando al noreste de la India<sup>13</sup>. Según diversos mapas no incluiría la actual Baluchistán pero sí Pastunia. Por entonces empiezan a haber rastros de migraciones hacia Cachemira.

En el siglo III dominan los Sasánidas, el segundo Imperio Persa que habían vencido a los kushán<sup>14</sup>. Conviven con otro gran imperio de la época: los Gupta, con el que mantienen una larga disputa (National Geographic, 2017). Del siglo V al siguiente dominan los bizantinos que estaban en el apogeo. Habían sido cinco siglos de dominio persa, especialmente en el actual Pakistán. En los próximos siglos la región se adentra en la etapa de islamización.

Llegan los árabes ya convertidos del clan omeya, específicamente a Sind y desde allí avanzan hasta el Punjab estableciendo un reino islámico: Multán que duró 200 años hasta

---

<sup>13</sup> En el centro estaba el Imperio de la dinastía Satavana y más al sur, los Pandí y Chola

<sup>14</sup> Dashti, Naseer (2012), plantea que en esta época hubo una migración del grupo étnico balaschik a la actual Baluchistán, desde las cercanías del mar Caspio.

el siglo IX y que convivió con los principados hinduistas (Preciado, 1996). Posteriormente surge un nuevo poder, los gaznavitas, una tribu turco-mameluca proveniente de Asia Central, aliada con el califato abasida (que ya había destituido a los omeyas) con capital en Gozni, Afganistán. También llegaron a Baluchistán y Pastunia aunque no parece que hubiesen logrado un dominio estable. En Pastunia hay una migración de Afganistán en el siglo XI (Gorlinski, 2020).

A mediados del siglo XII, un ejército de Ghor, Afganistán<sup>15</sup>, aparentemente comandado por generales de origen turco, vence al reino gaznavida, apropiándose de Lahore, llegando en el 1190 hasta Delhi y logrando un territorio que incluía Samarcanda. A su muerte los herederos dejaron el territorio a manos de un general de su ejército y así nace el sultanato de Delhi, que por eso es considerado inicialmente turco-mameluco. Las sucesivas dinastías fueron de origen turco-india, otra nuevamente afganas y la última de origen pastún, hasta que el sultanato desaparece a mediados del 1500 en que surge el Imperio Mogol de igual signo (Preciado, 1996)<sup>16</sup>. Según Setas Vílchez (2013) diversas tribus habitaban el recorrido en el oeste de Pakistán (los afridis en diversos lugares de la actual Pastunia, los yusufzais en Swat, los khattaks en Bannu; por diversos motivos estos pueblos no pagaban tributos ni se sometieron ni a Mongoles ni a Delhi (Gomà Pinilla, 2011). Según este autor, durante este periodo los musulmanes siguieron siendo considerados extranjeros, se mantenía la tradición hinduista pero ésta empezaba a sufrir la influencia del islam, aunque es un tema discutible.

Luego, hay un período de cierta desintegración en que se fortalecieron en la región estados de menor tamaño de diversos orígenes, culturas y religiosidades como parte del proceso que venimos analizando y que va conformando la heterogeneidad actual; en Sind se desarrolla la dinastía islámica de Samma, que pasa por diversas etapas de autonomía respecto a Delhi, la mayor en la última etapa de ese gran sultanato. Esta dinastía tiene un gran valor cultural para el pueblo sind. En Cachemira, lugar donde hasta el siglo XII vivían

---

<sup>15</sup> Debe pensarse que desde el 600 hay diversos pueblos llamados turcos que gobiernan Asia Central atravesando diversas vicisitudes. El imperio turco-selyúcida llega a Anatolia en el siglo X y luego gobernó Irán e Irak. El Impero Otomano surge a partir de su decadencia. Había fuertes grupos de turcos en toda Asia. (Narodowski y Narodowski, 2021)

<sup>16</sup> Es interesante mencionar que los mongoles mantuvieron buenas relaciones con el Sultanato de Delhi

los eruditos budistas<sup>17</sup> que lograba mantenerse aislada pero habían sufrido diversos ataques, hay una conversión al islamismo sufí de una dinastía (Thuvanoor Kayi, 2016).

La invasión de Babar ubicada en mediados del siglo XVI, de origen mongol pero turco por línea materna proveniente –y con apoyo de- de Afganistán instauro el Imperio mogol, en toda la región. Su nieto, Akbar intentará un gobierno de apertura religiosa en el cual, por ejemplo el sijismo<sup>18</sup> estaba bien visto.

Pero se produce la invasión persa abdalí a mediados del 1700 y luego se instala la dinastía Durrani<sup>19</sup> en Afganistán. Éstos dominan luego de diversas batallas contra hindúes el Punjab, la Cachemira e inestablemente Sind<sup>20</sup>. Finalmente logran dominar a los pastunes que habían mantenido la independencia en época de los mogoles y habían rechazado la primera invasión persa. Son sunitas y la dinastía más popular es Lodi, de todos modos, influyen las tribus Karlani, Gharghashti, Jadun, Panni y Safi y hoy hay 4 confederaciones tribales: Karlani, Sarbani, Bettani y Gharghashti. Todos hablan y siguen el mismo código de conducta. Entre los pastunes especialmente de Afganistán, pero también de Pakistán viven los hasara, chiitas, que fueron perseguidos por los afganos desde el 800 (Zabriskie, 2008).

Este periodo es particularmente importante para Baluchistán porque surge el kanato Kalat, fundamental para entender la historia de estas tierras ya que en esta etapa se fueron generando dos grandes grupos, los makrani y los kalat y las 5 tribus fundamentales. La dinastía gobernó hasta la llegada del británico gracias a diversas alianzas que le permitieron mantener la autonomía (Fayanas Escuer, 2007). Estos grupos hablan principalmente la lengua balochi, una rama del persa, pero son sunitas, el islam oficial en Pakistán los excluye. Representan como ya vimos, cerca del 4% de la población pakistaní, aproximadamente el 2% de la población de Irán y el 2% de la población de Afganistán.

---

<sup>17</sup> Entre ellos los brahmanes, llamados pandits

<sup>18</sup> Como dijimos en la introducción, los sijs surgen en Punjab en este período del desmembramiento del Sultanato de Delhi, como se sabe-sincretiza el islam y el hinduismo,

<sup>19</sup> Constituido como una reorganización de esa invasión anterior.

<sup>20</sup> Debe tenerse en cuenta que a lo largo del 1600 la corona británica avanza logrando dominar Calcuta, Bombay entre otras y desde allí ya operaba la compañía Británica de las Indias orientales en el este del actual Pakistán.

Luego del dominio afgano de los Durrani, en la primera parte del 1800 Punjab y Cachemira son unificados por Ranjit Singh, de religión sij. Los ingleses integran el Punjab y Sind a mediados del 1800 a la Provincia de Bombay, luego de la Rebelión de la India<sup>21</sup> que dió pie al RU para crear el Raj británico<sup>22</sup>. Estamos en la modernidad, había empezado el desmembramiento del imperio Otomano, comienza el eclipse de Asia como civilización, especialmente el islam.

Los otros territorios –los actuales Cachemira, Pastunia y Baluchistán, son mantenidos al margen, puede entenderse como autonomía o como segregación. Los británicos apuntaron al Punjab y en menor medida a Sind para realizar ese gran proceso de inversión en infraestructura, tanto de ferrocarriles como de obras de irrigación, funcionales al crecimiento de la agricultura (aunque modificando los patrones de cultivo) y en parte textil de exportación (Kaul, 2011). Al mismo tiempo consolidó el vínculo entre el país colonial y la antigua nobleza local especialmente punjabi, hindú y ratificó –más allá del discurso oficial- el sistema de castas. Esta alianza intenta terminar con el poder musulmán, sin suerte (Fayanas Escuer, 2019).

La línea Durand en 1883 dividió –después de las dos guerras afgano-británicas- a los pastunes entre dicho país y Pakistán. El Baluchistán quedó separado en tres, la parte mayor se integró a Persia (hoy Irán), una franja norte fue para Afganistán y el resto para Pakistán (Nasser, 2012). En Cachemira se reproducirá esa opacidad en los límites que dura hasta hoy y tantos conflictos ha generado. Con esta estrategia el imperio muestra toda su fuerza para terminar de delinear las fronteras de un territorio que de todos modos habían encontrado desintegrado al arribo -a pesar de los intentos integracionistas anteriores- probablemente debido a los procesos más generales que se vivían en Eurasia, descritos en la Introducción.

### **Del Congreso que no fue, a la partición y la construcción del Estado pakistaní**

En paralelo nacía un proceso que terminaría con la independencia. En 1885 se funda el partido Congreso Nacional en oposición al Raj, con personalidades de los niveles medio y

---

<sup>21</sup> Ha habido una versión muy difundida de que los sijis del Punjab no participaron de la misma e incluso apoyaron al británico. Malik (1977) lo desmiente.

<sup>22</sup> Sind pasaría a ser otra provincia aparte en 1935, menos problemática.

alto del Estado, comerciantes, profesionales, etc. En el discurso se valora la tradición industrial del imperio mogol y se cuestiona la inmovilidad de la política británica (Maddison, 1971). Si bien participaba inicialmente Ali Jinnah, considerado luego padre de Pakistán, no puede evitarse en 1906 la aparición de la Liga Musulmana, que acusaba al Congreso de hinduista. Jinnah se incorpora a ella y en 1909 la ley impone el modelo de electores separados.

El intento de unidad marchó dentro de los cánones de la democracia liberal, en 1936 la Liga pierde las elecciones ante el Congreso incluso entre los electores musulmanes. Pero en 1940, Jinnah lanza una fuerte ofensiva comunal, sobre todo en Lahore, Punjab. Hay grandes enfrentamientos. En 1947 se realiza la partición y nacen la India y Pakistán. Naturalmente la bibliografía se divide en quienes consideran que la separación responde a diferencias notables, endógenas y otros que la consideran parte del “divide y reinarás” tradicional de los británicos.

Hasta los primeros años de la década sucesiva, se calcula que seis millones de musulmanes se fueron de la India a Pakistán, muchos mohajires a Karachi; y cuatro millones a Bangladesh; de todos modos en India viven casi 200 millones de musulmanes (ThuvanoorKayi, 2016). Al mismo tiempo en el Punjab pakistaní hay una gran persecución de sijs, con entre 500 mil y 1 millón de muertos y entre nueve y catorce millones de migrantes hacia la India, según las fuentes (Kaul, 2011). Surge así la causa de los sijs y la lucha por un estado independiente de ambos países: Jalistán, aunque sin gran capacidad de cohesión en la actualidad.

En Cachemira, el maharajá aceptó la adhesión a la India de 1947. Según la India. Pakistán inicia una invasión especialmente de pastunes aunque obviamente las acusaciones son mutuas. La situación genera una migración de pandits hacia India. El Consejo de Seguridad de Naciones Unidas formó una Comisión (UNCIP) y en 1948 se aprueba la resolución de un cese del fuego que obliga a Pakistán a retirarse de Jammu y Cachemira y de Gilgit-Baltistán y exige a India realizar un referendun. India nunca realizó la convocatoria y ese es un tema de eterno debate. Para Rey (2016) EEUU legitimó de hecho la estrategia pakistana de ocupar el territorio parcialmente, como forma de equilibrar la alianza de India con la URSS. El problema para la India surge cuando pocos años más tarde se termina enfrentando con su aliado local, figura mítica, Abdalá, que fue encarcelado en reiteradas ocasiones durante los siguientes veinte años.

En lo que hace a los pastunes, éstos quedaron en la nueva Provincia Fronteriza del Noroeste de Pakistán, pero desde la época de la línea Durand pedían unirse a Afganistán y en el mejor de los casos ser independientes<sup>23</sup>. Siempre han exigido un puerto en el Mar Árabe (Sulehria, 2014). En 1955, hubo un conflicto y como resultado se saquearon la embajada paquistaní en Kabul y los consulados de Kandahar y Jalalabad, luego hubo un intento de deshielo y se firmó un acuerdo de tránsito entre los dos países.

También el conflicto de Baluchistán tiene origen en la línea Durand, la resistencia aquí también duró hasta mediados de los años 50s. En Quetta además hay una gran comunidad hazara, muy perseguida.

Debido a la inestabilidad política vivida, la Constitución recién se logra aprobar en 1956 pero dura dos años. La misma establecía un nuevo federalismo pero el gobernador seguía siendo elegido por el Gobierno federal, la Asamblea Provincial tenía un número limitado de miembros electos y se mantenía el control financiero<sup>24</sup>.

La década del 50 termina con el golpe de Estado de 1958 de Ayub Khan que gobernó hasta 1969 y es considerado el responsable de la derrota en la guerra indo- paquistaní de 1971. Hizo aprobar de facto una nueva constitución en la que se incluyó la aun vigente ley de blasfemia que establece la cadena perpetua y en algunos casos la pena de muerte para quienes atentan contra el islam oficial (Nasir, 2015). Además centralizó más el poder permitiendo al Gobernador disolver las asambleas. Ya sobre el final del gobierno se forman las áreas tribales (FATA) que le quitan autonomía a los pueblos de la montaña y sus jefes. El caso paradigmático es Swat, que ya abordaremos.

En el plano internacional durante la década del 60s Cachemira se divide en tres administraciones: Aksai Chin para China, Jammu y Cachemira queda en la India y Azad de Pakistán. En 1965, luego de diversas escaramuzas se crea la Misión de Observadores Militares de Naciones Unidas en India y Pakistán (UNIPOM). Al contrario de lo sucedido al inicio, según Sulehria (2014) los EEUU presionaban a Pakistán para volver al diálogo y al mismo tiempo temía que Kabul se incline a la URSS. También en el marco de este

---

<sup>23</sup> Los pastunes exigen incluso una parte de Baluchistán (el 38% de esta provincia es de ese origen)

<sup>24</sup> Las cuestiones relacionadas con federalismo y la descentralización política y financiera se han resumido en el libro por problemas de espacio. Para estos temas puede verse Narodowski (2021)

contexto se rebeló el Pakistán oriental y nació el actual Bangladesh.

Si bien durante esos años hubo progresos en la infraestructura, cierto desarrollo de la industria textil, y tasas altas crecimiento del 7% anual promedio, subsiste una economía agrícola y una población mayoritariamente rural, heredadas incluso de antes de la colonia (Maddison, 1971).

En 1972 asume por el voto popular el legendario Zulfikar Ali Bhutto que gobernó hasta 1977 apoyado en su Partido Popular (PPP) de raíz laica. Lo primero a lo que se enfrenta es a la firma del acuerdo de Simia que ratifica las actuales fronteras de Cachemira y la obligatoriedad de encontrar una solución bilateral, sin influencia extranjera ni de los organismos internacionales. EEUU se aleja del apoyo a Pakistán y de la idea del referéndum.

Es que Bhutto había emprendido una reforma agraria radical, aumenta el rol del estado y comenzó a plantearse el plan nuclear con apoyo primero de Canadá y luego Francia y China, abortado por la presión norteamericana.

Para intentar cumplir con la promesa de autonomía, pero con la fuerte presión en contra del ejército, se aprobó una nueva Constitución en 1973 que definió la elección directa de los gobernadores y una legislatura bicameral aunque con poderes limitados y un aumento de la dependencia financiera de las provincias. Esto no impidió el aumento de la violencia, esta vez en Baluchistan, donde se empezaban a descubrir las reservas de gas (el 40 % del total del país); además según Burgos (2012) había sectores locales rechazaban el uso de sus montañas para desarrollar el proyecto nuclear y el proyecto del puerto manejado desde la capital federal (Burgos, 2012).

Desde 1978, luego del asesinato de Bhutto y hasta 1988 gobierna la Liga Musulmana con el dictador Zia, en cuyo mandato se siguieron políticas de apertura, desnacionalización y desregulación. Nuevamente hay un auge del sector textil, lo que explica el alto crecimiento de las exportaciones y del PIB. La apertura está en marcha desde temprano. En paralelo se aceleraba el proceso de islamización: eso puede observarse por la proliferación de escuelas y tribunales religiosos y el establecimiento del impuesto para el zakat, del 2,5% de todos los depósitos mediante el cual se financian las mezquitas (Baños, 2010).

La frontera pasaba a ser un problema aun mayor porque se produjo debido a la intervención soviética y sus consecuencias, la llegada de entre 2 y 4 millones (según la fuente) de afganos. Varias ciudades del oeste se transforman en lugares del tráfico de armas e incluso de adiestramiento de la resistencia afgana apoyada por EEUU y el gobierno Pakistani. A cambio recibe una fuerte ayuda: 3.200 millones de dólares sólo en 1979. También comenzó la asistencia financiera de Arabia Saudita. Un tema interesante: el Afganistán soviético -y luego Rusia- apoyarían a los pastunes contra Zia, aliado de los Estados Unidos.

En Cachemira, en 1984, se produce la toma del glaciar de Siachen, entre los territorios del Norte y Jammu y Cachemira por parte de la India, pero ese no es el tema central de entonces.

En la última parte de 1988 asume Benazir Bhutto, hasta 1990 (con el PPP), siempre de matriz laica, con un liderazgo entre la elite occidentalizada y al mismo tiempo apoyada por las clases más desfavorecidas del Sind y del Punjab, fue la primera mujer en dirigir un país con fuerte predominio de la religión musulmana; en su gestión Pakistán firmó la Convención Internacional para la Eliminación de la Discriminación contra la mujer.

Este período fuertemente inestable sigue con NawazSharif que gobierna hasta 1993, con la Liga Musulmana y fuerte apoyo saudita, retomó la idea de continuar con la carrera nuclear, por eso atrajo el voto religioso y también anti hindú. Impulsó la introducción de la sharía, reprimió los partidos y los medios laicos, etc. Sin embargo, es de 1992 la Ley de abolición del trabajo cautivo, que representa un progreso, aunque aun hoy sigue incumpléndose. En 1993 Pakistán fue incluido en la lista de Estados potencialmente terroristas (Travesedo de Castilla, 2000).

Luego hay un período en que vuelve Brutto y se levantan las sanciones, pero vuelve Sharif y la Liga gobierna hasta fines del 2007. Prometía entonces las reformas económicas de la época: incentivos a la inversión privada, privatizaciones, etc. En 1997 se aprobó un programa de ajuste estructural del FMI, pero se suspendió en mayo de 1999. El apoyo cauto al mulá Omar en Afganistán empezaba a ser un problema.



Por esos años se funda el Frente de Liberación de Jammu y Cachemira (JKLF). Se inicia una ola de atentados que duran al menos hasta 1992 con mucha fuerza (Bucheli Solarte, 2017). Tavesedo de Castilla (2000) lo considera como el inicio de una insurrección interna de los cachemires musulmanes contra la presencia india. Pakistán los prohíbe, pero muchos dicen que los apoya. Para Higuera (1990), con apoyo de Herzbollá. En el último período antes del 2001 Pakistán pidió al Reino Unido (RU) la intermediación por Cachemira y RU aceptó, lo que provocó el rechazo fuerte de la India. En 1999 las tropas pakistaníes cruzaron la Línea de Control de Cachemira y nuevamente fueron vencidas por India.

También hay problemas en Baluchistán nuevamente, allí toma el poder la Alianza Nacionalista Baluch (BNA), enfrentado al PPP. Se forma el Movimiento de Unidad Baluch.

### **Pakistán como teatro de operaciones en tiempos del neoliberalismo**

Del 2001 al 2007 gobernó como presidente el General Musharraf concentrando el poder militar y judicial, gracias a la alianza con un grupo de partidos islámicos, especialmente una escisión de la liga: la Liga Musulmana Pakistaní-Quaid-e-Azam (PML-Q), que luego siguió siendo el tercer partido en cantidad de apoyo electoral.

Se produce el 11 de septiembre, lo que lo obliga a los militares estrechar los lazos con los Estados Unidos. Como en los 80s, EEUU comienza de nuevo a usar a Pakistán de base para combatir al gobierno de Afganistán. Sólo que ahora Pakistán pretendía mantener su alianza con los EEUU pero al mismo tiempo exigirle a éste el respeto por la autodeterminación, dado que el tema religioso hace difícil a Pakistán, si quisiera, enfrentarse al país vecino. Debería entenderse que el problema afgano involucra a los pastunes de los dos lados de la frontera. Además no es lo mismo política y ejército, incluso los vaivenes judiciales de los expresidentes responden a este entramado (Llovo, 2018). Según Shahzad (2008) Musharraf se presentaba como el hombre de EE.UU. pero no podía controlar el territorio. coincide. Cundía la desconfianza.

Como premio la dictadura militar logró un acuerdo con el FMI en 2001, renegociado en 2003 y recibió de nueva ayuda militar por cifras que no coinciden entre diversas fuentes.

En paralelo se retomó el proceso de ajuste fiscal, desregulación y apertura que se había iniciado en los 90s con fuerte resistencia popular. Se produjo una desaceleración promedio del crecimiento y un deterioro de los salarios (Ghesquiere, 2003).

Al mismo tiempo, para consolidarse, este gobierno militar transfiere de facto una serie de responsabilidades al gobierno local, pasando por encima de las provincias, sin modificar la constitución, intentando una alianza con jefes locales no necesariamente étnicos que adherían al gobierno central y aceptaban su control. La dictadura así se enfrentaba con los líderes étnicos y con los dos partidos mayoritarios (Shahid, 2015). Como parte del mismo proceso entre 2006 y 2007 el gobierno inicia la demolición de las madrasas construidas en propiedad pública sin permiso y como respuesta se produce la rebelión de la mezquita de Lal Masjid en Islamabad (Pal, 2007). La represión policial generó entre 300 y 1000 muertos, según las fuentes. En estos incidentes un grupo de mujeres secuestraron a nueve mujeres chinas que regentaban un local de masajes. Y también se denuncia la persecución de los sijs. Chaudhry (2018) dice que son 7000 las familias de esa religión que salieron hacia India en este período.

Mientras se deterioraba la economía y la relación con los partidos tradicionales y las provincias, se desvanece definitivamente la paz en el oeste por el paulatino ingreso de tropas norteamericanas y también de grupos armados de origen afgano, no exactamente de Al Qaeda sino de otros grupos, baluches, pastunes o de Cachemira, cada uno en la región respectiva, en las zonas de frontera. Desde entonces está la sospecha de que la etnia pastún de fuertes vínculos con sus connacionales afganos, recibe el apoyo pakistaní, aunque no siempre concentrada en los mismos grupos, se habla de “talibanes buenos y malos”, según cambian las alianzas (Llovo, 2018). Parece verificarse nuestro marco teórico en el sentido de la fragmentación del territorio.

En ese contexto nace el Tehrik-e-Taliban Pakistán (TTP), formado por diversos grupos sunitas, según Corte Ibañez (2014) ex militantes de Al Qaeda y con contactos con Bin Laden. El grupo presionaba para lograr un giro hacia una islamización aun más radical por (Fleischner, 2011). Luego de dos años, se recrearon las divisiones alrededor de la adhesión o no a otros grupos como Movimiento Islámico de Uzbekistán, Grupo Yihad

Islámica, Hakimullah Mehsud y Aamir Ali Chaudhry. También se menciona la filial directa de AQ en la India (Comité de sanciones contra Al-Qaida de la ONU, 2015).

En Baluchistán se produce el asesinato de líder baluche Nawab Akbar Khan Bhugti y comienza una ola de secuestros y asesinatos de líderes y ataques, muchas veces atribuidos al Cuerpo de Fronteras, una unidad especial del ejército. Asume una mayor importancia el Ejército de Liberación de Baluchistán (BLA), mejor armado y más disciplinado, también tiene presencia el TTP.

En toda esta época hay una serie de atentados en Cachemira, Punjab y Delhi, atribuidos a la sij Fuerza Khalistan Zindabad, nacida en los 80s y legalmente proscrita (Satp, 2018). Se los acusa de vincularse al ISIS, algo llamativo. En 2002 fue asesinado Daniel Pearl por un grupo yihadista que plantea reivindicaciones punjabies.

En 2003 Pakistán declara el alto el fuego en Cachemira. Se inicia el Diálogo Omnicomprendivo y luego India acepta el proceso. En 2008 se producen los atentados de Bombay por lo que se para todo el proceso.

Los problemas de la frontera y el ajuste fiscal parecen haber unificado a buena parte de los jefes tribales y partidos tradicionales que logran la renuncia del dictador. Luego de un año de transición, asume como presidente, Asif Zardari, viudo de Benazir Bhutto y jefe del PPP que gobierna hasta 2013, casi siempre en minoría, con el ejército y los jefes locales contrarios como siempre, y sin lograr resolver la cuestión económica<sup>25</sup> ni aplacar la protesta social (Lobe, 2008). En el gráfico adjunto puede verse que el nivel de muertos registrados para estos años por Upsala Conflict Data Program (UCDP, 2021) es el más alto desde 1989.

En medio de estos problemas, el gobierno del PPP avanza con la descentralización, con ciertas concesiones. Shah (2012) dice que ha sido fundamental la devolución de los recursos naturales a las provincias y esto ha permitido evitar movimientos secesionistas y

---

<sup>25</sup> Según Banco Mundial on line el crecimiento del PIB fue de 3 % en todo el período de gobierno y la inflación promedio 11,3%.

seguir controlando la Asamblea de Baluchistán. Khan (2018) muestra que la mencionada devolución ha sido limitada y confusa, pero la reconoce como un progreso.

En este período, precisamente en 2009 los EEUU aprueban y el gobierno Pakistani acepta la Ley Kerry-Lugar, en la que se propone triplicar la ayuda estadounidense, con \$ 1.5 billones al año por cinco años, a cambio del control de las instituciones militares, con el rechazo del ejército que impidió siempre que se cumpla este objetivo (Fleischner, 2011).

Ese año se producen los ataques militares en la región de Swat, abundante en minas de esmeralda, a unos 100 km de Islamabad. Los mismos se dieron sin aviso y sin permitir por ende desplazamientos previos. La mayor parte de los civiles se fueron a campamentos en Batkhela o Mardan, a unos 100 km de Swat donde hay graves problemas de acceso a alimentos y servicios (Comité Revolucionario de Defensa y Ayuda en Rangmala-Pushtoonkhwa, 2009). Europa press (2009) habla de 2 millones de desplazados que tardaron un año en volver a casa y finalmente más de 2000 muertos. Los pocos proyectos económicos existentes en la zona, como la estación de esquí de Malam Jabba, fueron suspendidos. Como parte de la misma “desobediencia militar” en Baluchistán nace el grupo paramilitar Tehreek-e-Nefaz-e-Aman Balochistan (TNA-B) vinculado al ejército paquistaní y, como otros tantos, a los servicios secretos centrales (Calvo, 2016). Por su parte, el TTP mantiene los ataques tanto en Islamabad, como en casi todas las capitales de provincia. En 2010 reivindicó el atentado que fue frustrado en Nueva York.

En 2011 los EEUU matan a Osama Bin Laden en Abbottabad, a 135 km de Islamabad. El gobierno cerró la frontera y solicitó el desmantelamiento de la base aérea de donde salieron los bombarderos. Los EEUU bloquearon inicialmente las ayudas, pero luego las retomaron. Probablemente el escenario de un golpe de sectores más radicales mantiene unidos a los gobiernos de Pakistán y Estados Unidos en todos estos años.

Sharif y la Liga vuelven al poder del 2013 al 2017 con la promesa de continuar con las reformas y atraer grandes inversiones. La clave es otra, la consolidación del vínculo con

China. No por casualidad, en noviembre del 2018 se produjo el intento de ataque al Consulado de China en Karachi, atribuido al BLA opuesto a los proyectos de infraestructura en la región (Espinosa, 2018). Pero al mismo tiempo, la ofensiva militar norteamericana en territorio pakistaní arrecia con más libertad. En 2103 matan a Omar en Karachi, luego serían asesinados otros dirigentes afganos.

En 2014 también comenzaron los problemas en las áreas tribales para los sijs así como para los cristianos que siguen emigrando (Yusufzai, 2014). Pero el nivel de violencia desciende.

En cuanto a Cachemira, se inician tratativas, pero las mismas se suspenden al poco tiempo por decisión de la India. En 2015, un nuevo gobierno nacionalista indio prohíbe comer carne de vaca en la Cachemira india y la población realiza una huelga. Hay otro muerto. Al año siguiente arrecian las protestas, la India bombardea la zona, según Rojas (2016) hubo 68 civil muertos y 6000 heridos. Meses más tarde se producen tiroteos en la frontera entre los dos ejércitos. En 2017, el presidente turco pidió un enfoque multilateral para la región e India lo rechazó, como tantas veces (Qadeer, 2018).

### **“Estabilidad política a nivel nacional” y continuidad de la violencia en la frontera**

Sharif deja el gobierno en 2017. Se terminaba así un ciclo en que alternaron un proyecto laico, con fuerte oposición regional y una suerte de populismo nacionalista que logró una buena cohesión interna a costa de acallar a las minorías. Sus dos figuras, Benazir Bhutto y Nawaf Sharif fueron condenados por corrupción y vivieron en Dubai y Arabia Saudita respectivamente. La primera sobrevivió a un tremendo atentado y murió en uno sucesivo. Según Baños (2010) hay una cuestión personal, en la época de Zulfikar Ali Bhutto se nacionalizó la fundición de la familia Sharif. Zia la devolvió mientras mandaba ejecutar a Bhutto. Los Sharif también detentan los negocios del azúcar.

Lo sobreviene a Sharif, Imran Khan, del Movimiento para la Justicia de Pakistán. Según Sadiq (2019) viene de una tradición liberal aunque al margen del PPP, está alineado con el Ejército y se ha aliado con un sector de islamistas conservadores fuera de la Liga. Esta postura atrae según el autor citado, a las mujeres y los jóvenes, especialmente en

Islamabad, Lahore y Karachi. Y en la región de Pastunia tiene una alianza con sectores religiosos radicales pero se propone como una alternativa para frenar la violencia.

En función de esa estrategia, por ejemplo, anunció la construcción en un corredor para facilitar los cruces fronterizos para peregrinos sij de la India, sin visa (aunque no está permitido el paso en sentido contrario) y también anunció una estampilla conmemorativa de esa religión (Chaudhry, 2018). En 2018 las Áreas Tribales Administradas fueron anexadas a Pastunia como mensaje de modernización y ampliación de derechos, claro que puede interpretarse como un modo de eliminar la autonomía de los jefes locales, un tema controvertido porque no todos aplican la misma sharía. Pakistán fue elegido miembro del Consejo de Derechos Humanos de la ONU (Anmistia Internacional, 2018).

En la frontera con Afganistán se registraron entre 2018 y 2019, 5 coches bomba y tres ataques, el de mayo es respondido por un bombardeo de artillería estadounidense; y hay un ataque suicida de talibanes pakistaníes en Peshawar. Sigue la persecución y expulsión de afganos, según ACNUR, cerca de 40.000 promedio anual, de los 2 millones indocumentados existentes. En el noroeste hay una escalada de detenciones por la ley de blasfemia, especialmente hindúes, incluso los “blasfemos electrónicos”, es decir, que operan en redes sociales (Farmer, 2018; European Asylum Support Office, 2018).

En todo este proceso, la precariedad de la vida en la frontera aumenta. Un alto porcentaje de chicos esta fuera de todo el sistema educativo, la cantidad de madrasas, únicas gratuitas y donde los niños además se alimentan, se ha multiplicado. Solamente en Karachi habría más de 20.000 (Zia, 2003). Esta investigadora dice que no hay claridad acerca de cuántas escuelas religiosas directamente tienen objetivos vinculados a la radicalización de los jóvenes. Yusufzai (2019) intenta mostrar que, al margen de los objetivos, por diversas razones, un alto porcentaje de los estudiantes de madrasas terminan junto a los talibanes y dice que por eso el gobierno está tratando de aumentar la inscripción en la escuela pública y de que efectivamente vayan.

Los últimos años se profundizó el conflicto Baluch, entre 2017 y 2018 el Ejército Islámico se atribuyó el asesinato de tres chinos. El BLA intentó atacar el Consulado de China en Karachi, porque se opone a la construcción del puerto. Ya China había advertido a los trabajadores de sus obras para que estuviesen alertas (Espinosa, 2018). La mencionada

fuentes se focaliza también en desapariciones forzadas y 135 ejecuciones extrajudiciales. Se denuncian infinidad de desplazamientos, pero no hay información fehaciente. El informe habla de 15.000 personas que han escapado luego de un bombardeo de Afganistán sobre la ciudad baluche de Chaman que causó según las fuentes entre 160 y 200 víctimas (Global voice, 2018).

En relación a Cachemira, luego de años, en noviembre de 2018 se produjo una reunión en Moscú, con Rusia, Pakistán e India. Los Estados Unidos se presentan con un observador (CNN, 2019). Al año siguiente se celebraron conversaciones en Moscú entre líderes talibanes y miembros del gobierno de Afganistán. Un mes más tarde hubo otra reunión sin resultados. Si la interpretación de Hindu Bussinesline (2019) y otros medios de Washington es correcta, Estados Unidos, China, Rusia y Pakistán emiten en julio de ese año una declaración en Beijing instando a iniciar negociaciones de paz. Trump mantiene a Pakistán como socio y el resto de los países, especialmente China y Rusia –sin tanta publicidad- acompañan el pedido.

A inicios de 2019 un atentado en la Cachemira hindú causó más de 40 muertos, se lo atribuyó el JeM, grupo de talibanes que según India tiene apoyo de los servicios de inteligencia pakistaníes (Padinger, 2019). Como respuesta, India bombardeó un supuesto campo de entrenamiento, generando un enfrentamiento aéreo. Los primeros dicen haber matado 300 guerrilleros. A su vez Pakistán dice haber derribado dos aviones (Sputnik, 2019). India amenazó con retirarle al vecino el estatus de nación favorecida (BBC, 2019). Estados Unidos, Reino Unido y Francia solicitaron al Consejo de Seguridad de la ONU declarar como terrorista al líder del grupo, ya lo tiene clasificado de ese modo desde 2002 (Reuters, 2019). Según Jiang y Westcott (2019) China sigue planteando la no interferencia, por lo cual hizo un llamado al autocontrol, Pakistán hace equilibrio y pide la intervención internacional.

En conclusión, para Ucdp (2021) hubo en Pakistán 41000 muertos desde 1989 (33000 aproximadamente con el Estado como un contendiente), casi 30.000 en la FATA, 20.000 en Cachemira. TTP - DI.G (2017) dice que fueron más de 50 mil muertos desde mediados de los años 90s sólo en la frontera. Según Dawar (2019) ha habido unos 2000 líderes tribales asesinados. BBC (2018) atribuye entre 2004 y 2013 que los drones

norteamericanos mataron a 3460 personas. El conflicto empieza a escalar con la búsqueda de Bin Laden y Omar en 2005, la mayor intensidad se puede ver en 2009 y 2010 pero sigue siendo fuerte hasta 2015, en 2019 las muertes son muy pocas. Para todo el oeste vale la reflexión de Chaudry (2012) en el sentido de que el ejército, los grupos armados y los EEUU parecen aportar al separatismo, el gobierno central y China a la unidad. Según Rehman (2019) los ataques y las divisiones internas, muchas veces estimuladas por los servicios pakistaníes han minado a los grupos y tal vez esta sea la causa de la disminución de los enfrentamientos, pero la influencia es enorme. Human Rights Watch (2019) cuestiona la persecución de militantes y la presunta violencia sexual perpetrada por soldados. Más en general Amnesty (2019 y 2020) insiste en cuestionar la represión, las desapariciones forzadas y en general el rol del ejército en la sociedad, sin mencionar demasiado la injerencia norteamericana.

### **La estructura económica y la pobreza en las zonas de conflicto**

Al final de este proceso político y de apertura económica puede verse que la tasa de crecimiento de Pakistán ha sido muy errática, por debajo de las de por ejemplo la India y con pocos años de tasas elevadas, por encima del 2%. Tiene un PBI per cápita PPA inferior a 5 mil dólares, también debajo de India. La violencia de los 2000 fue claramente un problema.

La estructura agraria permanece intacta en ciertas regiones, aunque tiene menos importancia relativa por el peso de la urbanización. La agricultura, decreciente entre 1960 y 1995 y con oscilaciones desde entonces, representa de todos modos aun un 23%. Los cultivos, en orden de importancia son trigo, algodón, arroz, caña de azúcar, maíz, etc. Los mayores excedentes están en Punjab y Sind. Según Tariq (2019), el 5% de los grandes propietarios y el segmento de empresas en ascenso detenta el 64% de la tierra y los campesinos, con tamaños que oscilan alrededor de las 2 has, son propietarios de un 15%, el resto arrienda o trabaja bajo formas de servidumbre. Los productores de algodón atraviesan una mayor precariedad (Prikhodko y Zrilyi, 2013; Shuli, Jarwar, Wang, Wang, Ma, 2018). En la frontera noroeste, un porcentaje elevado de pústunes, es propietario de pequeñas parcelas de 1/2 de hectárea en las que se cultiva amapola (Jones, 2005). Esto explica los elevados niveles de pobreza rural (Carraro, 2005; Hooper y Yusuf, 2018).



En relación a la ganadería, predominan en orden la cría de cabras, el búfalo, las vacas y las ovejas. La mayor parte de las cabras y las ovejas son criadas en forma nómada en las montañas del oeste, aunque también hay explotación sedentaria allí donde las condiciones lo permiten, en Sind por ejemplo (Afzal y Naqvi, 2004). En el ganado vacuno, un alto porcentaje está en hogares de hasta 6 animales, aunque, están aumentando las manadas de más de 20. En los tambos el tamaño es de tres búfalos, también crecen las producciones más comerciales con hasta 6 animales.

Esto tiene un correlato étnico por el dominio punjabi, pero que se reproduce entre las castas y tribus internas a cada etnia, las de status menor se han dedicado a trabajarle la tierra y el ganado a otros (Jones, 2005; Kabber, 2006; Fernández Guerrero, 2013; Comité para la Eliminación de la Discriminación Racial, 2015). Sobre esta realidad, al oeste, se superponen las leyes del matrimonio. En la sociedad de Cachemira, naturalmente se reproduce el modelo de castas hindú entre los descendientes de esas religiones y el que acabamos de mencionar entre los musulmanes (Wani y Zuber, 2013; Wani, 2017). En las ciudades, las diferencias sociales se reproducen en el comercio o en el gobierno.

El reflejo político de esta división social tiene su complejidad ya que muchas veces los ricos han tenido posiciones progresistas- pacifistas, pero generalmente pro occidentales. Es el caso del PPP.

Fuera de la actividad agropecuaria, Pakistán extrae unos 25 millones de barriles de petróleo al año y habilita permanentemente nuevas áreas. Al mismo tiempo han crecido las refinerías y el país es un exportador neto de nafta. Algo similar sucede con el gas, en plena expansión. Conviven el sector estatal y el privado, en este último caso, tradicionalmente con firmas de EEUU, UE y Arabia Saudita; en los últimos años: China, (Oficina Económica y Comercial de España en Dubai, 2016). Ésta está realizando una fuerte inversión en el Puerto de Gwadar, Baluchistán, donde se ubica la mayor cantidad de reservas, no sin conflictos; se suma Arabia Saudita con una gran refinería a 70 km de la frontera con Irán. Este país promete una inversión de \$ 15 mil millones en los próximos tres años. China promete bloquear a los saudíes en el puerto (Nikkei, 2019). Como se ve en el mapa, la disputa por el comercio en el Mar Árabe es central.



En cuanto a la industria, el país ha tenido una cierta tradición especialmente al este y en menor medida en el noroeste. Cuenta con sectores como el químico, farmacéutico y de plásticos de cierta importancia como consecuencia de la presencia de petróleo y de refinерías. Y si bien es importador neto de acero, tienen una importante empresa pública, Pakistan Steel Mills (PSM). Por otro lado, hay tres ensambladoras de autos, un sector aun protegido y un astillero estatal en Karachi. Además, es el cuarto país a nivel mundial en cuanto a volumen de desguace de barcos. Pero naturalmente sobresale la industria textil que representa el 8,5% del PIB y da trabajo a unas 5 millones de personas, haciendo uso del algodón cosechado.

Es el segundo mayor exportador de hilo y el octavo exportador mundial de productos terminados. Se registran unas 1200 unidades de desmotado, unas 450 empresas de hilado, el 35% grandes, y otro tanto de productos: toallas y ropa de cama, medias y prendas de punto y prendas de vestir (Ahmed, 2009). En 2015 el salario más alto pagado por esta rama era de 120 dólares contra los casi 300 de China, los 270 de Filipinas, los 240 de Tailandia, los 125 de Camboya, los 66 de Sri Lanka, los 71 de Bangladesh (Ilo, 2015).

Se ubican principalmente entre Karachi (Sind), Lahore y Faisalabad (ambas en Punjab). La producción se ha triplicado de 1990 a 2008, a partir de entonces hay un estancamiento y se recuperó en 2011 pero en forma cíclica. También aquí conviven empresas públicas con privadas, aunque éstas han sido tradicionalmente locales.

Con Sharif se estrecha el vínculo con China y lanza el proyecto de Corredor Económico China Pakistán (CECP), que incluye proyectos por US\$46.000 millones desde la región china de Xinjiang -donde se ubican grandes reservas de gas y de petróleo- hasta el Mar Árabe en Balochistan. Este recorrido permitirá a los países de Asia central transportar sus productos hacia el nuevo puerto (Semana Económica, 2017). Y China intenta así evitar el “Dilema de Malaca” es decir, la dependencia del estrecho de 800 kilómetros de ese nombre, que separa el Océano Índico del Mar del Sur de la China, frente a Myanmar y también Malasia e Indonesia<sup>26</sup>.

En paralelo, la IED china ha sido de 2500 millones promedio y su inmediato seguidor RU, sólo 420 millones de dólares promedio en los últimos 5 años. Entre 2014 y 2018 la participación de China sobre la IED total osciló entre el 30 y el 60% según la fuente. Lo ha hecho en los sectores de la construcción, las finanzas, y los recursos naturales, en cuarto lugar, la industria (textil). Los medios de comunicación hablan de 30.000 chinos trabajando en Pakistán (Toppa, 2018). Según Sareen (2019) el gigante asiático ayuda para que Pakistán desarrolle una industria armamentista fuerte, incluso misiles.

Como reflejo, China es el principal proveedor (de insumos y equipos), pero el principal cliente (de textiles) es EEUU, le sigue Europa, Arabia Saudita, etc. por eso la balanza comercial con China es muy negativa para Pakistán en unos 15 mil millones anuales, el 50% del total del déficit comercial. En 2008 empiezan a tomar peso los préstamos bilaterales con esta potencia. Este cuadro se ha profundizado con el regreso de Sharif en el período 2013-2017, entonces los préstamos bilaterales de China superan por primera vez a los de Japón en 2015, pasando de 5.500 millones a los 7.000 millones en ese tiempo. Jeong-ho (2018) dice que China está intentando una reestructuración.

---

<sup>26</sup> Por este estrecho pasa –controlado por los EEUU- el 40% del comercio mundial y el 80% del gas importados por China (Tamanes, 2015)

Y si bien Khan asume con un discurso pro occidental, al mismo tiempo apoya la prosecución de los proyectos chinos y sugiere un acercamiento con India y con Rusia. Con China firmó 15 acuerdos, en los que se incluyen nuevas ayudas para afrontar la coyuntura (RT, 2019) la alianza permanece intacta. La deuda siguió creciendo (Chaudhury, 2019).

En paralelo, EEUU sostuvo la política anunciada por Trump en mayo 2018 de suspender la ayuda: unos 1.300 millones de dólares anuales (Llovo, 2018). Los argumentos giraron alrededor del apoyo del ejército pakistaní a grupos terroristas. Veladamente estaba también la amenaza china. En 2019 todos los medios occidentales informaron que EEUU anunció el retiro de la exención de impuestos para diplomáticos pakistaníes. Por esos días el secretario de Estado estadounidense, Mike Pompeo reiteró las quejas, al mismo tiempo valoró la relación actual con la India. De todos modos, en 2019 hay un desembolso del FMI de 4.200 millones de dólares adicionales.

Como consecuencia, el país presenta actualmente déficits en la cuenta comercial, la cuenta corriente y la fiscal, los últimos del orden del -4,8 y -8,9% del PIB respectivamente. La deuda externa de corto plazo fue principalmente contraída con el FMI en los acuerdos ya mencionados de '93, '94, '95 y '97 llegando en 1999 al máximo (International Monetary Found, 2019). En 2005 el gobierno tomó la decisión de no volver a acudir al Fondo, pero con la crisis de 2008 se firmó un nuevo stand by por 7.600 millones de dólares ampliado a 11.600 millones a cambio de un ajuste fiscal extremo (Bustelo, 2010). Mientras desaceleraba el crecimiento hasta el 2% promedio, la deuda externa se incrementó en términos absolutos más de un 40% superando los 65 mil millones de dólares en 2012. Este nuevo acuerdo con el FMI se suspende en 2011 y se cambia en 2014 a uno de tipo extended fund facility que se renueva en 2019 con un nuevo plan similar que ahora incluye privatizaciones en la sidero metalmeccánica, de la compañía aérea de bandera y en el sector energético (Kundi, 2019)

Y dado que la ventaja de Pakistán en el sector textil está basada en los salarios bajos especialmente de trabajo femenino, y la estructura de social en el campo es tan desigual, es fácil entender la delicada situación social promedio. El salario mínimo de Datosmacro **COMPLETAR** on line es de cerca de 150 euros mensuales, la esperanza de vida 67 años, la tasa de alfabetismo: 61%. La pobreza de 1,90 dólares por día es relativamente baja pero la de 5,5 asciende al 83% y la de 11 dólares a 95%. Hay unos 3.3 millones de niños

menores de 14 años trabajando en el sector textil, el 45% es analfabeto. Según Anmestia internacional (2018) el 58% de los hogares sufre de inseguridad alimentaria. Y estos indicadores son más preocupantes en las zonas tribales y en Baluchistán. La desigualdad medida por el índice de Gini aumenta desde mediados de los noventa, situándose en 0,335.

### **Conclusiones. La difícil salida de la guerra fría**

La evolución del Pakistán actual está determinada por la presencia inicial de la gran civilización veda luego la Maurya, en el período clásico. Posteriormente la región es dominada por sucesivos reinos persas y desde el siglo III éstos conviven con otro gran imperio hindú: Gupta. La llegada de los musulmanes, árabes sucede al este y no impacta inicialmente en las montañas pero luego un nuevo poder turco se asienta en el actual Afganistán e inicia un proceso de conquista al este que incluye el Sultanato de Delhi y el Reino Mogol que durará hasta el 1700. Los pastunes tendrán un sultán en el primero y se revelarán luego ante el Imperio afgano mostrando gran autonomía. Los baluches vivirán un periodo de autonomía en el que surge la cultura samma y otro luego en el que domina la dinastía de los kalat, ambas centrales en la construcción de su identidad.

A la llegada de los británicos no había un gran imperio integrado en el territorio que actualmente constituye el país, y seguía existiendo, no sin conflictos, la convivencia entre musulmanes e hinduistas que venía de la historia, sin un proyecto de modernización y centralización. El RU, dentro de su plan general de racionalización, y recostado localmente en la región más rica, la del Punjab –por eso hay detrás de la elección una cuestión de clase-, dividirá las montañas mediante la línea Durand. En la “partición” se dividirá el Punjab y el Sind ya en el marco de un proceso mucho menos controlado. Por lo dicho nace Pakistán, un país que no había existido nunca.

Queda conformado un país de una amplia superficie y una gran población, muy heterogénea desde el punto de vista étnico-regional e incluso (si se quieren hacer diferencias dentro del islam) religioso.

El nacionalismo tanto en la etapa que logra unificar ambas religiones como inmediata posterior, está encarnado por el segmento progresista y de clase media de la elite, nucleada en el Partido Congreso Nacional, la cual trata de coordinar con el mismo criterio centralista esa heterogeneidad nacional y la relación con las fronteras, pero no lo logra.

En el plano político, luego de una primer alternancia, asume por un golpe de Estado Ayub Khan con la Liga Musulmana que gobernará de 1958 hasta 1969 estableciendo la ley de blasfemia que impone el islam oficial. Se empezaba a destruir también las expresiones políticas de clase y al islam no radical.

Posteriormente será el turno de un partido laico pro estatal, el PPP de Zulfikar Ali Bhutto y su continuador hasta 1977; en este período se intenta con apoyo chino y rechazo americano, un plan nuclear propio. Las ideas del Partido del Congreso en cierto sentido son asumidas por el PPP en su versión laica y por la Liga en su versión religiosa, la imposición de la sharía jugaría en función de esta disputa y de las alianzas con los grupos locales de cada provincia. En ese péndulo y con fluctuaciones se mantuvo siempre en el marco del bloque pro-americano.

Desde 1978 a 1988 vuelve la Liga Musulmana y el dictador pro occidental Zia y un nuevo giro islamizador. El proceso comandado por la Liga o sus escisiones, sigue luego de un intervalo hasta 1993 y desde 1997, por entonces el país entra en la lista de Estados potencialmente terroristas. De 2001 a 2007 gobierna la Liga pero mediante un golpe, con gran apoyo militar. Luego volverán a turnarse PPP y Liga, ésta con una clara predisposición al apoyo chino, hasta que surge la candidatura novedosa del presidente actual, que parece encarnar una versión más liberal del islamismo. Los líderes locales – vinculados muchas veces no sin contradicciones con los grupos armados- van fluctuando en sus apoyos.

Todo el proceso político descrito es acompañado de violencia desde la generada por partición. En el caso de la disputa por Cachemira: el exilio de los pandits, luego la triple administración y los múltiples eventos en la zona, las soluciones de compromiso en las diversas coyunturas, la toma del glaciar de Siachen de la India en 1984, la ola de atentados hasta 1992, el conflicto de Kargil, en 1999. Hasta los bombardeos de 2015.

En el noroeste: la resistencia de los pastunes en un contexto rural, la creación de las áreas tribales para limitar la autonomía, la frontera que se transforma en campo de batalla debido a la invasión soviética primero y la presencia de un gobierno radical en Afganistán después, la presencia de Estados Unidos para combatirlo. Al mismo tiempo el independentismo de los baluches desde el inicio y con fuerza en los 70s y luego en los 90s, la lucha por el control de las reservas de gas. Y hay otros conflictos menores que quedan tapados

La violencia continúa actualmente. Preferimos pensar que la situación es fruto de la responsabilidad compartida entre ejército y grupos armados. La precariedad de la vida en la frontera aumenta.

Mientras, en los 90s se inicia la apertura económica y con ella la concentración de la tierra en el campo, el boom de los recursos naturales y del sector textil en la ciudad, eso sucede mientras EEUU entra en el territorio con fines militares y a cambio brinda apoyo financiero, se producen innumerables programas no cumplidos con el FMI. Luego China pasa a ser un motor fundamental: primer inversor en los últimos años, principal proveedor de importaciones, principal origen del déficit comercial, cada vez más importante en los préstamos bilaterales. Tal vez por eso y por su posición de no intervención, este país se abstuvo en todos los conflictos. Hoy EEUU le quita apoyo, el FMI lo condiciona al ajuste y China le está cerca.

En consecuencia, la vida rural está determinada por el trabajo asalariado mal pago en las tierras y el minifundio, incluso en regiones que pueden parecer ricas, por sus industrias, como Punjab y Sind. En todos los casos, con diferencias sociales por el dominio punjabi, y también por la presencia de castas en cada etnia y la llegada de grandes empresas. A lo largo de la frontera, la ganadería transhumante. Y en el sur, la producción de petróleo y gas y las refinerías.

En la ciudad, producto del desarrollo industrial hay una cierta mejora del salario básico, pero éste sigue siendo muy bajo; además las condiciones de trabajo son lamentables. Todo lo cual explica el por qué la pobreza sigue siendo alta. La de 11 dólares supera el 95%, la esperanza de vida es inferior los 65 años.

## **Capítulo 2. Sri Lanka**

### **La isla y su meseta**

La isla de Ceylan o Sri Lanka se ubica en el sur del Océano Índico y está separada de la India por el Golfo de Mannar, allí se puede observar el Puente de Adán o de Rama, una sucesión de arrecifes donde está entre tantas, la isla de Mannar.

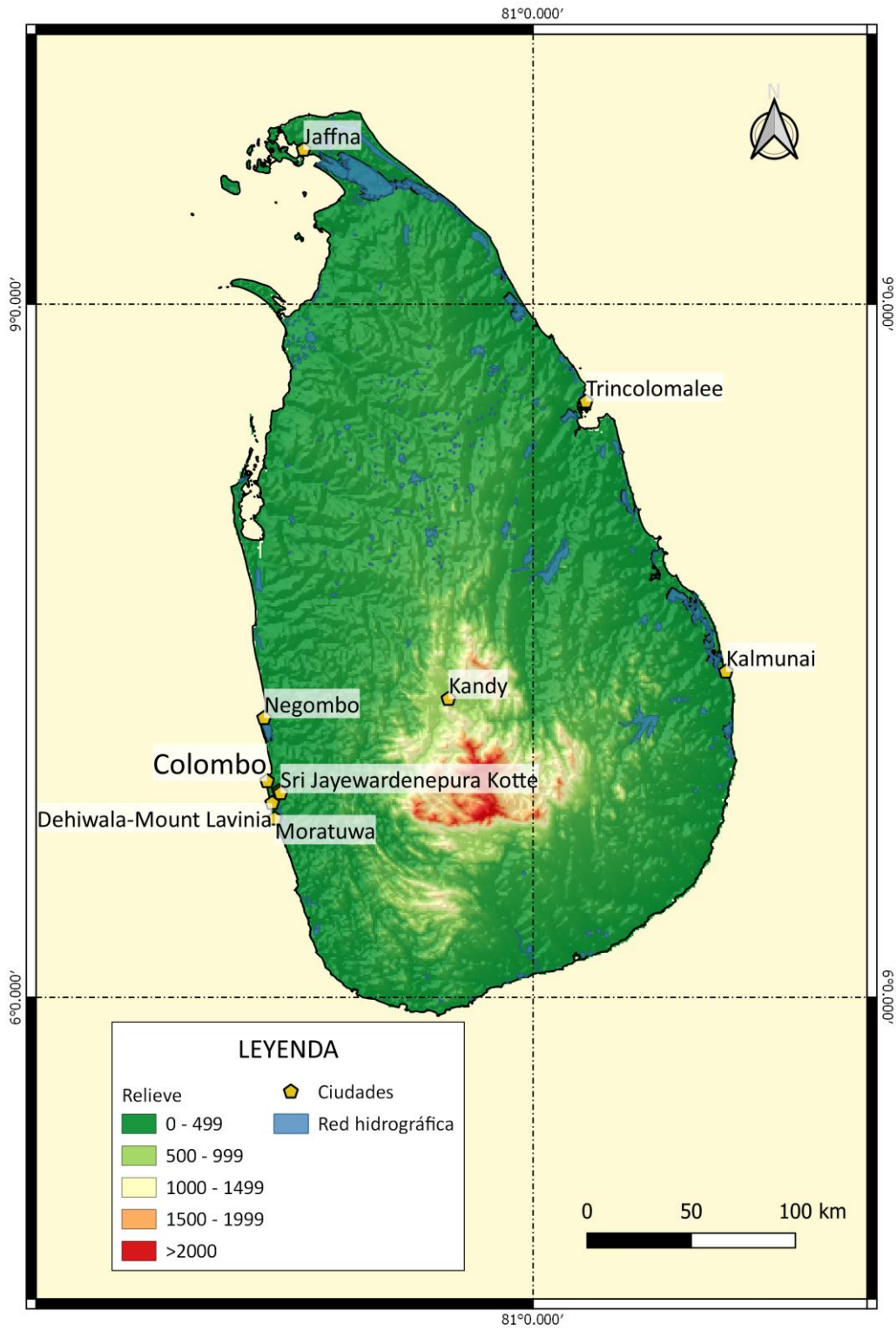
Tiene una superficie de 65.500 km<sup>2</sup> con 1.340 km de costas. Es un altiplano surcado por una red fluvial importante. El río más extenso es el Mahaweli. La meseta se hace más alta en las montañas del centro y sur de la isla. En éstas colinas se desarrolla buena parte de los cultivos industriales (Geografía Global, 2020)

Presenta un clima tropical, lluvioso todo el año, con temperaturas elevadas y una temporada de monzones entre abril y noviembre. Se trata de un clima favorable al cultivo del arroz que se distribuye por los valles de todo el país.

Tiene una población total de unos 21 millones de habitantes, los singaleses representan el 75%, los tamiles el 15%, los árabes el 9%. La mayor parte de los cingaleses son budistas, por eso, éstos representan el 70%, le siguen otros hinduistas con el 12,5%, los musulmanes con el 9,5% y los cristianos con el 7,5%. Estos porcentajes varían según las fuentes.

El 78% de la población vive en áreas rurales. Entre las ciudades, sobresale, la capital, Colombo con cerca de 550 mil habitantes, integrada en una región metropolitana de 5,5 millones. Al este está el puerto de Trincomalee con más de 100 mil y algo menos, Kalmunai al este, Kandy en el centro, Galle al sur y Jaffna al norte. En Colombo y Kandy conviven singaleses y tamiles; en occidente hay mayoría de singaleses, en el noreste, los tamiles.





## **El reflejo de la vida en el subcontinente hindú**

Los primeros habitantes del territorio de la actual Sri Lanka como en la India y Pakistán fueron los vedas. Pero el primer gran imperio es considerado Anuradhapura, con capital en la ciudad ubicada en el centro-norte en el siglo IV a.C. Para Galan (2015) es el origen de la cultura cingalesa especialmente por el uso de la lengua indoaria y la adopción del budismo. Al norte en el período maurya, luego del siglo III a.C. se ubican los asentamientos de la dinastía pandya, de lengua tamil, religión hinduista y coincidieron con los Cheras y Cholas al sur de la India (Britannica, 2020; History files, 2020).

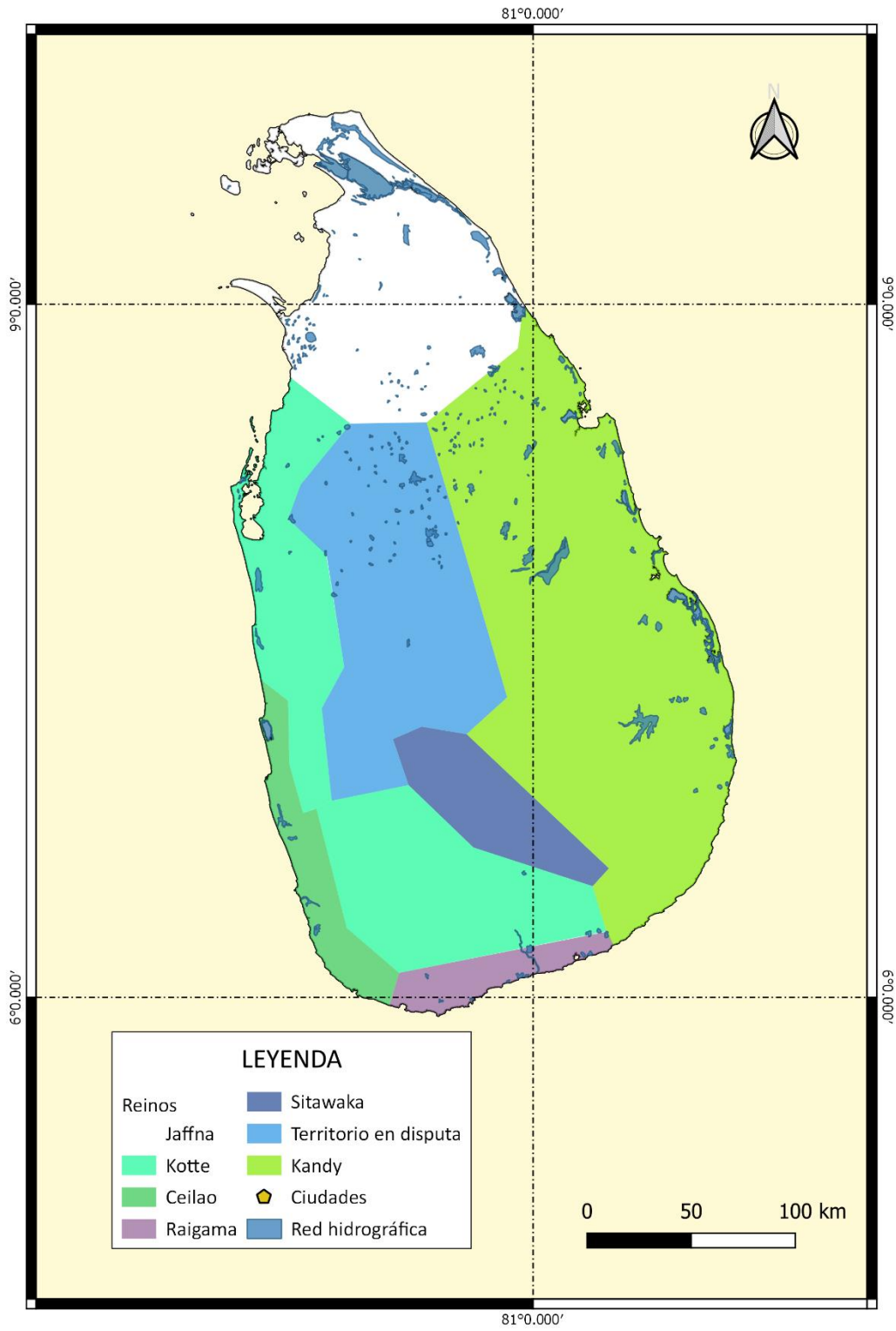
Hay un segundo gran imperio, en el centro y sureste, en el siglo XI con capital en Polonnaruwa, también budista. Rige el modelo del Gam-Sabhas, similar al Panchayath de la India, por el cual la población trabajaba gratis una parte de su tiempo para la comunidad<sup>27</sup>. El mismo sistema duró hasta la llegada del RU. En el siglo XII este reino era un conocido exportador de arroz en Asia. Cayó en el siglo XIII (Jayasundera, 2017). Por esa misma época y hasta el 1400 el poder cingalés se traslada hacia Gamplola, cerca de lo que luego sería Kandy.

En el norte, desde el siglo XIII se constituye el Reino Jaffna o Aryacakravarti, también de origen pandya, con capital en Nallur (Tamil culture, 2014). En la India los pandyas habían sufrido primero una invasión del Sultanato de Delhi pero luego el sur fue incorporado al reino de Vijayanagar (History files, 2020). Hay un tema importante justamente, el hecho de que no hubo en la isla un dominio árabe o turco directo, aunque sí la llegada de mercaderes fue constante.

En el centro-oeste, desde 1450 y hasta 1600 se establece el Reino de Kotte, tamil pero malayalí, con sede cerca de Colombo. Un desprendimiento de éste, el Reino de Kandy, del mismo origen, lo sobrevivió, en la zona central. El monarca de Kandy, a inicios de 1700 se convirtió al budismo, y se lo considera parte de la cultura cingalesa. Otro monarca posterior, llegando al 1800, que gobernaba en Hanguranketa, hizo lo propio, pero esto también puede ser sospechado de parcial.

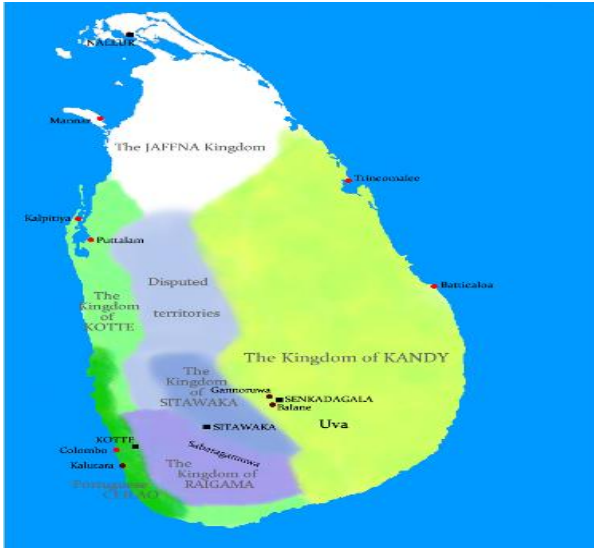
---

<sup>27</sup>El modelo estaba basado en el Mandala, que incluía las funciones de la gestión del agua y las tierras y la resolución de disputas en las aldeas. ,



Desde 1500 llegaron portugueses y misioneros cristianos, especialmente al centro oeste. En el 1700 se desarrollan los 50 años de presencia holandesa. Los conquistadores se aliaron a Kandy, de este modo se conservó el sistema de control local llamado Mudaliyars, que habían creado los portugueses, el poder territorial siguió en manos de familias cingalesas. Este modelo convivía con el de Gam-Sabhas, ya mencionado, que era e por Kandy porque daba poder a los jefes locales (Laksiri, 2007). El punto es central porque tendrá consecuencias en la autonomía del norte. Kandy se reveló luego pero fue derrotado. El reino estaba en decadencia (Schrikker, 2006). Una huella importante que dejó este dominio fue la introducción del café y luego del arroz para consumo interno.

Este era el panorama cuando en 1815 toda la isla fue conquistada por el RU que estableció un dominio absoluto por primera vez. Desde entonces comenzaron a llegar colonos británicos que conservaron el arroz en todo el país pero especialmente al norte, mantuvieron los plantíos de la canela en el sur, priorizaron el té al café en las colinas del centro y del sur y también en la misma zona introdujeron el caucho. A su vez, trajeron al sur campesinos, tamiles, de la india, que se diferencian en cuanto a su historia de los tamiles locales especialmente de Jaffna y que conviven con los cingaleses del sur. La elite cingalesa budista y los Mudaliyars del mismo origen, que ya había cooperado con los holandeses, lo siguieron haciendo con los británicos, pero éstos conservaron la distancia, incluso concedieron pocos privilegios y autoridad respecto al resto. Para eso formalizaron el poder local mediante los Consejos Municipales de Colombo y Kandy para el cobro de tasas.



Fuente: Tamil culture (2014)

Hasta la llegada del RU había tamiles al noroeste, budistas y tamiles en el centro sur en una cierta convivencia. Pero ningún intento de modernización y racionalización. A lo largo del tiempo se consolidó el distanciamiento y, por ende, el enfrentamiento con la India. Para el Tribunal de los Pueblos (2014), la cultura cingalesa budista y aria es una creación británica. Pero debe decirse que los imperios de mayor alcance en los últimos siglos habían tenido conversiones al budismo, por eso los cingaleses eran mayoría y además su región alberga la mayor riqueza agrícola. Esto, como se verá luego, repercute en el presente.

### Otro Congreso que no fue

Como hitos del nacionalismo ceilandés se debe mencionar la formalización en 1919 del Congreso Nacional de Ceilán, un movimiento formado por las elites locales paralelo al partido de la India. Seneviratne (2019) reconoce el origen vinculado a propietarios y profesionales, donde conviven posiciones ideológicas alejadas entre sí. Estaba integrado incluso por la Asociación Unionista, que se oponía al sufragio universal. Según Aruliah y Aruliah (1993), el partido integraba ambas etnias, pero el gobernador británico influyó en la ruptura aprovechando las diferencias.

A esta formación le siguió el Partido de Unidad Nacional (UNP), formalmente integrado por las diversas etnias, que dio espacio a tamiles cultos, pero un sector fuerte de los

descendientes de ingleses y del nacionalismo cingalés se oponía a dar la ciudadanía a los tamiles indios y por eso el partido no apoyó finalmente la reforma constitucional de 1831 por sus componentes multiétnicos.

Surge entonces el Partido Federal Tamil, que planteaba la devolución del poder a los consejos regionales, estado de paridad para los idiomas cingalés y tamil, la derogación de las leyes de ciudadanía, etc.

India logra la independencia en 1947 y Ceilán un año después, con el gobierno del UNP. Se aprobó la Constitución de Soulbury en 1948 con un sistema unitario y escasa autonomía de los gobiernos locales como un modo de terminar de destruir el modelo tradicional de comités locales (Laksiri, 2007). No había miembros tamiles en los poderes del Estado<sup>28</sup>. El conflicto seguía siendo centralmente étnico. En la huelga de 1953 para oponerse a la quita de subsidios al arroz, el Partido Comunista pareció haber puesto el conflicto de clases, pero fue un movimiento pasajero.

En 1956 asume Solomon Bandaranaike con una organización nueva, el Partido Libertad de Sri Lanka, y una alianza con los monjes y otros partidos, incluso, supuestamente de izquierda. Se aprueba la Ley Sinhala Only (Sólo Cingalés), el cingalés y el budismo pasaron a ser oficialmente la lengua y la religión, oficiales. Muchos profesionales tamiles fueron apartados de sus cargos en el Estado y en el ejército. Se privaba del derecho de voto a los no budistas. Los tamiles, que creían formar parte de la elite, luego de la sorpresa, reaccionaron y fueron reprimidos, se reavivó el sentimiento radical budista con base fundamentalmente en Kandy. En los progroms de 1958 cerca de 12.000 tamiles huyeron del sur al norte consolidando físicamente la ruptura (Sánchez, 2006).

El presidente fue asesinado por las mismas fuerzas que usó para acceder al gobierno, los monjes. En 1960 asume su esposa, que tendrá luego una presencia permanente, Sirimavo Bandaranaike, ella intenta cierta conciliación no aceptada por los religiosos, también mantiene buen vínculo con la India (Ortiz de Zárate, 2001). De todos modos, en la campaña de estandarización de 1964 se exigió a los tamiles notas más altas para entrar a la universidad (Sivanadan, 2012).

---

<sup>28</sup> . Sólo hubo un ministro de esa área de origen tamil en toda la posguerra.

En 1965 retorna el UNP pero en 1970 vuelve la viuda de Bandaranaike que se alternará en el poder con la UNP hasta 1977. En el segundo mandato, desde 1970, Bandaranaike, lo hace apoyada no sin contradicciones por el PC y la URSS, y con buen vínculo con el movimiento de no alineados (Cola Alberich, s/f). Debe entenderse que tanto Trincomalee al este en zona tamil y Colombo en el oeste son puertos estratégicos, observados con interés por los EEUU. El gobierno de Bandaranaike debe moverse en ese contexto (Tribunal del Pueblo, 2010).

En ese período se promulga la Constitución, **deja tardíamente** de ser colonia británica cambiando el nombre por República Libre, Soberana Independiente de Sri Lanka. Y se da un lugar central al budismo. En lo económico, nacionaliza la banca, las principales empresas, las plantaciones de té y caucho construyéndose un Estado Benefactor fuerte, nacionalista, laico, pero con fuerte presión de los cingaleses.

En ese mismo período, el gobierno enfrenta la rebelión del Frente de Liberación Popular, marxista, cingalés, con apoyo campesino, pero obviamente sin tamiles del norte, aparentemente con apoyo chino. Mueren en la represión 8.000 personas (Pérez Gay, 2009). El apoyo recibido por la elite singalesa se traduce en la introducción de cuotas étnicas para el ingreso a la Universidad que perjudicaba aun más a los tamiles. Si bien se morigeró la prohibición formal de ocupar cargos estatales, la utilización obligada del cingalés dificultaba el ingreso.

Como no podía ser de otro modo, en paralelo, nace el Frente Tamil Unido y en 1972 se crea el movimiento de los Tigres de Liberación del Eelam Tamil (LTTE) que tanta importancia tendrán en años sucesivos.

### **Principio y fin de la resistencia tamil**

En 1977 asume J. R. Jayawardene (llamado comunmente JR) del UNP y da los primeros pasos en la apertura que incluye, la baja de aranceles, la privatización de empresas, la desregulación de la propiedad de la tierra (Houtart, 2006). Gobernará este partido hasta 1994.

En un intento de desactivar la resistencia, se promulga una nueva constitución, hoy vigente, y se cambió el nombre por el de República Democrática Socialista de Sri Lanka. Si bien la norma sigue siendo de neto carácter unitario-cingalés, con amplios poderes del ejecutivo, se da un paso hacia el logro de mayor autonomía con la creación de los consejos provinciales, se incluyó el voto directo dejando de lado el tradicional esquema de comité, además se dio más poder al alcalde. Se creó la unidad administrativa del norte en la cual los Tigres lograron el control, pero siguieron en la resistencia por considerar el sistema local muy limitado (Laksiri, 2007).

Sólo dos años más tarde se inicia una nueva ola de violencia, se produce la quema del bazar de Jaffna por la policía, los tamiles responden y son reprimidos. Se dicta la Ley de Prevención del Terrorismo. Las elecciones de 1981 fueron sospechadas de fraude por los separatistas, ese año se incendiaba la Biblioteca de Jaffna. Se suspende la autonomía.

En 1983, luego de un supuesto atentado de los tigres, se profundiza la represión, esta vez con la intervención de grupos de civiles cingaleses sin control, incluso en Colombo, con 3000 muertos. Hay una nueva ola de desplazamientos de tamiles y la proliferación de campamentos de refugiados en Colombo y Kandy. Los hechos nunca fueron condenados. Pavey (2008) enumera diversos informes de organismos internacionales que denuncian la represión orquestada por el gobierno.

JR vuelve a intentar la descentralización mediante la 13a Enmienda a la Constitución: retornan los consejos provinciales y se eliminó el Ministerio que los auditaba pero siempre con escasa capacidad financiera y mucho control del gobierno central. La reforma se realizó para responder a las demandas tamiles de autonomía, pero siguió siendo considerada pobre por el movimiento separatista (Laksiri, 2007).

Sobre el final de los 80s se organiza un llamamiento para la paz, con la India como potencia garante, el problema es que el ejército hindú terminó implicado en los combates y recién se retiró en 1990 (Sivanadan, 2012). Rajiv Gandhi es asesinado haciendo campaña electoral cerca de Madrás, en territorio tamil indio en 1991, los Tigres nunca reconocieron el hecho como propio, pero los analistas se lo atribuyen. Como respuesta, el gobierno hindú comenzó una razzia en el sur de su país (Higuera, 1991). Este hecho



enfrió el apoyo de los tamiles de la India a la causa de la isla (Según Sebastián, 1995; Tribunal de los Pueblos, 2014). Por otro lado, la URSS ya no existía, la India empezaba a alinearse con los EEUU y a subordinar su política hacia Sri Lanka a las posiciones americanas (Ross, 2010). El Consejo Provincial del Nordeste fue disuelto y sólo hubo elecciones locales recién en 1998, pero con muy baja participación (Alwis, 2020).

Sirimavo y su hija gobernaron desde 1994 hasta el 2000. Luego de un intervalo, siguió en el poder la misma Alianza por la Libertad, hasta la actualidad con unas pocas personalidades excluyentes. Si bien esperaba una pérdida de apoyo al LTTE, el grupo controlaba la mayor parte de las cuatro provincias del norte, con una administración comunal propia, para muchos con un sesgo autoritario, pero fuertemente apoyada por la diáspora (Espinosa, 2009; The telegraph, 2009; Orosa, 2016). Y al mismo tiempo, lleva a cabo ataques dentro y fuera la región. Al Banco Central en 1996, en el Templo del Diente en Kandy en 1998, en el año 2000 en una gran base militar del norte, en 2001 el Aeropuerto Internacional de Colombo (Úsuga Pérez, 2019)

En 2002 se firma una tregua. La misma y el proceso posterior puede deberse al comienzo de diversas divisiones y al abandono de la lucha armada por parte de algunos sectores y también al avance militar oficial. Se habló del cansancio de la población —que en 2004 sufrió un tsunami- y para fundamentarlo se mencionaban algunas victorias en 2005 del ejército oficial. Ya por entonces, el presidente Rajapaksa del Partido de la Libertad sostenía un discurso anti tamil muy violento en una Jaffna completamente militarizada y con el consejo provincial intervenido. En Vavuniya, con más libertad, seguía ganando la Alianza Nacional Tamil.

Por entonces, el Consejo de Seguridad de la ONU emite una resolución sin los votos de Rusia y China por el tema del uso de los niños en la guerrilla. El cerco se cierra, el gobierno logra incorporar a algunos dirigentes tamiles, se produce el boicot al sistema de financiamiento internacional tamil y la India parece ponerse firme en el control del suministro de armas por vía naval.

En 2009 se produce una feroz ofensiva en el norte, naturalmente con fuertes pérdidas entre civiles e incluso, para muchas opiniones, aun cuando la derrota de los tigres era total. Hubo sólo una reunión informal de la ONU para detener el conflicto (Sputnik, 2009a).

El Tribunal de los Pueblos (2014) muestra como los EEUU rompieron en sucesivas ocasiones el posible acuerdo de paz y contribuyeron militarmente a la represión.

¿Y las otras potencias? De Sputnik (2009b y c) surge que Rusia apoyó al gobierno, sólo envió ayuda humanitaria, aunque mínima, un año más tarde Rusia ofreció un crédito por 300 millones de dólares para la compra de material bélico. La empresa estatal rusa Gazprom comenzó por entonces tratativas para extraer hidrocarburos (Sputnik, 2010 a y b). China se ha abstenido en los foros internacionales respecto a este conflicto, y también inició conversaciones para llevar a cabo inversiones.

Un año más tarde Estados Unidos, tal vez movido por el acercamiento de Rusia y China, pide al gobierno de Sri Lanka iniciar una investigación independiente sobre la violencia en la etapa final de la guerra. En 2010, informa RT (2010) que se constituyó una comisión investigadora sobre crímenes contra civiles y el titular de la ONU amenazó con cerrar la oficina del PNUD (El Mundo, 2011). La Alta comisionada de Derechos Humanos inició una investigación sobre abusos por parte del gobierno en 2013. ONU (2017) muestra que se había hecho poco respecto a juzgar y evitar que se repita el terrorismo de Estado. La presión internacional parece impulsar un acercamiento mayor a china (Uyangoda, 2010).

En 2013 hay elecciones en el Consejo del norte, desde entonces gobierna la Alianza Nacional Tamil (TNA), formada por cuatro partidos conservadores y ex guerrilleros. La delegación de responsabilidades es muy parcial, la financiación central supera el 80% de los gastos, la capacidad recaudatoria disminuye de oeste a este. Recién en 2018, se definió una fórmula de coparticipación que no se cumple, pero hay una opinión generalizada de que el país es pequeño y la “devolution” no hace falta, que además provocaría la secesión del norte y el este (Alwis, 2020), Según MeeNilankco (2018) el Consejo Provincial del Norte está más limitado que ninguno. Seguía siendo gobernador del norte, quien había sido comandante de las Fuerzas de Seguridad de Jaffna, es decir, sigue existiendo un fuerte control militar de las zonas de conflicto.

Este proceso tiene obviamente diversas interpretaciones, según Sivanadan (2012 y 2018) las reivindicaciones tamiles de la posguerra tenían un fuerte consenso, pero los Tigres emprendieron un camino de violencia que –especialmente luego de años sin resultados- los fue convirtiendo en [una elite con un controvertido liderazgo](#). Otros opinan que la derrota se debió a la feroz represión. Respecto a los fondos pasa

lo mismo, los medios occidentales acusaron a los Tigres de maniobras fraudulentas para financiarse, pero otros dicen que el dinero era de la diáspora (Economista, 2009). Son temas que quedan por debatir, también se debe dirimir la responsabilidad acerca de los muertos debidos a los bombardeos del gobierno ya con el ataque terminado.

Otros ponen el acento en que mientras se perpetuaba la discriminación, se aniquilaba a la izquierda singalesa, se desprestigiaba al budismo progresista y se atacaba el estado Benefactor de posguerra (Page, 2009).

Lo cierto es que en todo este proceso desde 1989 murieron unas 65.000 personas, unas 19.000 entre 2008 y 2009. La gran mayoría en el norte y el este.

El gobierno asumido en 2015 siempre de la Alianza para la Libertad firmó una resolución patrocinada por el ACNUR con apoyo de Estados Unidos en que se aceptan las violaciones de los derechos humanos durante la guerra civil y se aprueba una agenda para restablecer la justicia. Pero hasta ahora la investigación está pendiente. Un problema grave es que también se demora la prometida devolución de las tierras en poder de militares (La Vanguardia, 2017)

En ese contexto surge con más fuerza el conflicto con la minoría tamil pero musulmana-wahabí, aproximadamente el 8% de la población y con fuerte presencia en Kandy (RT, 2018). Desde algunos templos budistas radicalizados se acusa a los musulmanes de presionar para la reconversión de la población (Orosa, 2016). Y este conflicto se hace más complejo por la inmigración desde Birmania de refugiados rohinyás.

Anmistía internacional (2019) sigue denunciando detenciones arbitrarias, torturas, etc bajo la nunca anulada Ley de Prevención del Terrorismo. Y los delitos de la represión siguen sin ser investigados. Denuncia también la libertad con la cual los monjes budistas radicalizados cometen actos de agresión contra cristianos y musulmanes.

Pero la situación da un vuelco definitivo desde el atentado reivindicado por un grupo perteneciente al Estado Islámico de abril de 2019 en dos hoteles y dos iglesias cristianas con doscientos cincuenta y ocho muertos. Como consecuencia, se produjeron asaltos de grupos budistas a lugares musulmanes de Colombo y Kandy. Y fue indultado el líder del Bodu Bala Sena (Ejército del Poder Budista). En paralelo renuncian los miembros

musulmanes del gabinete y los gobernadores de las provincias del Oeste y del Este, por la presión de los monjes (Baños, 2019).

Las elecciones de fines de ese año ratificaron al Frente de la Libertad la Alianza, el partido de la represión de 2009 que sigue ostentando un discurso vinculado a la seguridad, potenciado luego de los atentados<sup>29</sup>. En el norte y el este ganó –con el apoyo de la Alianza Nacional Tamil- el UNP que esgrimió un discurso basado en los derechos sociales y el pluralismo, pero no gobierna desde 1994 (Prensa Latina, 2020).

Se ha recostado aun más en los monjes, disolvió el parlamento y eliminó los límites al cargo presidencial nuevamente (Vidarshana, 2019). Además, rechaza avanzar con la autonomía de las provincias. Y se retiró de la resolución de Acnur. El descontento de los tamiles aumenta pero hoy no representan una oposición organizada (Kapur y Ranjan, 2020)

### **El desarrollo industrial y el norte castigado**

En lo económico, mientras se producía el desenlace militar, se avanzaba en la apertura comercial junto a las zonas de libre comercio, las privatizaciones, la desregulación de la tierra. Aumentó la inversión. Se construyó una red nacional de autopistas y se repararon las infraestructuras. Primero en el oeste y en el sur y en la actualidad al norte y al este. Volvió el turismo. El resultado en términos de tasa de crecimiento del PBI fue auspicioso, con niveles erráticos pero fluctuando entre el 2% y el 8% anual. Hay una fuerte caída desde 2013 y en 2019 se observa un tímido 2,2% con un PBI per capita PPP de 13 mil dólares, superior al de India.

El sector primario representa en la actualidad el 11 % del PBI. El mapa agrícola se visualiza del siguiente modo: el arroz, que llegó a ser y sigue siendo importante en la base de la alimentación local, se ubica en los valles de todo el país pero el 65% de la producción total se halla el noroeste (Houtart, 2006). Las plantaciones de exportación (café, té, canela, caucho) están en las colinas del centro y del sur, salvo las de coco en el centro oeste (USDA on Line, 2019; Planters Asociation of Ceylon, 2011; Ranjith Premasiri, Preeni, Sagari Kudaligama, 2017).

---

<sup>29</sup> El nuevo presidente era el jefe del ejército de entonces.

La desregulación de la propiedad iniciada en 1977 y en los 90s, la eliminación de las trabas y la compra de tierras por extranjeros, la apropiación por parte de militares y terratenientes, la privatización del riego y el fin de los precios sostenidos da lugar a una mayor concentración de la propiedad, el aumento de la productividad y la pauperización de los campesinos (ONU, 2017). Esto puede verse en todas las áreas rurales pero se nota más al norte por la mayor influencia relativa de esta actividad.

La industria ha aumentado notablemente la participación en el PBI. El sector textil y de la confección es el más importante, representa el 42% del total de exportaciones (Networkwear, 2013). Hay unas 350 fábricas situadas en las zonas francas de 17 ciudades del centro y sur del país, no en el norte, que sigue siendo eminentemente agrario. Ocupa unas 300.000 personas, entre un 70% y 90% mujeres jóvenes provenientes de zonas rurales que viven en condiciones muy precarias. Como vimos en el capítulo anterior, el salario que era de los más bajos, 66 dólares, superado por los 71 de Bangladesh, los 120 de Pakistán, 125 de Camboya, 240 de Tailandia, 270 de Filipinas, 300 de China.

Si bien hay leyes laborales que garantizan derechos, los estatutos especiales de esas zonas y la debilidad real de los sindicatos explican la situación. Desde 2002 las trabajadoras están obligadas a realizar 60 horas extras mensuales, la jornada llega a ser de 11 horas.

En este proceso, la IED que se triplicó desde 2009. Actualmente es dominada por China, que en 2018 representó el 54% del total seguida por India con un 10% y Singapur con un 8% (CBSL, 2018). En 2004 se firma un acuerdo con China de una inversión de 18 billones de dólares en los puertos de Colombo y Hambantota como parte del “collar de perlas” (Narodowski y Merino, 2019). Luego se suma el aeropuerto de Hambantota, la Autopista Circular Externa de Colombo, la planta de energía de Sampur, el Programa de reconversión urbana de Colombo, etc. Y China tiene la administración de diversas zonas francas. En 2015 el gobierno, amplía a otros países, entre ellos China el derecho a usar sus puertos para el atraque de submarinos (RT, 2015). En 2017 China pasa a administrar el puerto de Hambantota porque el país no logra honrar la deuda de su construcción. También se menciona la venta de aviones. Según South China Morning Post (2018) con

información de France-Press, EEUU ofrece en paralelo 39 millones de dólares para reforzar la seguridad marítima, incluso se empezó a hablar de una base americana en su territorio. La disputa está abierta.

Sus principales proveedores en el comercio internacional son India y China en ese orden. Los destinos de las exportaciones son la UE y EEUU. El déficit comercial era en 2018 del 11,6% del PBI, la balanza de servicios ha mejorado por el turismo. El déficit de cuenta corriente se ha estabilizado alrededor del 3% del PBI. Mientras, el país alcanzó el superávit fiscal primario en 2017, pero el mismo hace negativo (-5,3% del PIB) si se incluye la cuenta financiera y la cuenta capital (Fernando et. al, 2017; CBSL, 2018; FMI, 2018). En el Artículo IV 2018 de FMI on line se planteaba que gracias al ajuste se había frenado el endeudamiento y estabilizado la inflación, pero que la economía seguía siendo vulnerable, especialmente por lo escaso de las reservas. La agencia de evaluación de riesgo Fitch Ratings rebajó la calificación del país ese mismo año.

Como consecuencia el stock de deuda ha aumentado ininterrumpidamente, hasta alcanzar los 52 mil millones de dólares. La histórica adhesión a occidente y la actual política de equilibrio entre potencias quedas claras cuando vemos que el principal organismo multilateral acreedor del gobierno resulta el Banco Asiático de Desarrollo (Estados Unidos y Japón detentan el 15,6% cada uno y China el 6,5% del capital), seguido por el Banco Mundial. En términos bilaterales el mayor acreedor es Japón quien se alza con el 10% de la deuda, seguido por China quien entre préstamos directos y mediante el Banco de Exportaciones e Importaciones se alza con el 9% de la deuda. Esta situación es consecuencia de la apertura, evidentemente los acuerdos con el FMI “no pudieron evitarlo”. El primero de esta etapa es el Stand-By del 2009 por 2.600 millones de dólares. Como siempre se condicionaba a fortalecer la posición fiscal y mantener la estabilidad monetaria y financiera. Mejoraron las cuentas públicas y empeoraron las externas. La deuda externa en ese período pasó de 18.600 millones de dólares a 28.400 millones de dólares, aunque en el marco de un desendeudamiento con el Fondo. En el 2016, se vuelve al FMI mediante un acuerdo del tipo Extended Found Facilit por 1.500 millones de dólares (renovado en 2019) y se inicia un nuevo plan de ajuste, con una reforma impositiva que generó fuertes movilizaciones callejeras (Daily mirror, 2017; Ministerio de Finanzas, 2019). Ajuste sobre ajuste.

Dada la estructura económica descrita, debido a una distribución regresiva del ingreso que ubica el coeficiente de Gini en 40 durante 2016 y a pesar del crecimiento, la pobreza de 11 dólares asciende al 80%. Los mayores niveles están en el norte y el este. Jaffna casi duplica el dato nacional, Mullaitivu también al norte, lo triplica (Economic Affairs Sri Lanka, 2016).

### **Conclusiones. Un país todo concentrado en el centro**

Hemos intentado ver cómo la organización social misma y el conflicto étnico entre el poder cingalés y los tamiles que de ella emana en Sri Lanka, surgen previos a la conquista europea, casi al inicio de la era cristiana, en la época clásica, producto de la influencia maurya y la situación en el sur de la India. Es interesante tener en cuenta que no hubo un dominio árabe y turco como en el continente aunque el asp del Sultanato de Delhi y el Reino Mogol genera migraciones. Por eso desde antes, en el siglo XIII la isla está desintegrada, en el norte se constituye el Reino Jaffna (tamil), en paralelo por entonces se asienta la ciudad de Polonnaruwa al centro, de raíz cingalés; en el siglo XV crece Gamplola, también cingalesa, cerca de lo que luego sería Kandy. La influencia en el centro aumenta como consecuencia del desarrollo del budismo cuando el rey Kandy se convierte. Los portugueses en el siglo XVI se encontraron con esta fragmentación a su vez trajeron el cristianismo al oeste, que se suman a los comerciantes árabes y turcos, especialmente al este. Y luego los tamiles de la india traídos por los británicos al sur. Ya estaban presentes todos los actores distribuidos regionalmente.

Durante la época colonial se fortalecen los cingaleses del centro, la región más rica, se constituye la economía del arroz de subsistencia en todo el país y proliferan las plantaciones comerciales en el centro y el sur.

Como sucede en otros nacionalismos las primeras expresiones estaban integradas por ambas etnias, pero luego de la independencia lograda con la tutela del RU -tanto durante el primer período del Partido de Unidad Nacional como luego con el Partido de la Libertad- hay una aplastante influencia de los cingaleses. El Partido Federal Tamil pugna por la igualdad sin éxito, nacen los Tigres.

A diferencia de Pakistán no hay golpes y la alternancia es entre partidos cingaleses. También es diverso el hecho de que hay un experimento socialista con apoyo de la URSS a inicios de los 70s. Como en ese país la apertura se produce a fines de esa década con el gobierno UNP de JR, se trata de la consolidación de la alianza de la elite económica – militar, los monjes y la política. Pero en Sri Lanka se da la radicalización del grupo armado, planteando una realidad no contenida por los dos partidos mayoritarios. Se suceden las promesas de descentralización regional, las quemadas de Jaffna, la ley anti terrorista, los ataques a los barrios tamiles de Colombo, los nuevos campamentos de refugiados, la confiscación de tierras por parte de militares, la supuesta contra ofensiva tamil y el asesinato de Gandhi, la razzia perpetrada por el ejército hindú que finalmente se distancia del problema definitivamente. En la práctica, el LTTE controla el norte, desarrolla un sistema de vida propio, realiza atentados en la región y en Colombo o Kandy.

Como las montañas de Pakistán, en los 2000s, Jaffna está completamente militarizada, vuelve al gobierno la Alianza por la Libertad. El proceso de paz se interrumpe. La guerrilla contraataca, el Consejo de Seguridad de la ONU la cuestiona, con el veto de Rusia y China, EEUU boicotea el financiamiento internacional. La ofensiva 2008-2009 del gobierno con probable visto bueno de los EEUU ha sido denunciada incluso por occidente. Luego los EEUU adhieren a la presión para investigar los crímenes del gobierno, tardíamente. China se abstiene.

Hoy hay un consejo regional tamil, pero el gobernador federal actual, es el ex jefe de la represión en Jaffna. Si bien puede discutirse los métodos de la guerrilla, pareciera que la pérdida de fuerza se debe más a la represión que a otra cosa. Y el conflicto sigue completamente latente como sucede en Cachemira o Baluchistán.

Mientras como en Pakistán, el conflicto va desactivándose, han tomado fuerza las agresiones por parte de los monjes a cristianos y a tamiles musulmanes en Kandy. En 2019 se produce el atentado a dos iglesias cristianas y el contrataque de los budistas.

En paralelo a la guerra civil del norte se desarma el Estado Benefactor de la posguerra, se avanza en la privatización de empresas y la des colectivización del campo, luego se establecieron las áreas francas. Con la paz y el programa de ajuste del FMI, quedó el vía libre para la IED y se da un período de crecimiento medio-alto.



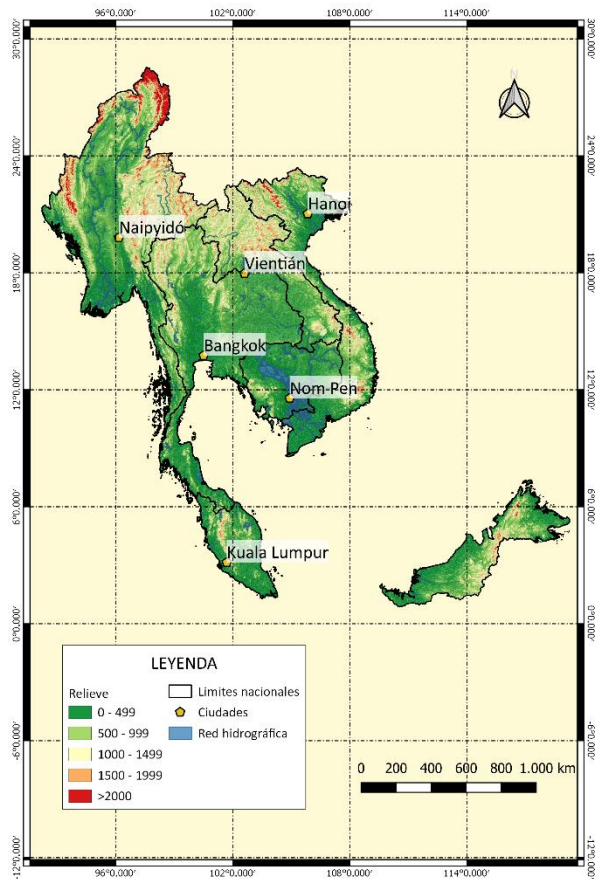
China ha aumentado su participación en la inversión y ya es el primer socio con grandes de infraestructura y una fuerte participación (junto a India) en la industria textil de las zonas de libre comercio. No es el principal destino de las ventas externas, pero sí con India acaparan el 40% de las importaciones, casi por partes iguales, ambos países son en buena medida responsables del tremendo déficit comercial. El déficit fiscal y la deuda son viejos problemas, como vimos en Pakistán. El FMI lo felicita en su último informe por haber mejorado las cuentas públicas, bajado endeudamiento y estabilizado la inflación, pero le dice que la economía sigue siendo vulnerable. Últimamente, tal vez para contrarrestar el progreso de las relaciones con China, EEUU ha ofrecido ayuda para reforzar la seguridad marítima.

El resultado de este proceso es, en el campo, fundamentalmente en el norte pero también en las zonas rurales del resto, la concentración de la tierra en manos de cingaleses y extranjeros y la pauperización de los campesinos tamiles. Y en las zonas francas, ubicadas en 17 ciudades del centro y sur del país, está el boom de la industria textil de bajos salarios. La pobreza no sorprende.

### **Capítulo 3. Introducción en Indochina y Tailandia**

#### **Un territorio boscoso y una llanura muy fértil**

La península de Indochina se sitúa al sureste del continente asiático. Actualmente está dividida políticamente en seis países: Myanmar, Tailandia, Camboya, Laos, Vietnam y Malasia. Se consideran sus límites las elevaciones del Tibet al norte, el golfo de Siam y el océano Índico al sur, el mar de la China meridional y el golfo de Tonkín al este, y el golfo de Bengala y el Indostán al oeste. Al norte está la llanura del río Rojo y al oeste y al sur la llanura del río Mekong, ambas separadas por las elevaciones de Annam. La cordillera malaya atraviesa la península de Malaca, la meseta de Laos se ubica entre las elevaciones mencionadas y esta cordillera. Un porcentaje elevado del total, que cambia por subregión, está constituido por bosques. El clima es tropical monzónico (Magnapulus, 2020).



En este capítulo se trabajará específicamente con los antecedentes generales y luego Tailandia, en los sucesivos, se aborda Myanmar, Camboya y Malasia. Nos hemos permitido separar la región por capítulos ya que luego de la demarcación de los límites a inicios del siglo XX, las disputas interestatales no tienen la intensidad de otras regiones estudiadas.

El Reino de Tailandia tiene una superficie de 513.120 Km<sup>2</sup>. Cuenta con casi 70 millones de habitantes, todavía el 60% vive fuera de las ciudades. Su territorio consta de la región montañosa mencionada arriba al norte y noreste, entre ellas la Cordillera de Khun Tan y una región de valles áridos divididos por la cadena montañosa de Petchabun; la meseta de Korat al noroeste; la llanura central muy fértil donde está la capital. Esta descripción está atravesada por el río Mekong. El clima es tropical, salvo el norte que tiene temperaturas más suaves.

La población es considerada de origen siamesa, aunque veremos que no ha sido ésta la identidad originaria de este territorio. Hay 5 millones de personas de etnias minoritarias, el 7.2 % del total. La mayor parte de origen chino-tibetanos, como la mon ubicada en el centro y noroeste, budista; la lahu, animista; los Yaos y los Akha. También podemos mencionar los mani y los koratal noreste y el este. Al norte también los lisu, mien, lua, thin y khamu. Finalmente, los karen, que estudiaremos en el capítulo de Myanmar, ubicados en el oeste de Tailandia. Hay una fuerte discriminación contra éstos (Rattanakrajangsi, 2019).

El budismo theravada es absoluta mayoría, ya que es profesado por el 94% de la población, le sigue la religión musulmana por un 5%, especialmente en el sur y hay una minoría cristiana.

La capital es Bangkok, cuya región metropolitana tiene 12 millones de habitantes. Le siguen Chiang Mai al norte, pero no en zona fronteriza, con menos de 130 mil y luego Chiang Rai (alrededor de 80 mil) a 65 km de la frontera con Birmania, Nakorn Ratchasima (130 mil pobladores) en el centro a 300 km de la capital; Rayong (60 mil) y Chanthaburi (20 mil), ambas en la costa del sureste de Bangkok, Songkla (60 mil) y Patani (44 mil) en la costa del este de la península de Malaca, en las provincias musulmanas y Shuket (80 mil) en la costa oeste de esa península.



## De los jemer a los siameses

Los estudios sobre los pueblos antiguos del sudeste asiático plantean la hipótesis de una corriente austronésica y luego la presencia de pueblos de origen austroasiático luego. Traling (1992) muestra la evolución de diversos pueblos en el norte de diverso origen; es más específico para el análisis del centro-sur ya que considera como un antecedente de los actuales

Semang y Senoi a la cultura Ban Kao, que data de 2000 a.C. Aquellos adoptaron lenguas austroasiáticas y son considerados a su vez antecesores de mons y jemer. Ambos pueblos vivieron organizados en tribus independientes. Pero paulatinamente, los jemers constituirían unidades políticas con una forma de mandala similar a la ya descrita. Los tres más conocidos fueron en orden sucesivo desde el siglo I al VIII: Funán, Chenlá y Angkor (López Saco, 2011; Etnias del Mundo, 2020a).

Ya en el segundo mandala, Chenlá, Jayavarman II, shivaísta y para algunos autores, ya con el título hindú de chakravartin, unifica varios poblados y es considerado fundador del imperio Jemer a inicios del siglo IX pero recién desde el siglo XI la capital fue Angkor, hoy Camboya (Traling, 1992). Esta monarquía brilló en los siglos XII y XIII, a inicios de este último gobernaba Jayavarman VII, primer rey jemer budista que extendió las posesiones a la actual Tailandia, Camboya y Laos con vínculos marítimos importantes. (Carracedo Carballal, 2019).

En el siglo IX surge Chiang Saen, primero como ciudad-estado, luego devenido, ante el debilitamiento jemer, en reino de Lanna, budista theravada al menos desde el siglo XIII (Bowman, 2000). Por entonces conviven allí también los pueblos wa, vale la pena mencionarlo porque actualmente hay una zona autoadministrada en Myanmar, cerca de la frontera con China, que nuclea esta etnia (Min Soe, 2019) Hay un dato importante en este período, y es que ciertas ciudades jemer hoy pertenecientes a Tailandia, absorbieron población mon, también de religión budista theravada<sup>30</sup>. Historia similar es la de los Nyah Kur, con quines comparten la lengua (Jamnongchob, Saowapawong, Junead, Tuntates, 2016; Etnias del mundo, 2020)

Al centro se había constituido en el siglo XI o XIII, según el texto que se trate, la ciudad-estado de Sukhotai, luego devenida en capital de un reino del mismo nombre al mando de Ramkhamhaeng, de nuevo budista theravada, que logró expandirse incluso hasta la actual Laos (Comaposada Vilar, 2013). En ese mismo espacio, más al sur, surge a mediados del siglo XIII el reino de Ayutthaya, fundado por Uthong que mantuvo la misma religión. Tagliacozzo (2004) dice que su rey mantuvo las tradiciones del imperio Jemer, también el idioma, pero que los pueblos del norte mantenían cierta autonomía.

---

<sup>30</sup> Otros mon fueron incorporados al imperio Bamar en el siglo IX, como se verá en el capítulo siguiente (López Saco, 2011).

Obviamente en este aspecto difieren quienes reivindican una identidad tailandesa extendida.

Un siglo más tarde habían sitiado Angkor, los príncipes se trasladaron al sudeste y al sur dejando el cultivo del arroz y concentrándose en el comercio. El reino tuvo su auge en los siglos XVI y XVII y se lo considera el antecedente de Siam.

A mediados del siglo XVIII, Ayutthaya es invadida por los birmanos, éstos son finalmente rechazados, queda esa rivalidad histórica. Se estableció una nueva capital en Thonburi. Se trata de un período de fuerte vínculo con China, enemistada con Birmania. El monarca sucesivo adopta el nombre de Rama I y muda la capital a Bangkok. Este imperio, Siam, logra una fuerte integración territorial de los espacios que mencionados, incluyendo los de los actuales Laos y Camboya. El reino protegía a los príncipes de origen jemer, pero la zona que hoy es Camboya, era disputada también por Annam.

En lo que hace a la península Malaya, a principios del siglo XIV se asientan definitivamente los musulmanes, especialmente en el puerto de Malaca, luego en el resto de la península, pero eso será contado en el capítulo de Malasia.

## **Siam y Reino Unido**

Ya en el siglo XIX hay un gran renacimiento económico y cultural. La bibliografía dice que aumentó considerablemente la producción de arroz lo que permitió una mayor independencia comercial respecto a China. Los Rama pasaron a la historia por haber occidentalizado el país en este período.

En el Tratado de Londres de 1824 firmado entre el Reino Unido y los Países Bajos queda determinada la frontera entre el protectorado británico de la península<sup>31</sup> y Siam, el Sultanato de Patani resta del lado siamés. Hecho que signará la región para el futuro.

---

<sup>31</sup> En Malaca, como veremos en el capítulo de Malasia se habían consolidado los sultanatos, y aunque hay una presencia holandesa, los príncipes serán protegidos por los británicos, es una tierra plena de estaño y caucho.

En 1826 se firma el Tratado de Burney, entre Inglaterra y Siam, que concedió el libre comercio, aunque con ciertas restricciones, por ejemplo, para la exportación de arroz. Se crearon monopolios para el comercio de teca y se aplicaron a su vez aranceles para las exportaciones a China. Y en 1851 se permitió la importación de opio. El Tratado de Bowring de 1856 otorgó a los británicos privilegios amplios. El contrabando manejado por británicos, se multiplicó, especialmente de teca, opio y armas, los jefes locales aprovechaban para aumentar su capacidad de control. A su vez el imperio parecía ir constituyéndose en una suerte de intermediario para la relación con las otras colonias y un bastión de las disputas con China.

Esta independencia y el hecho de no haber estado nunca dominado directamente por la potencia ha sido uno de los elementos claves del fuerte nacionalismo tailandés (Anthropology and practice, 2020). Para muchos esto ha sido por los méritos propios de los reyes, para otros, Siam respondió siempre a la lógica colonial (McCargo, 2007)

En 1897 se firma el tratado secreto anglo-siamés para proteger los límites de lo que sería Tailandia. Por el acuerdo de 1909 Siam retiene las provincias fronterizas propias, varias de ellas con alto componente musulmán, más allá de las tres provincias del ex sultanato de Patani (origen del conflicto) y cede al país vecino los Estados malayos federados (los sultanatos de Selangor, Perak, Negeri Sembilan y Pahang) y no federados (Kedah, Kelantan, Perlis, y Terengganu al norte y Johor al sur). Malaca y Singapur quedaban como colonias británicas (Lo Coco, 2007). Para Klein (1969) es la transacción más importante del sudeste asiático por parte de los británicos.

VER MAPA LO COCO FIGURA 2 y 3.

En cuanto a la actual Camboya, todo sucede en paralelo a lo relatado para Tailandia. En 1867 Francia asume la protección de la Cochinchina (el sur de Vietnam), ese año firma un acuerdo con Siam cediéndole Battambang y Siem Riap, a cambio, Siam renuncia a Camboya. En 1883 Francia se apropia de Annam (centro y sur de Vietnam) y Tonkín (norte de Vietnam). En 1893 exige a los siameses que se retiren de la zona. Ese mismo año la marina francesa bloquea Bangkok. Se firma un tratado que beneficia a Francia bajo la protesta británica. En 1896 británicos y franceses aceptan el status quo como permanente para el futuro, pero Francia siguió hacia el oeste. En 1897 se forma la Indochina Francesa. Los límites actuales se ratificaron en el acuerdo de Francia y Siam

de 1904 (Goldman, 1972; Blaya, 2014; Wdl, 2020). En la frontera surgida de este tratado se establece que el templo de Preah Vihear, pertenecía a Camboya (Gil Pérez, 2011). Para Tailandia esta demarcación es errónea porque debe usarse como divisoria la cordillera de Dangrek (Programa Asia-Pacífico, 2014).

### **La consolidación de la alianza con el budismo conservador**

Ese 1902 se introdujo en Tailandia la ley de la Sangha que perfila la fuerte relación del Estado nación tailandés con esa religión, se creó el Consejo de la Shanga, que debería controlar a los monjes y que tendrá una larga historia de cambios permanentes. Los años sucesivos son muy convulsionados, especialmente por la resistencia del sultán de Patani. Durante la Primera Guerra Mundial, siguiendo su tradición, Siam se une al RU (Tonsakulrungruang, 2018).

Rama VI, que gobernó de 1910 a 1925 está considerado clave en la fundación del nacionalismo tailandés, tanto por su interés en generar ese sentido de cohesión en el pueblo como por la importancia brindada al ejército y al budismo. Se solidifica la alianza entre política, ejército y religión que rige hasta ahora (Bodhinantha, 2020).

Este proceso parece tomar otra dirección cuando se produce la revolución del año 1932 porque cayó Rama VII y se constituyó una monarquía constitucional, unitaria, con un gobierno parlamentario. Según Bell (2980) parecía surgir una burguesía opuesta a la monarquía, el ejército, el latifundio y a la clase comerciante china, aliada a un budismo progresista que discutía con la elite religiosa, sin embargo hay sólo pequeños cambios en la Shanga. En 1938. asume Plaek Pibulsonggram que hasta 1944 con un discurso nacionalista, supuestamente anti tribal, instituyendo el nombre de Tailandia (Tierra de libertad) para apoyar esa estrategia de unidad. Rompiendo con una trayectoria pro-británica, se alía a Japón en la Segunda guerra mundial. En 1940 se hace de territorios de Laos y de Camboya (Ruiz-Canela, 2016).

Luego de la derrota japonesa y de la mano de Pridi Phanomyong que gana en 1946 con apoyo inclusive de los musulmanes malayos, hay un intento de una vía al pluralismo: se



promulgó un decreto por el cual se aplicaría la ley islámica en las provincias de Patani, Yala, Narathiwat y Satun y se modifica la sangha para permitir el ingreso al Consejo, de monjes ajenos a la elite. Para balancear, da al Consejo mucha más autonomía (Tonsakulrungruang, 2018).

Pero su gobierno no logra el apoyo necesario y luego de un golpe militar y dos años inestables en 1948 vuelve del exilio y asume nuevamente Pibulsonggram hasta el nuevo golpe de 1957. Esta vez con una política contraria al sur. Por esta época nació el Movimiento Popular Patani. Quedaba atrás ese mínimo intento de apertura de Pridi, que para autores como Jitpiomsri, Waitoolkiat, Chambers (2018) representaba un progreso.

El “nuevo Plaek democrático y prooccidental” tuvo el apoyo de EE.UU. dentro del Plan Colombo. Tailandia a su vez adhirió al a Organización del Tratado del Sureste Asiático (Franco, 2017).

Sarit Thanarat asume en 1957 mediante un golpe y gobierna hasta su muerte, en 1963, luego lo sucede el general Thanom Kittikachorn, su Ministro de Defensa. Con sus diferencias, ambos - con el apoyo de los monjes conservadores, enojados con las reformas de 1946 de la ley de la Sangha, con el respaldo internacional de los EEUU y distanciados de sus vecinos- mantuvieron un discurso que giraba en torno a la lucha contra el comunismo, la corrupción, el tráfico y el consumo de opio. El primero hizo aprobar la famosa sección 17 que permitió ejecutar activistas políticos durante todo su mandato. El segundo en 1969, impone las nunca derogadas trabas al reconocimiento de movimientos religiosos no oficialistas, musulmanes o budistas.

No es casual entonces que surja durante este mandato, el grupo Línea de la Revolución Nacional (Barisan o BRN), vinculado al Partido Comunista de Malasia y luego la Organización de Liberación Unida de Patani (PULO), con una base religiosa más fuerte y por ende aparentemente mayor raigambre popular y en el ejército (Chalk, 2008).

A los problemas internos especialmente con Patani, se suma el hecho de que en 1962 el Tribunal Internacional de Justicia falla a favor de Camboya en el caso del templo de PreahVihear, ocupado por Tailandia, que seguirá intentando retenerlo (Gil Pérez, 2011; Wagener, 2011). Ese mismo año se produce el conflicto en la frontera con Laos. EEUU

movilizó la VII Flota para solucionar el problema. Años más tarde se produciría el enfrentamiento en la frontera camboyana, que finalmente no pasa a mayores, finalmente Tailandia entra en la guerra de Vietnam abiertamente como base de apoyo norteamericana (Cola Alberich, 1985).

En lo económico en los 60s ya se desmontaba al menos en parte el Estado mediante la desnacionalización de las empresas estatales que se habían constituido a partir de la década del 30. Y se abría la economía a la IED norteamericana y japonesa especialmente en la industria, generando –junto al boom de la producción de arroz- un aumento de la actividad económica del 6% anual (Bell, 1980)

Uno de los principales problemas era la desigualdad entre campo y ciudad, que se profundiza por la caída de los precios internacionales del fin de la década. En 1970 se producen movimientos de resistencia y masacres masivas de campesinos. Al año siguiente hay un enfrentamiento que para algunos autores parece apoyado por los EEUU, pero al mismo tiempo tiene en el centro a un movimiento estudiantil fuerte y a una clase media activa que igual queda fuera de la disputa. Hay una sucesión de primeros ministros civiles y militares que no duran más de un año de 1973 a 1977 y un gobierno militar algo más duradero hasta 1980. De todos modos, durante esa década de los 70s el producto bruto se quintuplicó gracias al sector industrial, pero el sur agrario y musulmán seguía resistiendo y la represión aumenta (Martín Andrade, 2019)

Otro militar, Prem Tinsulanonda gobierna con fuerte apoyo de monárquicos, militares y monjes conservadores hasta 1988 (McCargo, 2007; Arramberri, 2010). Durante este período se abre aun más la economía y se mantuvo el crecimiento económico, en este caso con la industria automotriz, impulsada por la IED japonesa, además se desarrolla el proyecto de infraestructura para la costa este, pilar del progreso industrial posterior (Southgate, 2017). Dada la mejor situación relativa, desde inicios de los 80s el país comienza a recibir refugiados de Vietnam, Camboya y Laos. En 1988 ya había unos 400.000 (El país, 1988).

De 1991 a 1996 hay un golpe y una sucesión de gobiernos y mucha inestabilidad política. Sin embargo, en lo económico sigue la apertura, pero con una novedad, el auge de la inversión extranjera en la actividad forestal y turística. En 1991 se lanza el programa Kho

Cho Ko para reubicar 6 millones de campesinos para supuestamente cuidar los bosques, el mismo fue retirado en 1992 y reiniciado en 1994, iba a haber otros intentos más tarde. Es que empieza una gran disputa entre el estado nacional y las etnias, el primero estableciendo parques nacionales o reservas naturales en áreas donde estas etnias habitan, apropiándose de tierras cuando los pueblos no pueden demostrar la propiedad formal de la misma. Incluso se les prohíbe volver a recoger los frutos de sus propios árboles.

Recién de 1997 a 2001 hubo un civil que duró casi tres años en el gobierno: Chuan Leekpai del conservador y pro militar Partido Demócrata. En 1997 se redacta una nueva constitución en la que se incorpora una cláusula que obliga a tener título superior para ser diputado o miembro del gabinete ministerial. La misma no declara religión nacional al budismo, pero garantiza tampoco la libertad de culto. Hay algunas cláusulas que fueron promocionadas como favorables a los derechos humanos sin mucho impacto práctico. Durante estos años de todos modos hay claras manifestaciones de intolerancia contra movimientos budistas no oficiales

Por otro lado, la Constitución plantea la organización de un estado descentralizado en el más amplio sentido de la palabra, incluyendo un status especial para la ciudad de Patani pero el control central sigue siendo enorme y el mayor esfuerzo financiero se llevaba a cabo mediante un fondo de desarrollo, sin demasiado resultado si vemos la inequidad regional existente (Sriram y Dhirathiti, 2017; Narodowski, 2021; Nantharath, Laochankham, Kamnuasilpa y Kang, 2020).

Estas promesas no parecen satisfacer al BRN, ni al Pulo ni a su escisión, el New Pulo. En 1997 los tres intentaron una alianza que realizó un solo atentado, pero impulsó un período de huelgas. Al año siguiente se inicia una etapa de negociaciones del gobierno central con Malasia que de a poco se irá desentendiendo del problema de los musulmanes del país vecino. Pathan (2018) dice que la violencia nunca tuvo una intensidad similar a la de otros países, recién en los 2000s ésta es constante y permanente.

**La aparición de un referente del resto del país: Thaksin**

Del 2001 al 2006 es el turno del referente que cambiará el rumbo del proceso político: Thaksin Shinawatra que se convierte en primer ministro con su partido el Thais Love Thai Party. Thaksin ya había ocupados cargos de alto nivel (en 1994 ministro de Asuntos Exteriores y en 1997 vicepresidente), estructuró un discurso eficientista y al mismo tiempo supuestamente favorable a los sectores populares, lo que le permitió lograr una mayoría parlamentaria fuerte en 2005. Para Arramberri (2010) sus políticas no diferían de las aplicadas por gobiernos anteriores, estimulando la apertura y la IED e incluso en lo que hace a la represión (a través de la campaña contra las drogas), pero su discurso generó una ilusión en los sectores olvidados por los militares tradicionales.

En su gobierno el problema de Patani resurge con fuerza alcanzándose los records de muertos de 205 y 212 en 2005 y 2006 (UCDP, 2021). Según datos recopilados por Thalang y Auikool (2018) entre 2004 y 2007 hubo 1925 incidentes promedio por año. Durante su gobierno, en 2004 tuvo lugar el famoso episodio de Tak Bai en el que 78 militantes murieron asfixiados en un camión de la policía. Desde entonces rige la ley marcial que se sostiene en la necesidad de proteger a la minoría budista de los barrios musulmanes. Chalk (2008) dice que se empoderó fuertemente a la policía, también hay quien opina que las fuerzas de seguridad le jugaron en contra a Thaskin para debilitarlo. Podría pensarse a su vez que el primer Ministro intentó representar a los trabajadores de las ciudades y a los campesinos del norte, no al sur musulmán.

Hrw (2007) plantea que detrás del aumento de la violencia hay un cambio generacional, el BRN era muy diferente al estilo de guerrilla del monte de épocas anteriores. Se había hecho fuerte en el sistema educativo coránico, la militancia se empieza a agrupar bajo un modelo de red laxa (llamada: Luchadores por la libertad). Los consejos de administración locales, electivos, empezaron tener que negociar con ellos y el control de una cantidad importante de poblados pasó a ser compartido.

El gobierno de Takshin organizó una comisión para realizar una propuesta de cambios e intentar descomprimir el conflicto, la misma propuso, antes de ser desmantelada, oficializar el idioma patani-malayo, permitir la ley islámica, mejorar la administración mediante un distrito administrativo especial con un gobernador y consejos locales electos y con mayor autonomía (Jitpiromsri, Waitoolkiat, Chambers, 2018).

Hay un golpe en 2006, en éste interviene un ex secretario de Prem, y ex Jefe del Gobierno de Bangkok, Chamlong Srimuang, miembro de un movimiento budista asceta y radical. Luego de una larga inestabilidad asume a fines de 2008 el conservador Vejjajiva, del Partido demócrata, luego de una elección amañada en el Parlamento. Thaksin había sido un simple intervalo.

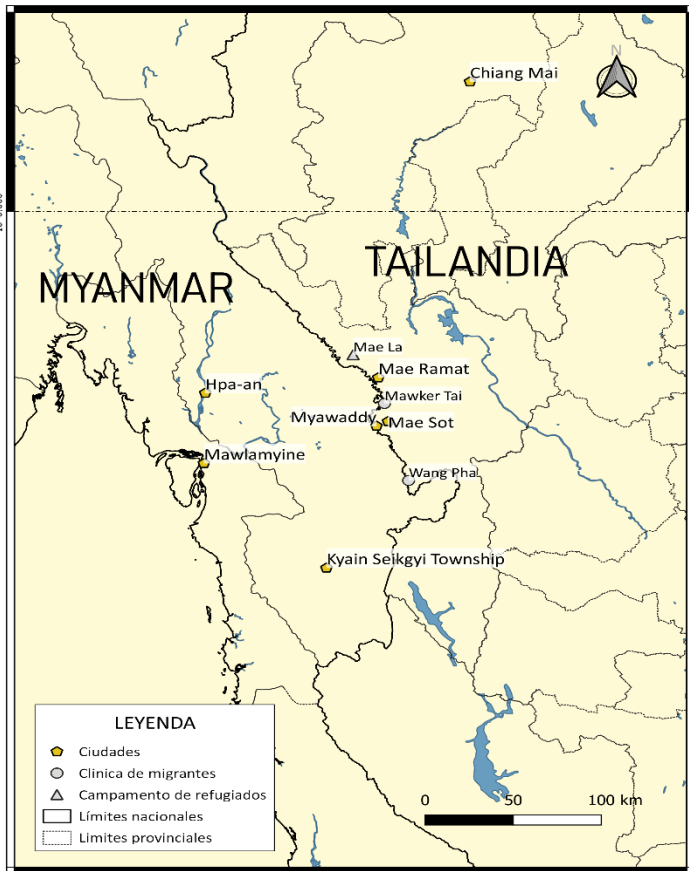
Mientras, el conflicto por el templo vuelve a estallar cuando el monumento es declarado patrimonio de la humanidad en 2008, al año siguiente Vejjajiva reactiva la disputa por el templo. Wagener (2011) dice que eso permitió también al presidente camboyano Hun Sen empoderar al ejército y evitar que prosperen las denuncias en su contra. Durante 2010 y 2011 se producen continuos choques, aunque de baja intensidad (algo más de 30 muertos) entre los ejércitos (IPS, 2009; Gil Pérez, 2011).

Se trata de un gobierno también muy inestable, especialmente desde 2010, ese año se produce la ocupación de Bangkok por los “camisa roja” del Partido del Poder del Pueblo (PPP) continuación del anterior Thais Love Thai Party. El gobierno libera a siete líderes de ese movimiento después de nueve meses en la cárcel. Al año siguiente gana el Pheu Thai con la hermana de Thaksin, Yingluck que en septiembre visita Phnom Penh (donde se había exiliado el ex primer ministro), comenzando un deshielo. Los ataques en Patani volvieron a aumentar de 2010 a 2013 alcanzando los 189 muertos.

Mientras se hacía preocupante la situación en la capital y en el sur, en 2010 se produce una migración desde Myanmar hacia Mae Sot de 20.000 karen como consecuencia de las revueltas de esa etnia en la vecina Myawaddy; los dos países están separados por un río de 20 metros de ancho, el puente se llama “de la Amistad Tailandia-Birmania”. Hoy hay entre 120 mil y 200 mil personas, el 85% son karen y el 15% karenni distribuidos entre los campamentos de Maesot, Mae La y Nu Poe. La mayor parte de los pobladores sin estatus de refugiados, Si bien Tailandia avanzó con una nueva ley al respecto, los reconocimientos aun son pocos (Ryack, 2020). El mapa permite ver la zona y los campos, en ellos hay graves problemas de servicios básicos y alimentación (El país, 2010; Karen News, 2016; Matsuki y Quintana, 2019)<sup>32</sup>.

---

<sup>32</sup> Un tema interesante es que Tailandia suele aceptar a los Karen pero rechazar a los migrantes de origen san.



En 2014 se produce el golpe del General Prayut Chan-o-cha y el Consejo Nacional para la Paz y el Orden. Primero se declaró nuevamente la ley marcial y luego se redactó un artículo en la Constitución interina, que da plenos poderes al gobierno militar para reprimir a los opositores, similar a la sección 17 de 1959. También se implementa un sistema muy restrictivo electoral que incluye una forma amañada de elección del senado (Prieto, 2015; NYT, 2016). Y también en 2018 se modifica la sangha para poder cambiar a los miembros del Consejo. Desde entonces las potencias, incluso Japón, han dado muestras tímidas de rechazo. (Andrade, 2019). De todos modos, Trump recibió al General en 2017 (Harding, 2018)

En 2016 se lanza el "Triángulo Económico del Sur" que incluye 63 proyectos de infraestructura, entre aeropuertos, el puerto de Patani, otras obras para el turismo, también para la producción de aceite de palma, biodiesel, procesamiento de mariscos,

coco, etc, por un total de casi 100 millones de dólares. Para 2018 se había avanzado en 17 proyectos por el 10% del monto (Thalang y Auikool, 2018). También se discutía la construcción de una zona económica especial para que los tailandeses malayos no tengan que ir a trabajar a Malasia (Bangprapa, 2020). Pero en paralelo se insiste con el sudeste, la región históricamente priorizada. A inicios de 2018, ese aprobó el Corredor Económico Oriental con proyectos especialmente de conectividad por 43 mil millones de dólares con un alto componente de fondos estatales e IED. Se trata de un conjunto de puertos, aeropuertos, ferrocarriles, autopistas, un parque digital, pero también I+D en los laboratorios de las firmas emplazadas en esa costa, a partir de Bangkok (Dunseith, 2018).

Finalmente, las transferencias al suroeste siguen siendo inferiores a la IED que va constantemente al sureste, el intento de transferir el cobro de impuestos a las provincias malayas choca con su subdesarrollo, las estrategias planteadas como la creación de bancos islámicos son muy pobres, la Ley de Promoción del Fondo Zakat nunca se puso en marcha, los nuevos grandes proyectos están subejecutados. (Sroisamut ,Tavarom y Patmasiriwat, 2019).

Hay un llamado a elecciones luego suspendido cuatro veces en 2019. Es claro que no hay un poder civil claro e incide fuertemente la división del electorado, con el voto conservador de Bangkok, el sudeste y el centro y el rechazo del norte, del noreste y del suroeste musulmán. A eso se suma el desprestigio del actual rey Rama X (Ramzy, 2016; Almoguera, 2018; Efe, 2019; Morillo, 2019).

En el conflicto del sur, el gobierno militar armó un Consejo Consultivo de Patani con viejos dirigentes separatistas acuerdistas, sin el BRN, con el objetivo es establecer zonas de seguridad, pero sin éxito. En 2019 el diálogo fue suspendido. El gobierno no estaría aceptando la exigencia de BRN de incluir veedores internacionales. En 2016 y 2017 la violencia había disminuido, en 2018 los ataques bajaron a 825 anuales, los muertos rondan los 50 anuales. Según UCDP 82021) en total desde 1989 se contabilizan en este conflicto mermos de 2.000 muertos, según Espinosa (2015) por entonces se contabilizaban 6.200 y Caballero (2017) dice que son 6.700.

La oposición dice que desde el golpe aumentó constantemente el personal militar estacionado allí, en la actualidad alcanza a más de 160 mil soldados. Acusa al gobierno

de infiltrar las instituciones, realizar redadas permanentes en las escuelas coránicas, apresamientos permanentes, se denuncian torturas y simulacros de enfrentamiento. Bangkok se atribuye la situación como un éxito, dice que la población está viendo mejorar su situación económica, que se ha cansado de la violencia, que los grupos ya no los representan (Caballero, 2017)

Según Amnesty internacional (2017 y 2018), la represión a la oposición no es privativa del sur, ya que el Consejo Nacional para la Paz y el Orden siguió utilizando sus facultades extraordinarias para realizar detenciones y juicios, contra los partidarios de Taskhin, incluso, contra su hermana y contra los miembros del Frente Unido por la Democracia y contra dirigentes de los movimientos contrarios a los desalojos. Por otro lado, la justicia sigue desestimando cargos contra responsables de ejecuciones públicas o desapariciones en diversos períodos de la historia reciente.

En cuanto a la frontera con Myanmar, en 2016 los Gobiernos tailandés y el birmano firmaron un acuerdo para impulsar el retorno, con el auspicio de Acnur que iba organizándose de a poco, para eso se empezaron a construir casas en una “nueva ciudad” llamada Lay KayKaw (Karen News, 2016 y 2018).

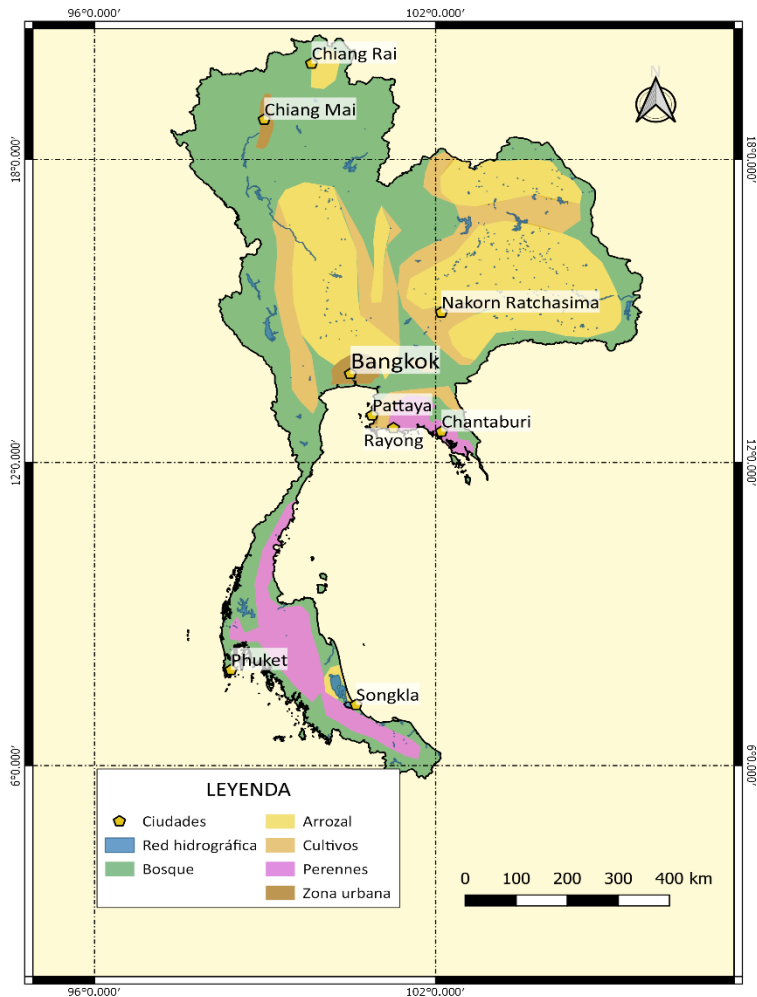
### **Una potencia económica a las puertas del golfo y el resto del país olvidado**

La apertura analizada impulsó la economía que creció al 7% promedio anual hasta 1996, al 4% incluso durante la crisis mundial de 1998, al 5,5 % hasta 2008, pero fue muy fluctuante luego. En 2014 la economía creció un 1%, desde 2015 la tasa mejora hasta el 3,6% de 2017 pero en 2019 es de 2,3%.

Tailandia es una economía industrial con una población que sigue siendo rural en una alta proporción. El sector agropecuario y forestal representa el 9% del PBI, en orden de importancia se cultiva arroz, mandioca, azúcar y maíz, caucho, algo de palma aceitera y eucalipto, coco y otros frutales, todo en el centro y sudeste; al oeste encontramos los bosques de altura. Según Oficina de Información (2019) es el primer exportador mundial de arroz, ananá y atún en lata, y tercer exportador mundial de pollo. La minería es el 3% pero viene creciendo. La industria y la construcción representan el 35,7% del PIB, actividades ubicadas especialmente en la región aledaña a Bangkok. Pero el sector



primario emplea al 41%<sup>33</sup> y la industria al 17% de la población. Dentro del sector servicios el turismo asciende al 6% del PBI, pero es el 14% del empleo total.



Por lo que vimos, el componente rural en términos de PBI cae pero en términos de empleo lo hace menos y por eso una parte importante es de subsistencia (Singhapreecha, 2014). El 82% de los campesinos tienen tierras, y el tamaño promedio es superior al de los países vecinos, de todos modos el 50% tiene campos de menos de 4 hectáreas, las parcelas más pequeñas están al centro y norte, regiones mucho menos desarrolladas. La mayor parte de las opiniones coinciden en que la productividad, con excepción de las

<sup>33</sup> Las inundaciones de 2011 mostraron cuán dependiente sigue siendo el país de la producción primaria.

nuevas empresas agrícolas, es baja. Uno de los problemas más graves como vimos en Pakistán es el endeudamiento.

En lo que hace a los bosques, éstos oficialmente pertenecen al Estado, pero en ellos vivieron históricamente las comunidades. La extracción de madera para pulpa y papel y el caucho desde la apertura económica representan una fuerte competencia para los campesinos que tienen sus árboles más variados y también cultivan maíz y mandioca. En 1989 se prohibió la extracción maderera, pero en 1993 el Plan de Re-forestación permitió que muchas de estas tierras sean adquiridas por privados para realizar inversiones. Según el autor, con el argumento del conservacionismo, en las provincias del norte se invadieron los asentamientos tradicionales (de la etnia huay, sakai o karen, por ejemplo) con proyectos supuestamente ambientales pero que en realidad son emprendimientos forestales. Para los desalojos se usa la Ley Ambiental, creada para controlar a las industrias contaminantes (Phonpinyo, 2017).

Como sucede con el caucho también, cuando los campesinos aceptan dedicarse a estas actividades, entran en un monocultivo regulado y controlado por el gobierno, con un efecto político importante (Rajesh, 2000; Wrm, 2008). Cuando intentan mantenerse autónomos dedicándose por ejemplo a la mandioca, se enfrentan a la falta de agua, además hay un grupo pequeño de grandes firmas, que compran la materia prima o sea que los campesinos no pueden cultivar por su cuenta sin negociar con ellas. Ha habido revueltas campesinas desde 1986, en los años 2000 la lucha adopta mayor envergadura.

Uno de los proyectos más grandes fue el del grupo chino- finlandés Advance Agro Company, que suponía la entrega de 120.000 hectáreas supuestamente degradadas lo que suponía el desalojo de la población contra una indemnización, para plantar eucaliptos. La empresa y el gobierno dicen que sólo usan eucaliptos provenientes de contratos con campesinos, que no tienen plantaciones propias, y que no usan agua de las napas sino residuales, Lang (2007) decía que eso no era cierto.

En 2002 se lanza el Plan Maestro para las Comunidades de las Regiones Montañosas, el Desarrollo Medioambiental y el Control de Plantas Narcóticas, hay otros intentos fuertes en 2010 y 2011. En 2009 algunos recuperaron unas parcelas en los que se había avanzado con eucaliptos. En realidad, es muy difícil establecer el avance de esta

estrategia en cada momento, porque ante la lucha de los campesinos, el gobierno dice retirar el proyecto.

En el 2014 se decreta Plan Maestro Forestal con el objetivo de frenar la destrucción de los bosques por las usurpaciones o el contrabando, con ese argumento, se establece zonas de crisis provocando a nuevos desalojos. Ante la resistencia de los campesinos, proliferan las detenciones (NPF Tailandia, 2014). Flanagan (2019) muestra cómo repercute hasta el día de hoy este problema en la frontera con Myanmar.

En relación a la industria, si bien la diversidad no nos permite analizar cada rama diremos que la misma está motorizada por grandes empresas multinacionales de diverso origen, pero fundamentalmente las marcas de autos, neumáticos y electrónica japonesas, coreanas y en el último período chinas; las tradicionales de alimentos (como Nestlé, Unilever, Dole, Kellogg's, PepsiCo, Procter & Gamble) y las plantas empaquetadoras de azúcar y arroz. En el sector textil también hay grandes jugadores como LukcyTex, Thanulux, Erawan, Hi-TechApparel y Nan Yang TextileGroup, pero aquí el 90% son PYMEs (Hays, 2014; Oxford Business Group, 2017; MordorIntelligence, 2019a y b). En general se ubican en las zonas industriales del sudeste de Bangkok. En el textil los salarios según ILo (2015) eran de 240 dólares, cerca de los 270 de Filipinas y 300 de China, por encima de Pakistán (125 dólares), Camboya (120 dólares), los 66 de Sri Lanka, los 71 de Bangladesh.

Como se ha visto, los sectores tienen un alto componente de salarios bajos (textil) y recursos naturales (madera, caucho) pero también de tecnología (autos y electrónica). Si bien ha habido en los últimos años un aumento salarial de alrededor del 4% anual (por encima de Singapur y Hong Kong, pero por debajo de Vietnam y la India) (Bangkok Post, 2019). Según Datos Macro el salario medio oscila alrededor de los 200 dólares, contra los 60 de Viet Nam y los 80 de Laos, ya empieza a ser “menos conveniente”. Los ingresos industriales promedio alcanzan los 442 dólares y los del sector agropecuario los 181 dólares.

De esta manera se organizó una economía muy abierta, se exporta el 66% del PBI, con un insuficiente consumo interno; en orden de importancia tenemos el sector automotriz, la electrónica y la maquinaria, luego los productos primarios transformados o no (caucho, la

madera, pescado y arroz) y la minería. Los principales destinos son Estados Unidos, China y Japón (9%), aunque Asean en su conjunto supera a los tres. Las importaciones provienen de China, Japón, Singapur, Estados Unidos, UE, Malasia y Taiwán, en ese orden. Con los dos primeros tiene un pequeño déficit, aunque la balanza comercial es positiva, había en 2018 un superávit en cuenta corriente del 6.4% y una deuda externa del 32% del PBI, el 78% privada. FMI (2019) mostraba a este país como modelo por la política de estabilización.

El motor de este proceso fue claramente la IED, en primer lugar, la de Japón, luego Singapur, Australia y la UE. Los sectores destinatarios de esos flujos en los últimos años han sido el financiero, luego el inmobiliario, autos y electrónica, y la minería. Al mismo tiempo, Japón, Estados Unidos, el Reino Unido y Alemania han aportado el 85% de la asistencia técnica y de infraestructura social, al menos hasta 2014 (Chingchit, 2016)

Como se ha visto la inversión china no ha sido central aunque viene aumentando. En el año 2017 se firmó un memorándum de entendimiento sobre la ruta de la seda, luego se firmó un contrato de 100 millones para el ferrocarril de alta velocidad Bangkok-Nakhon Ratchasima que vinculará a este país con Laos; y China está participando en el Corredor Económico del Este. En ese marco se han establecido y crecido en Tailandia grandes empresas como Alibaba, Jingdong y Huawei. Se destaca especialmente la afluencia de firmas de ese origen en la zona industrial Rayong (Jianm 2017; Yinglun y Jianfei, 2020; Oxford businessgroup (2020). En 2015 Tailandia ordenó tres submarinos a China pero aun se trata de un mínimo en relación a las históricas compras a los EEUU (Parameswaran, 2019). Un tema controvertido es el del Canal de Kra que vincularía el Golfo de Tailandia con el Océano Índico, lo que perjudicaría a Singapur y Malasia. China por ahora parece expectante.

Si el vínculo sigue siendo limitado, es porque China sigue priorizando socios más fuertes en la región (Malasia, Indonesia, Myanmar). Chingchit (2016) plantea que hay un alejamiento de occidente motivado por el golpe de 2014, aunque tal vez los EEUU miran con desconfianza el acercamiento a China. Los militares en el poder de Tailandia, pero especialmente los actores económicos y los partidos que los apoyan, parecen abiertos al gigante asiáticos pero no dispuestos a desequilibrar su vínculo con occidente (Sereewatthanawut, 2019).

Como contracara, la pobreza de 11 dólares diarios alcanza al 45% de la población, la esperanza de vida ha mejorado hasta los 76 años, la desigualdad sigue siendo un problema con un índice Gini del 0,44, menos que Malasia, Filipinas y Camboya, pero aún muy alto. Y si bien los niveles de pobreza han disminuido en las zonas deprimidas, las diferencias regionales son notables, entre la población rural y la de Bangkok y la costa este. Respecto a algunas provincias, el gap ha aumentado.

### **Conclusiones. Sudeste y sudoeste y los resultados de un modelo de polos de desarrollo**

La península de Indochina es desde el punto de vista político la consecuencia de la presencia originaria de los pueblos mon y jemer, el dominio de éstos últimos de casi toda la península, pero al mismo tiempo la convivencia con pueblos que conservaban su autonomía, especialmente al norte. En el siglo XIII surge el antecedente del Imperio de Siam, que convivirá con el de Birmania y Annam, junto con la subsistencia de un territorio ambiguo de príncipes jemer y el asiento de los sultanatos, especialmente en la península de Malaca y Borneo. A mediados del siglo XVIII, hay una invasión birmana en Siam que dejará sus huellas, por entonces surge la estirpe siamesa de los Rama que aun sigue vigente en Tailandia. En paralelo se da la llegada de holandeses y luego de británicos al oeste y franceses al este cada uno en un juego de alianzas con los locales.

El Reino de Siam tiene un auge económico y cultural desde fines del siglo XVIII en el marco de un auge más general de Asia y pudo mantener la independencia a partir de una férrea alianza con el Reino Unido. De los tratados con y entre europeos queda constituido uno de los países con mayores territorios del sur de Asia. Quedarán para sí los estados musulmanes del sur, entre ellos Patani, también quedará la desilusión de la pérdida del resto de los sultanatos de la península de Malaca y el problema de la frontera con Malasia. Y pierde lo que hoy es Camboya y Vietnam. De entonces se hereda la disputa por el templo de PreahVihear con Phnom Penh. También registra una de las mayores poblaciones: la misma –debido a que los jemers quedaron del lado camboyano y los malayos en su mayoría en Malasia- tiene una cierta homogeneidad en cuanto al origen y la religión budista, aunque hay un 7% de etnias minoritarias, dos compartidas con Birmania: la mon y la karen.

Se trata de un proceso político diverso al de Asia meridional, similar a XXXXX en el sentido de los gobiernos con monarquías constitucionales. Esa independencia le permite al país avanzar en su consolidación mucho antes que sus vecinos. De la primera parte del siglo XX, es la unificación bajo la monarquía constitucional y la fantasía de un nacionalismo que involucrase a todos, pero al mismo tiempo la ratificación de la alianza con el budismo conservador y el ejército y el enfrentamiento con Patani. Podría haber iniciado un camino diverso pero la masa crítica liberal-democrática tuvo escasa fuerza.

Desde el umbral de la segunda Guerra Mundial y hasta mediados de los 2000, con la sola interrupción de la revuelta de 1973 se sucede –como en Pakistán y XXXX- el poder militar muy cercano a la geopolítica norteamericana, en confluencia con las elites, religiosa y política, amparados por la monarquía siamesa. Una alianza radicada en Bangkok donde se da el boom industrial impulsado por la IED norteamericana y japonesa, que continuará durante las siguientes décadas, pero que no derrama hacia el sur. Como en las montañas pakistaníes, el problema étnico ya es económico y tiene que ver con asimetrías regionales consolidadas. En los 60s nace el BRN, en la década sucesiva Tailandia entra en la guerra de Vietnam impulsada por los EEUU. En los 80s y los 90s se termina de solidificar el modelo, con más apertura, comenzaron las reubicaciones de campesinos y aumenta la represión.

Del 2001 al 2006 surge un líder con un discurso popular, desestabilizante del modelo tradicional, aunque con políticas que no diferían demasiado, especialmente en relación a Patani generando una disputa que sigue hasta nuestros días. Hay una nueva ola de violencia que nunca alcanza la intensidad de Pakistán o Sri Lanka XXXX, pero lo nuevo es que el BRN, con una base religiosa más fuerte, incide, como en Pakistán, más en el territorio. Y por otro lado se tensiona el conflicto con Camboya, al mismo tiempo esos años se produce al mismo tiempo una migración karen y en menor medida shan en la frontera con Myanmar.

En 2014 hay un golpe de Estado, el clima represivo ha aumentado, EEUU al menos formalmente se ha opuesto. Aunque la dictadura mantiene “a raya” a la oposición, militarizando el sur como sucedía en Jaffna por ejemplo, el país sigue convulsionado.

La economía se abre más, se expande la industria ensambladora, textil y la explotación de los recursos naturales. En este período China aumenta la IED y ya está llevando adelante diversos proyectos de envergadura. Pero el proceso es más gradual que en Pakistán y Sri Lanka, Tailandia parece unido como siempre a los Estados Unidos y Japón. El resultado es el mismo, una distribución del ingreso desigual una pobreza de 11 dólares del 45%. Si bien el indicador fue bajando lentamente esconde fuertes asimetrías regionales a favor de Bangkok, el sudeste y el centro –costa y valle- contra el norte, el noreste, ambas zonas montañosas y el sur musulmán, espacios agropecuarios de grandes plantaciones con elevado nivel de explotación de la mano de obra, o de subsistencia, despojados de sus bosques, atrasados.

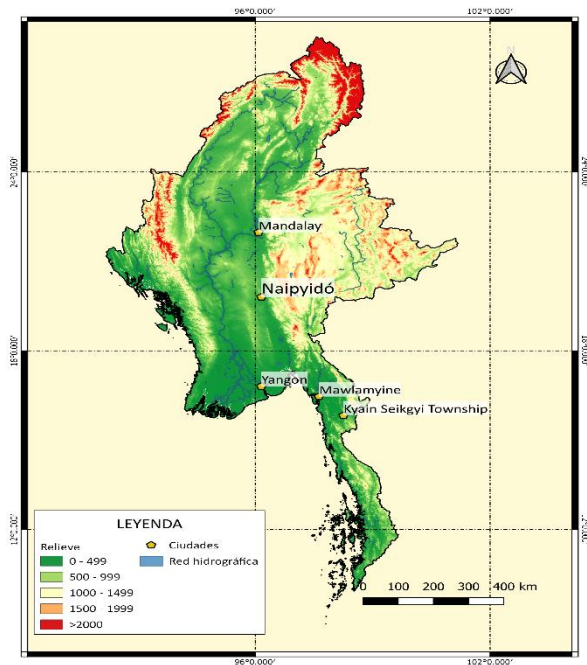
## **Capítulo 4. Myanmar**

### **Uno de los países más heterogéneos étnicamente**

Myanmar como vimos en el capítulo anterior ocupa la parte occidental de la Península de Indochina, sobre el Golfo de Bengala y el mar de Andamán. Limita con Bangladesh, India, China, Laos y Tailandia. Tiene una superficie de 676,575 km<sup>2</sup>, mayormente elevados. Al norte sobresale la cadena del Yoma Occidental, continuidad del Himalaya que marca la frontera con la India; al oeste, con picos de menor altura, los montes Chin. Descendiendo se extiende al este la meseta de Shan continuidad de las que vienen de Tailandia, árida al norte y cubierta de la selva tropical en el sur. Las zonas mencionadas tienen pino, teca, caucho, bambú, cocoteros. En el centro está la llanura central y la desembocadura del río Irrawaddy que viene de atravesar los valles (en el de Mokok, están las reservas de rubíes) a lo largo de casi 2.000 km y termina en forma de delta, donde se ubica Rangun, capital hasta 2005. También debe mencionarse el Río Salween, por el cual se transporta la teca desde Shan, el Chindwin, y el Mekong, ya en la frontera con Laos. Al sur se encuentra la zona costera que entra en la península<sup>34</sup> (GeoAsia, 2020). cccc

---

<sup>34</sup> El país tiene 1930 Km de costas



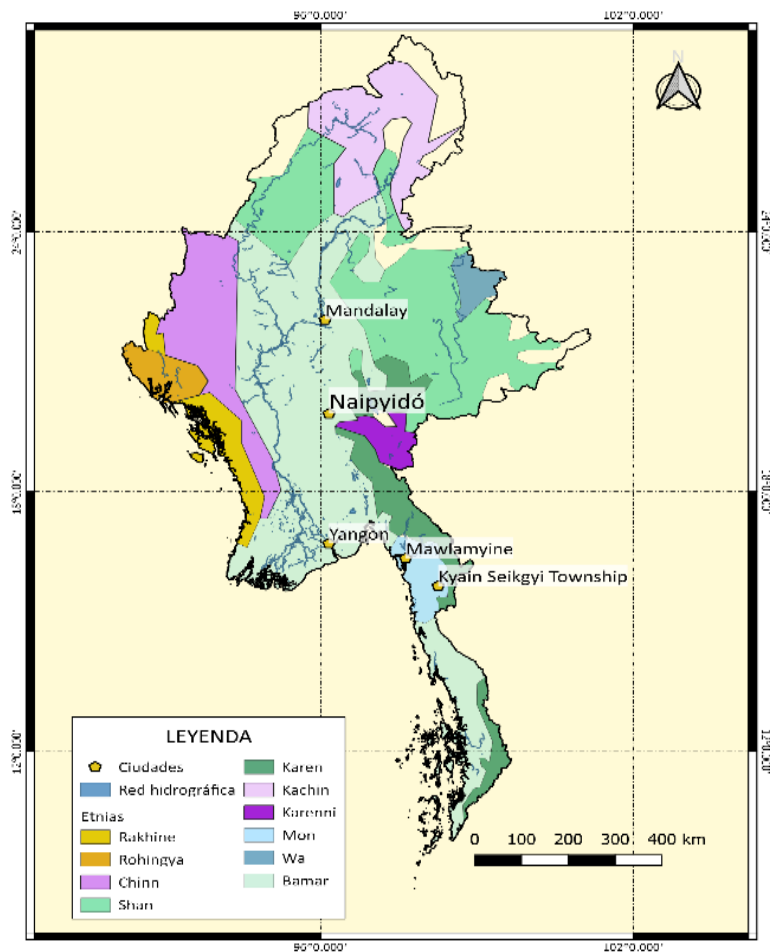
El clima presenta tres estaciones, la caliente, de marzo a mayo, la lluviosa- monzónica templada de junio a octubre y la fría de noviembre a febrero. En la llanura central llueve menos que en la costa.

Actualmente tiene una población de 54 millones. La capital es Naypidó ubicada en el centro, con algo más de 1 millón de habitantes, pero la ciudad más importante y poblada es la mencionada Rangún, que cuenta con 7,3 millones. Allí se verifica actividad industrial y comercial más importante y a 25 km el puerto de Thilawa. Le siguen Mandalay que fue capital imperial, con 6,6 millones, en el centro. Entre ambas y las ciudades que las rodean está el eje del poder económico del país.

Luego Bago, la antigua Pegu al norte de Rangún con casi 5 millones y Mawlamyine (Región Mon, en la costa sur), a 120 Km de la frontera con Tailandia; Taunggyi (Shan, el centro norte); Hpa-an (Karen, al sureste); Kyain Seikgyi Township (Karen, al sur), Patheingyi (Ayeyarwady, en el Delta), Mawlaikya (Sagay, al oeste de Mandalay), Sittwe (Rakhine, al oeste) y Meiktila (Mandalay). Los Estados étnicos del este se asientan en ámbitos rurales y tienen ciudades más pequeñas.



La población se divide del siguiente modo, birmanos un 68%, shans un 9%, la etnia karen un 7%, los llamados arakanes (budistas) (3,5%) y los royhinga (musulmanes) (1-2%<sup>35</sup>), chinos 3%, hindúes y mon 2% cada uno. Casi el 90% es budista, un 4% musulmán y hay un porcentaje similar de cristianos (3% de protestantes y 1% de católicos) especialmente en Chin y Kachin (Hidalgo García, 2013)



### La llegada y el dominio de los bamar

Los teóricos coinciden como vimos en el capítulo anterior, en que los primeros pobladores fueron de la etnia mon, asentados en el Delta de Rangun, la región más poblada hasta la actualidad. Hay una migración a la llanura central datada según diversas fuentes en el

<sup>35</sup> Llegaron a ser el 3,5% pero en la actualidad no hemos encontrado una cifra confiable

siglo I de los pyu, del mismo origen (Glan, 2012)<sup>36</sup>. La región empezaba a ser frecuentada por el comercio hacia y desde China e India en un momento de apogeo (Brittanica, 2021).

Por otro lado, al oeste, en la actual Arakán existía una ciudad-estado desde el I a.C. llamado Dhanyawadi, que tuvo un esplendor en el IV d.C. hasta comienzos del VI. Tiene la particularidad de estar separada del centro por una cadena montañosa por lo cual el vínculo ha sido más fuerte con las comunidades que habitaban al oeste.

Entre el siglo VIII y IX la llanura es invadida por los birmanos, de similar proveniencia y lengua, también budistas, para luego trasladarse con el tiempo al delta, en el sur, cerca de Pegu y Rangun y también hacia el noroeste, hacia la actual Arakán y al noreste, en la actual Bhamo. En el siglo IX se funda el Imperio con capital en Pagan, birmano, budista theravada. Este fue el poder que unificó a los tres pueblos mencionados. El siglo XIII fue de una gran prosperidad motorizada como en Tailandia, por el arroz.

Durante ese período llegaron de Yunnan, China los kachin, los shan, los wa y los karen, del mismo origen<sup>37</sup>. Esta relación con China, será constante, tendrá y aun tiene gran impacto en la vida de esas regiones (Jianxiong, 2011). Kachin y shan, como otros, han adquirido otras religiones, pero además mantienen sus creencias animistas.

Según Traling (1992) en el siglo XIV los shan –que según el autor se habían “birmanizado”- se ubicaron en Ava<sup>38</sup> y los birmanos en Toungoo, más al sur. El reino de Mon prosperaba en la costa sur, subsistía Arakan también budista, donde en el siglo XV hay finalmente una invasión birmana. Masegosa (2018) desde un discurso netamente anti birmano, dice que el rey arakano con apoyo -como consecuencia de una vieja amistad- del ejército de rey de Bengala, musulmán, recobró su trono a mediados de ese mismo siglo, fundando Mrauk U, por eso la influencia islámica en esa ciudad. Sardiña Galache (2017) menciona para esta época las migraciones de libertos islámicos como explicación alternativa. Otros sugieren que hubieron en Arakan asentamientos musulmanes en el siglo VII (Guisande, 2019). Los puntos de vista construyen una de las hipótesis sobre

---

<sup>36</sup> Mon y pyu se convertirían al budismo aunque mantuvieron sus costumbres animistas

<sup>37</sup> El subgrupo lingüístico tibeto-birmano, incluye los idiomas de los birmanos, pyu, san, chin, kachin y Karen (Traling, 1992).

<sup>38</sup> Es importante decir que esta ciudad había sido originalmente shan.

el origen de los rohinyás, de esa religión y de lengua bengalí<sup>39</sup>. Hoy se denomina etnia arakana a los pobladores budistas, y se llama rohinyás a los musulmanes.

En el 1500 los birmanos de la dinastía toung logran dominar más al sur hasta Pegu<sup>40</sup>. Incluso invadieron parte del este, en Siam (Tailandia) y sus vecinos, el actual Laos. El noreste donde viven los kachin y los shan mantenían una cierta autonomía. La región especialmente Wa y Kokang prosperaba debido al opio. La región del Arakán (la actual Rakhine) pudo ser dominada recién a fines de ese siglo XVIII.

### **La Birmania de los británicos, la independencia y el fin de la autonomía de las etnias**

El tercer imperio volvió a unificar buena parte del territorio, avanzó sin éxito sobre Ayutthaya, en un combate que ya fue analizado a mediados del siglo XVIII y casi al mismo tiempo rechazó la cruenta ofensiva qing desde China. Incorporó el sudeste (Cabo negrais), el oeste, dominando Arakán y posteriormente fueron hacia el norte, haciéndose de Manipur y Assam en la década del 20 del siglo XIX (Blaya, 2018; Traling, 1992).

Este proceso se detiene por la invasión británica y el inicio de la primera guerra anglo-birmana<sup>41</sup>. Esas últimas conquistas, desde Manipur hasta Arakán, pasaron al RU, asegurando al imperio el estrecho de Malaca, tema que junto a la presencia de gas, será central para entender lo que sucede en la región hasta nuestros días (Saueressig-Schreuder, 1985). Por otro lado Birmania debió aceptar una embajada en Ava y pagar una indemnización. La guerra fue muy costosa y dejó un número elevado de muertos en ambos bandos. Con una monarquía dividida se produjo la segunda guerra que terminó con la pérdida de Pegu. Como en China, el rey intentó una modernización sin lograrla. El RU llega a la capital, destituye al monarca y anexiona el resto aunque las montañas del este, como sucedía en Pakistán mantenían cierta autonomía. Este caso puede considerarse más cercano a lo sucedido con China, inverso a Tailandia y diverso a Pakistán y Sri Lanka por la gran resistencia birmana y la violencia que generó la llegada

---

<sup>39</sup> Los kaman habitan la misma región, son también musulmanes pero aceptados oficialmente.

<sup>40</sup> Esta dinastía construyó Mandalay cerca de Ava.

<sup>41</sup> Para diversos autores se trató más bien de una provocación birmana.

de los ingleses. Lo que queda claro es que el RU no iba a tolerar imperios unificados y díscolos.

Birmania se incorporó a la India Británica, como una provincia. La capital pasó a ser Rangún que anteriormente era sólo la capital de la baja Birmania, Mandalay pierde peso. Hay un boom de la agricultura del delta y del oeste<sup>42</sup>, la producción de arroz e incluso su molienda crecía hasta transformar al país en uno de los mayores exportadores. También progresó el algodón, la explotación de la madera y las piedras preciosas (rubí, zafiro, etc.). Para el campo llegan trabajadores de la India y Bengala principalmente, y no sólo en el delta<sup>43</sup>. También se radican comerciantes chinos y financistas de Madras<sup>44</sup>. Hay una fuerte inversión en infraestructura. Junto al progreso de la agricultura, la apertura comercial destruye la industria artesanal local, excepto la seda (Saueressig-Schreuder, 1986). Los ingleses tenían además el monopolio del petróleo, la teca y la fabricación de barcasas. Brown (2011) dice que sí había empresas birmanas en la molienda, pero de pequeña escala. En este contexto, los británicos preferían la mano de obra india, incluso en el gobierno, en el ferrocarril, en las cárceles, los birmanos eran mayoría en pocos sectores, por ejemplo el petróleo.

Por entonces surgen los primeros movimientos nacionalistas en las regiones; por ejemplo, en 1881 nace la Asociación Nacional Karen, con influencia de la Misión Bautista Americana, que luego muta hacia la Unión Nacional Karen (UNK).

Con el fin de controlar el territorio, en 1922 se establecieron los Estados Federados con un comisario local. Recién en 1937 se creó una administración colonial propia en medio de los disturbios contra la población india. De todos modos éstos siguieron en 1938. Un tema central de este período que a su vez explica el trato especial dispensado siempre a los san, es el del opio. Los estados Shan habían sido una de las fuentes del opio que fue dirigido hacia China. Este tráfico era comandado por comerciantes musulmanes chinos expulsados de Yunnan. El sistema era parte del engranaje del libre comercio propugnado por el RU y que equilibró la balanza comercial que siempre había sido favorable al imperio Chino. Por eso y por la importancia fiscal que significaba esta actividad, nunca hizo que Birmania adhiriese al Convenio

---

<sup>42</sup> El arroz irá cubriendo todo el territorio a medida que se producen las guerras y el imperio avanza.

<sup>43</sup> La otra interpretación sobre los rohinyás –que los considera una migración reciente- es que provinieron de este flujo migratorio junto a grandes contingentes de musulmanes bengalés.

<sup>44</sup> Éstos daban préstamos a los campesinos, quedándose ya en el siglo XX con muchas de sus tierras (Brown, 2011).

para la Represión del Tráfico Ilícito de Drogas Peligrosas. Lo que sí intentaron es controlarlo desde Rangun. Los japoneses también la permitieron. Luego de la guerra, la presión de los EEUU aumentó y la política interna al respecto siguió errática (Maule, 2002)

En 1942 se produce la invasión japonesa. Los británicos se retiraron dejando destruida buena parte de las instalaciones industriales y la infraestructura. Los altos cargos ingleses y los indios se marcharon, pocos volvieron luego. La invasión fue apoyada por el Ejército para la Independencia de Birmania, una organización que luchaba inicialmente contra los británicos. En Arakán los budistas acompañaron la invasión mientras los musulmanes se aliaban a los británicos, lo cual generó un fuerte enfrentamiento que explica en parte que el norte pase a ser mayoritariamente musulmán y el sur budista. La resistencia fue asumida por el Partido Comunista. Surgió la Liga de la Libertad Popular Antifascista (AFPFL), una alianza amplia de izquierda, integrada por el PCB hasta el fin de la guerra, que se hizo central en la negociación posterior con el RU, ya sin el PC que a su vez se había fracturado (Gomà Pinilla, 2011; BBC, 2018).

En 1947 el RU acepta iniciar el camino de la independencia y se llama a elecciones constituyentes, gana la AFPFL y se redacta una constitución que fue considerada por la izquierda con un sesgo liberal. Desde el punto de vista étnico y religioso, el objetivo central era la unificación del país bajo el signo birmano-budista, se respetaba la autonomía de los shan y los kachin, pero no la de karen y mon. Tampoco se permite la autonomía de Arakán. Birmania se declaró soberana en 1948 (Hidalgo García, 2013). Comenzaría entonces el largo gobierno de U Un que ubicó al país dentro del grupo de los no alineados (NYT, 1995)<sup>45</sup>. Éste avanzó en nacionalizar empresas y tierras, luego lo hizo con el petróleo, según Brown (2011) a inicios de los años 60s de todos modos se había estatizado algo más que la mitad de la economía. El PBI no logró en todo el período volver al nivel previo de la guerra aunque se observa un progreso notable en la infraestructura, especialmente para la agricultura (Rubio García, sin fecha).

Esta situación es rechazada naturalmente por la Unión Nacional Karen, con el apoyo de los bautistas, que se quejaban de no haber recibido la autonomía concedida a Shan. También recordaban el trato que los birmanos les habían dispensado durante la guerra. En 1949 hay un ataque del ejército birmano contra Karen y también se enfrentó

---

<sup>45</sup> Previamente había sido asesinado el "Padre de la Independencia, líder de la AFPFL, Aung San, que había propuesto un acuerdo pluraista con las étnias

militarmente al PCB (Gomà, Pirilla, 2011). Luego se produce la llegada de una cantidad importante de nacionalistas chinos al lado birmano de la frontera, quienes contribuirían a la organización de la guerrilla durante los 50s.

En 1961 las diversas etnias acordaron en la Conferencia de Taunggyi exigir un modelo basado en la paridad de la representación de los estados en la Asamblea nacional. El gobierno respondió positivamente y eso generó una gran inestabilidad en el ejército (Hidalgo García, 2013).

### **La dictadura y el conflicto regional**

En el año 1962, se produce el golpe de Estado del Consejo Estatal para la Paz y el Desarrollo, reasume Ne Win que ya había gobernado dos años hasta 1960. Estuvo en el poder hasta 1977 y luego fue reemplazado hasta 1988 por otro militar: Maung Maung Kha.

Ne Win fue el que planteo la vía del socialismo, nacionalizando buena parte de la economía, con un sistema de partido único, fuerte apoyo del ejército (pero no tanto de los monjes) y orientación birmana<sup>46</sup>, así como con un alto nivel de aislamiento internacional. China lo reconoció rápidamente pero sin un apoyo contundente (Patiño Orozco, 2017). El vínculo con los EEUU también fue frío. Se terminó recostando en la cooperación japonesa a partir de los 70s (Cuesta, 2017). La Constitución de 1974 estableció las provincias étnicas casi como las conocemos ahora.

Hay un proceso de industrialización incipiente, en el cual se consolidan las empresas estatales fundamentalmente del Ministerio de Defensa, las más importantes y aun vigentes Union of Myanmar y Myanmar Corporation. También hay un fuerte desarrollo agrario, a partir también de la nacionalización de buena parte de las plantaciones (Peel, 2017). A inicios de los 70s ya la producción estaba estancada, comienza un proceso lento de liberalización pero la economía sigue sin resurgir incluso en los 80s con tasas de crecimiento del PBI per cápita bajas y muy volátiles (Gomà Pinilla, 2018).

---

<sup>46</sup> La Constitución de 1974 declara como oficial para todo el país la lengua birmana

En los territorios, ya se habían consolidado la Unión Nacional Karen (KNU) y el Ejército de Liberación Nacional de Karen (KNLA); la Organización Kachin Independiente (KIO) y su brazo armado, el Ejército Kachin de Liberación (KIA); el Partido Nacional Progresista de Karen (KNPP); el Ejército Shan (SSA), el Nuevo Partido Mon (NMSP), el Partido para la liberación de Arakan (ALP) y el Partido democrático de Chin (CDP). Hubo algunos intentos inestables de unificación. A ellos se sumaba el Partido Comunista, fuerte en diversas regiones, pero sometido a continuos vaivenes.

En Shan, uno de los miembros de la resistencia, Khun Sa, abandonó las reivindicaciones de autonomía y acordó, según diversas fuentes, con el gobierno. Se convirtió en el mayor comerciante de opio de Birmania, con un ejército propio. Khun Sa fue encarcelado de 1967 a 1974 pero siguió siendo el actor central de ese negocio.

En Karen, a inicios de los 80s, el KNU y su brazo armado y el KNLA controlaban una parte del territorio, el gobierno acusaba a Tailandia. Esto hizo que en muchas localidades haya una autoridad oficial y otro del KNU.

En el oeste, la dictadura dictó una ley que negaba la ciudadanía a los inmigrantes del siglo XIX, asumiendo que entre ellos están los rohingyas, indios, chinos y nepalíes. Desde entonces, el documento de identidad menciona etnia y religión, Luego los rohinyás recibieron una tarjeta de registro temporal como documento válido (Sardiña Galache, 2017).

En 1988 se produce un levantamiento masivo, especialmente urbano, con apoyo de un viejo U Nu y, para algunos autores, de Tailandia (NYT, 1995), pero esto es abortado por el golpe de una fracción militar que pasa a la historia como 8888. Hay una feroz represión con 3000 muertos e infinidad de presos, según las diversas fuentes. (Efe, 2013; Polo, 2017). Desde entonces el país se llama Myanmar. Como consecuencia de toda esta inestabilidad, EEUU promueve y logra sanciones del Comité de Seguridad que prohíben el comercio, la inversión y la ayuda humanitaria. Sin embargo, Gomà Pinilla, (2011) dice que Estados Unidos no tuvo nunca en el centro de su interés a Birmania.

Se llama a elecciones y gana en 1990 Aung San Suu Kyi, hija del padre de la independencia, asesinado. Lo hizo con un partido nuevo: la Liga Nacional por la Democracia (LND) pero le impidieron asumir, en 1991 recibe el Premio Nobel de la Paz. En 1992 toma

el gobierno otro militar uno de los miembros del Consejo, Than Shwe que gobierna hasta 2011, primero como primer ministro y luego como presidente, con una muy buena relación con China. En ese período Birmania ingresa al Asean. Desde el inicio decidió liberalizar la economía y aceptar inversiones extranjeras.

En los 90s se termina de debilitar el Partido Comunista, según Polo (2017) por sus contradicciones a nivel internacional, especialmente el apoyo final a Camboya. En Shan nace el Ejército Unido del Estado Wa (UWSA). Y la antigua guerrilla shan muta hacia el Partido Progresista Shan con su respectivo ejército del norte (SSPP/SSA-N). También se iría fortaleciendo el Ejército de la Alianza Democrática Nacional de Myanmar (MNDA) de la etnia Kokang. Cultivadores de opio.

Es una época de divisiones en las que los gobiernos logran que algunos grupos se le alinien. Por ejemplo, nace y se hace fuerte el Ejército Budista Karen Democrático (DKBA), que derrota con apoyo del ejército al KNU. Incluso el gobierno acuerda con la KIO y el NMSP. En 1996 es derrotado Khun Sa en Shan. Desde 1989 hasta ese año se registran 7000 muertos en combate.

Se logra un tratado de paz que estableció una autonomía y la creación en el Ejecutivo, del Departamento para el Progreso de las Zonas Fronterizas y las Razas Nacionales con un programa de desarrollo. Se definió una zona libre de drogas que permitió bajar los cultivos hasta el 2000, pero luego la producción superó sus propios records, además se ha sumado la producción de metanfetamina, que según Asianews (2019) irían sustituyeron a la heroína, con insumos chinos. El alto el fuego empieza saltar en diversas regiones y el ejército vuelve a la lucha. Pero para 2007 la mayor parte de los procesos de paz locales parecían reinstaurados.

### **La paz, entre el ejército, el budismo radical, la persecución a los musulmanes, la ofensiva en san y la autonomía de los grupos armados**

Ese año 2007 se produce la revolución del azafrán dirigida por los monjes, con epicentro en Mandalay, exactamente en la embajada china y con apoyo de la LND, que generó una feroz represión (El país, 2007). Ese año se suma al gobierno el Partido de la Unión, solidaridad y desarrollo (USDP) que intenta ser el partido militar en el futuro. Dada la presión americana, se constituyó el "Grupo de Amigos del Secretario General sobre Myanmar" de la ONU integrado por ese país, Reino Unido, China, Rusia y Francia. Ese



año Rusia y China habían vetado una resolución mucho más dura presentada por EEUU y Reino Unido.

Al año siguiente, un ciclón azotó la zona del Delta de Irrawaddy con 130.000 muertos. En ese contexto de luto, de fuerte presión regional pero también de la elite budista, se define una nueva constitución que ratifica la presencia de siete Estados predominantemente étnicos y siete de mayoría birmana, con lo cual los estados étnicos con más población están a la par de los de mayoría birmana en la cámara alta para que ésta siga gobernando como hasta ahora. La norma a su vez da gran ingerencia al ejército en el nombramiento de parlamentarios y del presidente del cuerpo. Por otro lado, el ejecutivo se reserva un fuerte poder de veto respecto a los gobiernos en los estados regionales y define el presupuesto (Kyaw, 2019; World Bank, 2019)

Ese año asesinan al líder del KNU y el grupo se fragmenta en varios más chicos. El resultado fue la conformación de un número importante de campamentos de refugiados en la frontera con Tailandia (se habla de más de 100.000 personas) o emigrados hacia dicho país y muchos dispersos por el resto de Birmania.

A fines de abril de 2009, varios de los viejos grupos armados aliados se transformaron en Fuerzas de la Guardia Fronteriza del ejército birmano, pero UWSA, KIO, NMSP y una facción DKBA no aceptaron. En Kachin y Shan los grupos opuestos siguen siendo fuertes. En años sucesivos, 12 grupos regionales se unieron en la Unión de las nacionalidades (UNFC).

Luego de varios cambios en primeros ministros en 2011 asume como presidente U Thein Sein que ya venía ocupando ese cargo en forma provisora durante la última etapa de la dictadura y gobierna hasta inicios de 2016 con el USDP en un intento de generar una apariencia más democrática. Hay otra ola de acuerdos y visitas con China. Según Cerda Dueñas (2014) aun había un sentimiento de rechazo de las empresas chinas en los ambientes políticos urbanos de Myanmar.

También se verifica la presencia de Hillary y Obama en 2012, el presidente de Myanmar viajó a EEUU; la UE permitió el regreso de Birmania al sistema de preferencias y constituyó un grupo de trabajo a través del cual definió también un paquete de ayudas; se

firmó con India un conjunto de acuerdos que darán lugar a la inversión de aquel país en la costa; hay un intercambio de viajes con Japón (Polo, 2017)

En ese contexto se produjo una reunión con el UNCF convocada por Japón y con presencia de China (como país fronterizo), ésta se oponía a la presencia de Estados Unidos, por considerarla extra regional. Finalmente aceptó a la ONU. El acuerdo se firmó con la anuencia de China, la ONU y ocho grupos armados entre ellos el KIA, que aun era (y es) la segunda guerrilla más fuerte del país, con unos 10.000 hombres (Orosa, 2015).

En paralelo, creció el accionar del monje radicalizado anti musulman Wirathu y su Asociación Patriótica de Birmania, recién prohibida en 2017, ya en el gobierno de la LND (Natarajan, 2019). Este budista extremo fue liberado luego del último golpe de 2021.

En 2012 se producen fuertes ataques de la mayoría budista a la minoría rohinya en Arakán, que terminó con el confinamiento de éstos últimos, unos 120.000. Desde 2014 el gobierno birmano obliga a los rohinyás a llamarse bengalíes. Ese mismo año nace el Ejército de Salvación Rohinyá de Arakán (Harakah al-Yaqin o Movimiento de la Fe) con una estructura chica, pero según Beech (2017) por entonces ya había llevado a cabo dos operaciones de alto nivel de riesgo, con apoyo saudí y pakistaní.

En 2015 hay elecciones libres y gana de nuevo la LND con el apoyo incluso de un sector de los monjes, pero a diferencia del pasado, negociando con el ejército una transición “ordenada”, en la que éste sigue teniendo fuerte control. Se inicia una nueva apertura, que incluye la privatización de empresas y el aumento de los incentivos para la radicación de inversión extranjera. Se ratifica el compromiso de China para seguir con las inversiones petroleras en Kyaukpyu, a 203 km de Arakán.

Bolesta (2018) dice que el proceso es lento porque ya sea formalmente o no el gobierno y especialmente el ejército siguen teniendo fuerte influencia en muchos sectores. La economía sigue creciendo a ritmo lento y con vaivenes.

En 2016 se produce el levantamiento de las sanciones respecto a armas. Para avanzar se promueve una reforma constitucional que un núcleo de militares considera sospechosa de buscar la desmilitarización del país, mientras que en las regiones es

considerada tímida. Los partidos políticos y otros grupos étnicos proponen una unión compuesta por mayoría de estados étnicos y una minoría multiétnica, así como el fin de los nombramientos de ministros regionales por el estado central. En 2016 y 2017 se llevaron a cabo dos Conferencias con participación del gobierno del LND y del ejército, partidos políticos y quince grupos guerrilleros. El debate está empantanado (Kyaw, 2019)

En estos últimos años la violencia continúa, sólo durante las elecciones del 2015 Orosa (2015) da cuenta de 40 atentados realizados por el KIA de Kachin y el SSPP/SSA-N de Shan. La misma fuente habla de la campaña masiva de tortura, expropiaciones masivas realizadas por el ejército. Los muertos en combate más allá de Arakán se elevan a casi 2400 en 2016 pero luego el número baja.

En Shan hay un nuevo plan para erradicar el opio de las montañas, se inicia el traslado de pobladores de las zonas montañosas a la llanura del mismo estado, más cerca de Tailandia. Desde 2019 se da cuenta del enfrentamiento entre el SSPP y el nuevo Consejo de la Restauración del Estado de Shan (RCSS) aliado del gobierno. También interviene la Alianza Nacional (MNDAA), de la etnia Kokang, que ha realizado diversos ataques. Asianews (2019b) dice que hay 2000 desplazados.

En realidad, la zona más compleja de Shan y de Kachin es la frontera, no así las ciudades del interior de ambos estados, fuertemente controladas por el ejército birmano. Dean (2014) menciona la existencia de 100.000 refugiados que viven en campamentos. En Kachin, el KIA trasladó su centro de operaciones en el año 1994 a Laiza, a unos 100 km de Myitkyina que está al norte y a una distancia similar de Bhamo que está al sur. Se trata de una ciudad de 20000 habitantes donde existe una administración comunal propia, aunque el territorio está sitiado. Según Sitem (2020) ha crecido en los últimos años como un centro político y cultural importante, especialmente en la difusión del idioma kachin.

Por su parte la vida en la parte alta, al sur de Shan es la típica de espacios más dispersos aun que en Kachin, y fuertemente atravesada por el opio, debido a la imposibilidad de dedicarse a otros productos, por la aridez del suelo y lo extremo del clima (Efe, 2017). Zaw (2016) y Lone (2017) describen la cadena de valor y el rol de los comerciantes de las

ciudades de las tierras bajas, del ejército y de la guerrilla en la misma, especialmente para permitir el transporte hacia Yunnan, China, principal destino. Al mismo tiempo se denuncia la pobreza extrema de los agricultores. El SSA tiene diversas bases, hay una importante en el sureste, se trata de Loi Kaw Wan (Prachatai, 2020).

Al sur, en la zona rural de Karen, parece seguir teniendo preeminencia –a pesar de las divisiones- el KNLA, sometido a constante asedio por parte del ejército (Skolnick, 2018). La sede más fuerte es en Klo Yaw Lay, al norte de Myawaddy. Y, además, según Wilkie-Black (2019) hay unos 160.000 refugiados en campamentos de ambos lados de la frontera con Tailandia. Como en Kachin y Shan, las ciudades principales están bajo el dominio birmano.

En cuanto a Arakán, entre 2016 y 2018 aumenta la violencia perpetrada por el ejército y la Guardia de Fronteras (Amnesty, 2018). Están el Ejército de Salvación Rohinyá, el Ejército de Arakán, pero ninguno parece masivo. En ese período se exiliaron en Bangladesh 650.000 personas.

En paralelo hay un pedido de calificación de EEUU y RU al Consejo de Seguridad de la ONU, de limpieza étnica por la persecución de la minoría rohinyá, pero el tema no prosperó más allá de una declaración por la negativa de China y Rusia, quienes llaman a resolver internamente el problema (Villar, 2017). En 2018 el Consejo de Derechos Humanos de la ONU creó una misión internacional independiente de investigación para esta región específicamente, el gobierno no apoyó este trabajo y luego prohibió el ingreso de los veedores. La Unión Europea y Estados Unidos retiraron las invitaciones cursadas a altos cargos militares de Myanmar para visitar sus países.

En febrero 2021 se produce el nuevo golpe. El Ejército inició una persecución de dirigentes, según sus voceros ya casi los detenidos llegan a 3000. A su vez se han producido manifestaciones en la capital y algunas ciudades fuertemente reprimidas, se habla de 250 muertos hasta el 22 de marzo (RT, 2021). En las manifestaciones hubo incidentes contra empresas y empleados chinos (Spanish.xinhuanet, 2021). La resistencia institucional que muestran los medios

de comunicación internacionales aun es pobre.

Annawitt (2021) dice que los grupos armados son ambivalentes el Partido Nacional Arakan (ANP) entró al gobierno, recordemos que actualmente hay un alto el fuego en la región. También apoya el golpe el Partido de Unidad del Estado Mon (MSUP) que detenta un buen caudal de votos en su estado y el Partido Popular del Estado de Kachin. En los tres casos, el rechazo del resto fue fuerte. Los grupos armados propiamente dichos se manifiestan contra el golpe pero su rechazo al NLD los hace ser cautos. Los grupos que comandan la desobediencia confían en atraer al UNK de Karen, al KIA de Kachin y a la Liga de Nacionalidades Shan para la Democracia. Yıldız (2021) dice que éstos no parecen dispuestos a implicarse. Según Kng (2021) los grupos, especialmente el Kia, han logrado cierto acuerdo con el ejército de respeto de algunas zonas y no están dispuestos a entrar en una oposición franca, pero al mismo tiempo la ofensiva militar contra los manifestantes es una presión grande para oponerse. Un dirigente de dicha organización aclaraba que las organizaciones armadas rechazan la constitución del 2008 y no han firmado por eso el Acuerdo Nacional de Cesación del Fuego propuesto por el LND Mientras que el Consejo de Seguridad de las Naciones Unidas parece querer avanzar con sanciones, China –acusada por el LND de estar detrás del golpe– pide la mediación diplomática, incluyendo la de Asean (Spanish.xinhuanet, 2021b).

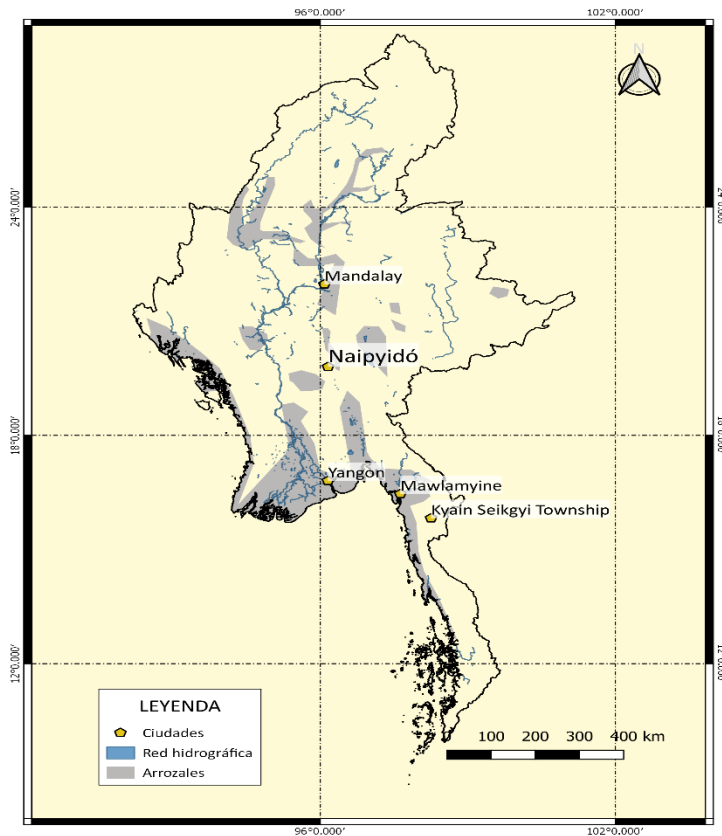
Para Taylor (2021) Suu Kyi había perdido una parte del apoyo tanto internacional como de los grupos civiles de la capital y de los grupos étnicos en las regiones debido a la alianza que sostenía con el ejército y el budismo radical que la llevó a cubrir la represión militar del oeste, por otro lado, ciertos sectores militares desconfiaban de sus intentos de desmilitarización. En ese contexto surge la figura de Min Aung Hlaing que ahora lidera el proceso. Fowdty (2021) pone el acento en el hecho de que la Consejera destituida se recostaba en occidente y el ejército tiene una larga tradición pro-china.

## **Una economía pobre que crece**

El modelo funcionó muy bien en los 90s con tasas de crecimiento del PIB per cápita que rondaron el 5% hasta superar el 12% en 2000, niveles superados casi exclusivamente por China. En 2010 seguía en el 9%, entre 2013 y 2014, al 8,5%, de 2015 a 2017 el promedio ronda el 6%; en 2019 rondó el 2%.

Al final de este “exitoso”, Myanmar presenta una estructura económica fuertemente primarizada, el sector agrícola representaba en 2014 el 28% del PBI, en él está empleada la mitad de la población; la minería representa el 7,3%. De a poco la industria de bajos salarios aumenta la importancia, el sector en total alcanza casi el 20% (Oficina Económica y Comercial de España en Bangkok, 2016).

La actividad agrícola principal es el arroz, que se concentra en el delta del río Irrawaddy pero está disperso por todas las regiones y es el alimento principal. Es el sexto productor mundial y le vende el 80% a China; este cultivo es realizado por productores pobres, dueños de parcelas de 2 o 3 hectáreas, tecnológicamente atrasados. Y hay graves problemas de infraestructura de todo tipo (Naing, Kingsbury, Buerkert, Finckh, 2008; IRRI, 2013).



También en el delta están la caña de azúcar, el algodón, el cacahuete y palma, que fueron producidos históricamente en plantaciones por empresas públicas pero en la actualidad avanza el capital extranjero o la elite local. Villadiego (2012) menciona la resistencia a través de la creación del Movimiento por los agricultores, pero éstos no parecen ser un actor decisivo.

En el norte se ubica la actividad forestal, especialmente teca y luego caucho, la mitad destinada a China, que sigue a cargo de una empresa estatal, aunque están entrando nuevas inversiones (UN Enviroment, 2018).

Al este hay otra lógica. Allí hay arroz y la ganadería doméstica, pero es muy importante el opio, Myanmar es el segundo productor mundial después de Afganistán. Las comunidades están organizadas históricamente mediante la propiedad individual o con propiedad colectiva y una lógica jerárquica propia (Leach ,1977). También, muchas veces fuera del alcance del gobierno nacional e ilegalmente se produce teca y palo rosa para vender en China, en la frontera

Sin embargo, la minería, especialmente la explotación del gas, es el sector de mayor crecimiento de los últimos años (Mining technology, 2019). De todos modos, la influencia del gobierno nacional (en el gas a partir de la estatal MOGE) se mantiene y las firmas se quejan de la lentitud de los permisos.

Las reservas on y off shore de gas más importantes están en el oeste, entre Sittwe y Rangun, por eso se dice que la situación de Arakán se relaciona con este negocio. Las firmas extranjeras presentes en la región son además de la estatal, Total (Francia), Petronas Carigali (Malasia), China National Petroleum Corporation, Shell, Eni (Italia), Chevron (EE.UU).

También hay mineras en actividad en Mandalay, Sagaing y el oeste de Shan. Al noroeste está la mina Bawdwin, de plata y plomo, que llegó a ser en los años 20s del siglo pasado una de las más ricas. Se privatizó en 2010, se produjeron despidos de más de 1500 trabajadores y estuvo paralizada. Desde 2018 fue adquirida en un 51% por la australiana Myanmar Metals, aunque una parte de la propiedad quedó en manos de dos mineras locales y el Gobierno. La empresa la publicita como uno de los depósitos más grandes del mundo (Htoon, 2018).

También debe mencionarse la presencia de rubíes especialmente en Mogok, zona originalmente shan pero en la actualidad dentro del distrito de Mandalay. Se trata de una actividad artesanal, realizada en condiciones penosas y con una muy mala paga (incluso un plato de comida). La mina es controlada por una empresa estatal, la Union of Myanmar ya mencionada. Según Jiménez (2009) el país tiene el 90% de las reservas mundiales de esta piedra preciosa y junto a la actividad forestal está sólo detrás del gas y de la agricultura en cuanto a exportaciones.

Es importante además, la minería de jade en Kachin, de igual modo completamente artesanal y controlada por el Estado también desde Mandalay. López Canales (2017) dice que entre lo legal y lo ilegal, son 30.000 millones de euros al año.

Además debe mencionarse el avance de los proyectos hidroeléctricos, Myitsone, el más grande, con fuerte participación china (Bolesta, 2018).



En el país hay graves denuncias acerca de diversos traslados de población debido a proyectos forestales, mineros e hidroeléctricos (Movimiento Mundial por los Bosques Tropicales, 2000; Free Asia, 2018)

En la industria sobresale el sector textil, la mayor parte en la región costera de Rangún. Son empresas medianas, locales, aunque en los últimos años ha habido un crecimiento de la inversión, especialmente tailandesa. La base de la actividad son los bajos salarios, pero también los incentivos de las zonas económicas especiales (Villadiego, 2012).

El comercio exterior refleja esta estructura, las exportaciones crecen a un promedio del 15% anual, las mismas están lideradas por la exportación de gas (casi el 30% del total), le siguen los textiles con algo más del 10%. Sin embargo, tiene una balanza comercial negativa de unos 6 mil millones y un déficit en cuenta corriente de 2% del PBI. Es interesante observar que las exportaciones se concentran en China (37%) y Tailandia (32%). Dos países de diverso signo político. Luego muy lejos Singapur, India, Japón, Corea del Sur, etc. En cuanto a las importaciones, nuevamente aparece China (30%) y luego Singapur y Japón y Tailandia.

En la IED, Singapur (por las filiales norteamericanas) fue históricamente el principal aportante y en 2015 representó el 61% del total, le sigue lejos China con el 13%. El 62% de la inversión fue para proyectos de gas y el 21% para puertos, queda claro el perfil de país que se va constituyendo.

Si vemos los proyectos realizados y planeados se puede ver la diversidad de intereses: por un lado, el puerto de Sittwe en el estado de Arakán ha sido financiado y construido por el gobierno de India; la Terminal y zona franca de Thilawa, cerca de Rangun fueron realizados por una firma de Hong Kong, con el apoyo del gobierno japonés y la inversión de Mitsubishi, Marubeni y Sumitomo. Italian-Thai Development tiene la ampliación del puerto de aguas profundas de Dawei (al este) y un polígono industrial, también con el apoyo del gobierno japonés, debido a que la zona especial es clave para estos países.

El gobierno chino financia la ampliación del puerto de aguas profundas y un polígono industrial en Kyauphyu, cerca de Sittwe. También hay proyectos chinos de parques eólicos y en bienes raíces. A eso se suma la autopista proyectada desde Mae Sot a Hpa-

an, atravesando al sur de Karen y que en un futuro conectará con el Puerto de Dawei y Tailandia o el tren de alta velocidad que unirá Kyaukpyu y Yunnan.

Un problema que surge, según el artículo IV del FMI es que la IED ha mermado por la finalización de algunos de los grandes proyectos ya mencionados. Ese organismo sugiere subir la presión fiscal y el gasto social. Pero la pobreza de 11 dólares diarios alcanza el 94% y además la pobreza rural es casi 7 veces mayor que la de las zonas urbanas. Los estados con más pobreza son el de Chin, Arakán, las mejor posicionadas son Tanintharyi, Mandalay y Yangon (World Bank, 2018). Ruralidad, etnia y pobreza parecen ir de la mano.

### **Conclusiones. Explotación de recursos naturales al este y al oeste, la industria en el delta**

Como vimos en el capítulo de Tailandia, el territorio que hoy hace de límite con Myanmar estaba habitado por los mon, provenientes del Tíbet, luego arriban los pyu y finalmente los birmanos, que mucho después unifican el territorio en un reino budista. En paralelo iban llegando de China otras etnias, que gozan según la época de cierta autonomía, especialmente al este. Arakán no es dominada hasta casi el siglo XIX. Las últimas dinastías birmanas tienen un enfoque expansionista pero terminan doblegadas, como el caso de China, por los británicos. Birmania se incorporó a la India Británica como provincia. En ese período como se vio para el resto de Indochina, crece la economía impulsada por el arroz, pero también el algodón, la explotación de la madera y las piedras preciosas. Hay una migración hindú y también de musulmanes bengalíes, este último un tema conflictivo porque algunos los asocian a los rohinyas, la suponen una migración reciente y, por ende, sin derechos. El colonialismo inglés se nutre de indios y bengalíes y mucho menos de locales, lo que genera un encono que para muchos explica lo sucedido luego de la invasión japonesa en segunda guerra.

Los británicos, con un país arrasado, impulsan una independencia dominada por la etnia mayoritaria y budista que logra redactar una constitución afin a sus principios, sólo se concede un status especial a los shan y kachin pero no a mon y karen. Finalmente se constituyó un país con una amplia superficie; la población -inferior a la de Tailandia- tiene

una heterogeneidad importante, no sólo porque los birmanos representan sólo un 68%, sino porque hay otras etnias que por sí solas tienen un peso elevado: los shans, los karen, los arakanes y los royhinga, en ese orden. Si bien la mayor parte budistas, justamente los últimos mencionados son musulmanes. Entre las etnias chin, karen y kachin hay una alta proporción de cristianos.

Los siguientes años de democracia serán los de la batalla por la unificación definitiva y de la resistencia, especialmente Karen y luego –como reflejo de lo que pasaba en China- de los shan. Desde los 60s y hasta 2011 gobiernan directa o indirectamente los militares, con un discurso nacionalista birmano. La única diferencia es que el país empezó a abrirse, aunque parcialmente desde los 90s.

En lo que hace a los conflictos regionales, se fueron consolidando desde los 70 los grupos armados de base étnica incluso administrando sus territorios, y se sientan las bases del conflicto royhinga. En los 90s, la estrategia del gobierno es dividir a los grupos y avanzar en un tratado de paz, luego de idas y vueltas, para 2007 el país parece calmo. Luego el grupo guerrillero Karen se fragmenta, hay una desbandada hacia la frontera con Tailandia, el gobierno logra que muchos ex guerrilleros se integren a la Guardia Fronteriza. En Kachin y Shan e incluso Karen la resistencia sigue siendo fuerte, las grandes ciudades y los campamentos de refugiados son controlados por el ejército birmano, pero hay ciudades que funcionan como centros de operaciones de los grupos armados, con administración propia. A pesar de las elecciones del 2015 siguen los atentados y sigue la represión. Y se inician los traslados de pobladores de las zonas montañosas a la llanura. En paralelo crece el conflicto rohinya en Arakán, probablemente por la presión de la prédica budista más radicalizada y porque el ejército cuida sus propios intereses, la resistencia es débil. Los musulmanes de ese origen siguen siendo apátridas y ya hay 650,000 personas exiliadas en Bangladesh.

Occidente en todo el período –a diferencia de Tailandia, Sri Lanka o el Pakistán de los 2000- pide sanciones graves, Rusia y China las vetan, igualmente en 2012 se avanza con penalidades. Como en otras partes, el acercamiento a China molesta. Luego hemos visto los esfuerzos por mejorar el vínculo con EEUU, Europa, India y Japón, lo cual se corona con las elecciones del 2015. Igualmente, los organismos internacionales denuncian que sigue intacto el poder del ejército y la represión de los activistas políticos. En 2019 Arakán

vuelve a enfrentar el país con occidente y desacredita a la Premio Nobel gobernante, acusada de estar negociando con el ejército, que tampoco confía plenamente en ella. El proceso termina en el golpe de febrero 2021.

Lo que sí ha sucedido es que en la nueva etapa iniciada en 2016 se inician las privatizaciones y la apertura hacia la IED, especialmente en el gas en el oeste y en sector textil en la costa de Rangún, de bajo salario. Las políticas descritas en un contexto de apoyo chino, de una mejora de la imagen internacional desde los 2000s y una cierta paz controlada por el ejército, impactaron en la explotación de las grandes reservas de gas, ubicadas el este, justamente en Arakán, allí entraron las principales firmas multinacionales del sector. Lo mismo en el resto de la minería y en el sector forestal. También han crecido los proyectos hidroeléctricos, especialmente con la presencia de China. Hay denuncias de traslados de la población para el desarrollo de estos proyectos. El arroz aun es la base de la alimentación de buena parte de la población rural, y el opio sigue vigente.

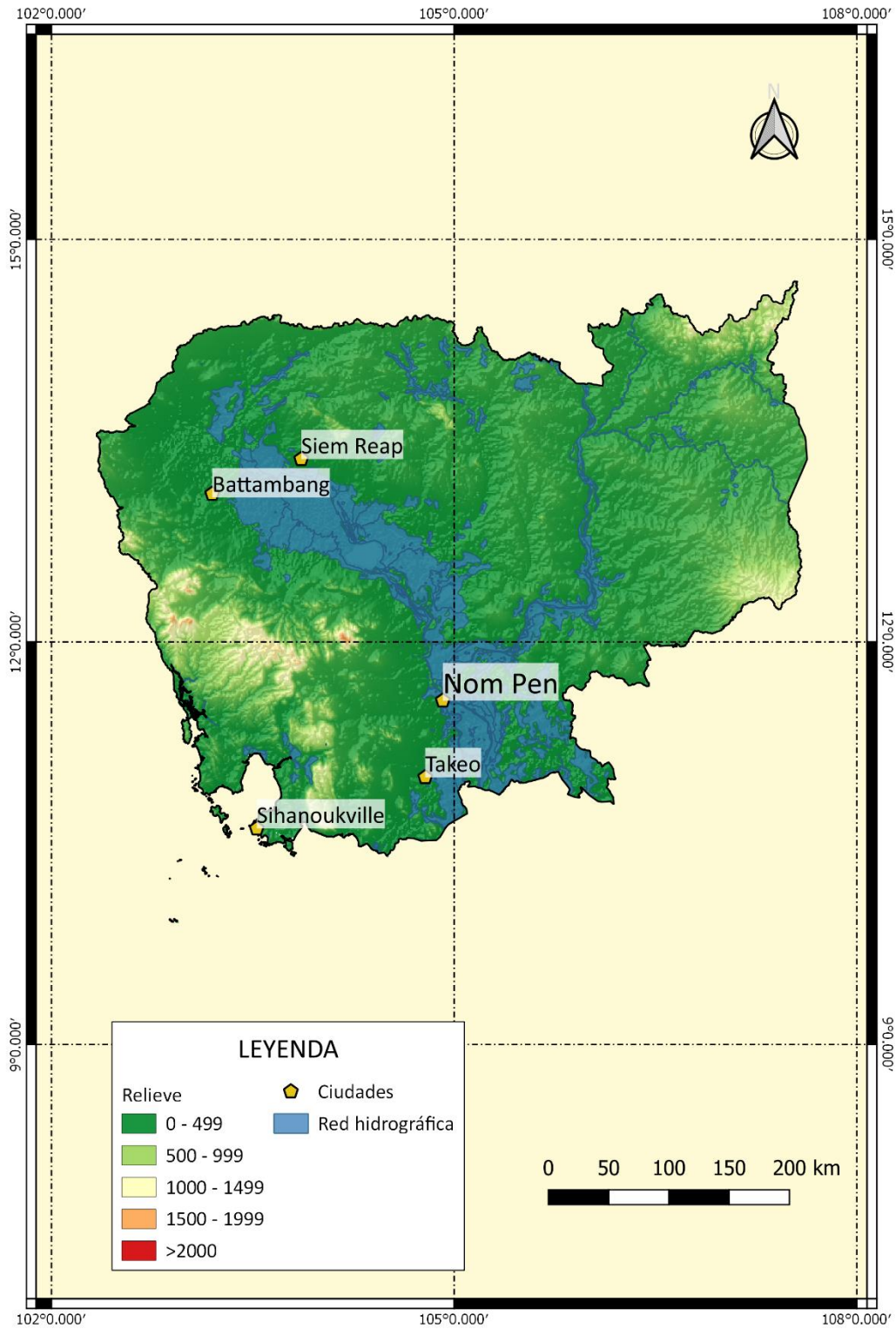
Este proceso que permitió lograr altísimas tasas de aumento del PBI ha sido motorizado por la IED, en la que Singapur tiene una larga historia, pero China viene creciendo en los diversos sectores mencionados y en la infraestructura, además, es por lejos el principal destino de las exportaciones y origen de las importaciones. Sigue siendo una economía muy vulnerable y con alto nivel de pobreza. Sólo en el delta y en Mandalay se ve una modernización limitada, en el resto del país y sobre todo en los estados fronterizos, la situación es muy precaria en todo sentido.

## **Capítulo 5. Camboya**

### **Un pequeño territorio**

Al este de Tailandia, como encerrada por ésta y Vietnam está Camboya, con una superficie de 181.040 kms<sup>2</sup>. En esa frontera están las elevaciones Dangrek al norte y de los Cardamomos y del Elefante en el sur. En el este, límite con Vietnam, la meseta. Las llanuras bajas, atravesadas por el Río Mekong, son la región más densamente poblada, donde está la capital. El clima es tropical, al norte hay temperaturas más suaves.





## **Los principados jemers, la monarquía camboyana, la Unión Indochina y la independencia**

Vimos en el capítulo de Tailandia los antecedentes históricos principales. También que el imperio Jemer, con capital en Angkor tuvo su auge en los siglos XII y XIII, en ese período la monarquía se hace budista. Por entonces dominaba las actuales Camboya, Tailandia y Laos. Usurpada Angkor por los siameses, éstos ocupan occidente, funcionando como un protectorado porque no se destituye a los monarcas de origen jemer; a oriente se constituye el imperio de Annam. En el XVI, tanto españoles como portugueses intermedian para que los jemer mantengan cierta autonomía y en cambio logran introducir el cristianismo (Mariñas, 1969).

Según el relato de este autor, entre mediados del siglo XVIII y el siguiente, los príncipes jemers fluctúan entre Siam y Annam. Entre 1841 y 1845 se produce la guerra siamés-vietnamita, justamente por este territorio, en la paz firmada se establece que Camboya queda como un protectorado compartido por ambos imperios.

En la segunda parte del siglo XIX Francia penetra en Laos, Camboya, Vietnam y asume la protección de la Cochinchina (el sur de Vietnam), desde entonces se acrecienta la disputa por Battambang y Siem Riap.

En 1887 se constituye, con el rechazo de la monarquía y la élite local, la Unión Indochina, formada por Camboya y Vietnam. En Camboya gobierna un general residente que fue adquiriendo cierta autonomía y poder (Blaya, 2014). En 1896 como vimos en otro capítulo, se firma un tratado que beneficia a Francia. En 1904 se ratifican los límites, los intentos diplomáticos del Reino Unido son infructuosos y Siam pierde definitivamente Camboya (Murdoch, 2008). Por entonces se suprime al menos formalmente la esclavitud por deuda, pero subsiste la gran dependencia de los prestamistas y además los campesinos debían seguir trabajando 90 días anuales en proyectos de obras públicas (Blaya, 2014).

Durante este período se expande una burocracia con franceses en los puestos altos, más vietnamitas que camboyanos en los cargos estatales inferiores y en las profesiones liberales, así como chinos en el comercio y los bancos. El modelo nos hace acordar a la colonización de Myanmar, dominada por ingleses e indios.

La década del 20 como en todo Asia, fue muy próspera tanto para el arroz como el caucho y el maíz. Eso permitió la construcción del FFCC desde Phnom Penh hasta Battambang. La bonanza parece terminar con la crisis del '29. Luego ya se produce la invasión japonesa y con ella el regreso de Battambang y Siem Riap a Tailandia

Luego de la contienda Francia designa al príncipe Sihanouk, supuestamente adicto, acercando el modelo a lo que se esperaba de Tailandia. Éste será un actor central, considerado Padre de la Independencia, será dos veces rey y también primer ministro (Brittanica, 2020). Durante la Guerra de Indochina hasta 1954 como rey, mantiene la neutralidad, por eso no se alineó en 1951 con la SEATO impulsada por EEUU, que de todos modos no intervino nunca directamente sino hasta los 70s (Leifer, 1962). En ese período se desarrolla internamente una resistencia anticolonialista guiada por el Viet Minh.

En ese año 1954, la conferencia de Ginebra otorga la independencia a Camboya (con los territorios de Battambang y Siam Reap) del mismo modo que a Laos y a los dos Vietnam. El rey procede a solicitar el retiro de las tropas del Viet Minh de Camboya y se establece una monarquía parlamentaria (López González, 2017; Carpintero García, 2018). Al año siguiente Sihanouk abdica en favor del padre y crea el Partido Sangkum con el que gana las elecciones, asumiendo como Primer Ministro..

Franco (2017) plantea a partir de un importante relevamiento bibliográfico que como Laos y Vietnam, Camboya salía de la situación colonial con una economía de base rural, poca infraestructura y alto nivel de pobreza, junto a una seria falta de integración regional lo que generaba divisiones étnicas y religiosas peligrosas que se sumaban a los problemas fronterizos. En Camboya en particular estaban las disputas de Battambang y Siam Reap, y la del templo PreahVihear, ambos con Tailandia. Internamente, el rechazo histórico hacia chinos y vietnamitas por parte de los jemers, debido al maltrato sufrido durante la colonia.

### **Camboya hacia el desastre**

En esos años 60s el partido del rey devenido en Primer Ministro, el Sangkum aglutinaba a monárquicos, a la nueva burguesía y a una izquierda moderada, pero el fuerte apoyo popular provenía de los campesinos y los monjes budistas de los poblados rurales. Se



mantiene la misma política de neutralidad de la década anterior y hay un acercamiento con China. Se nacionaliza la banca y el comercio exterior.

La oposición pro occidental, los Khmer Issarak no lograban constituir una masa crítica y eran perseguidos. El Partido Comunista perdió peso y se dividió, de a poco resurgió especialmente en el campo como Partido Comunista de Kampuchea (PCK), alejado de la URSS y con algún vínculo con China y Vietnam. Según Alegre López (2017) Pol Pot, su secretario general se inspira en la revolución cultural de Mao, pero desconfía de China.

En 1965 Camboya rompe relaciones con Estados Unidos debido a las incursiones –luego bombardeos- que éste realizaba desde Vietnam (Lum, 2007). La derecha va ganando espacio y al mismo tiempo en 1967 hay una revuelta campesina impulsada por el PCK. Además de los problemas políticos, es claro que luego de 16 años de independencia el país había crecido poco, seguía teniendo un neto perfil agropecuario, basado en el arroz y la pesca; además, con la ruptura con EEUU cayeron las exportaciones y el país comenzó a endeudarse. Excepto el puerto de Sihanoukville, el progreso se concentraba en las ciudades. Este autor igualmente dice que el nivel de vida del campesinado era superior al de Tailandia o Vietnam (Franco, 2017).

En medio de esta coyuntura, en 1969 se intenta un acercamiento con EE.UU. Camboya entra al FMI y al Banco Mundial, pero el distanciamiento era irremediable. En el año 1970 hay un golpe militar encabezado por Lon Nol con el apoyo de la elite local y para algunos autores, de los EEUU (Sánchez Hernández, 2008). Camboya se alineó a la política norteamericana, a cambio recibió un apoyo financiero importante, la economía mejoró esos años. Un tema importante es la persecución interna de este gobierno a vietnamitas y chinos. Y el otro gran tema es ese mismo 1970, el bombardeo sistemático de EEUU a la frontera camboyana donde se refugiaban los mas de 2 millones de refugiados norvietnamitas. Es ese año en que se considera que Camboya entra a formar parte directamente de la guerra de Vietnam.

Para enfrentar al general golpista se forma el Frente Nacional Unido de Kampuchea (CNUF) con los leales al rey, el PCK, el Khmer Krom y ex miembros del Khmer Issarak. En 1973 el PCK, ya llamado Jemer rojo (JR) era el grupo más fuerte (Alegre López, 2017).

Según el relato de dicho autor a quien hemos seguido, por entonces, la guerrilla rompe con Vietnam, por lo que se produce un acercamiento con China que los diversos autores debaten en cuanto a la lealtad de este vínculo y su duración. Uno de los elementos claves del programa de gobierno era la austeridad y el fin del sistema de endeudamiento, se valora al campesino originario respecto a las elites (en este sentido cortando horizontalmente al pueblo jemer) y se propone la propiedad colectiva de la tierra. Rememoran el imperio y además cuentan con el apoyo del rey en el exilio.

Desde entonces el JR fue liberando zonas, imponiendo una disciplina de trabajo y tomando represalias contra la elite (especialmente los prestamistas), también se denunció el enañamiento con vietnamitas y con los musulmanes del pueblo cham. Los combates y la toma de la capital en 1975, fue muy cruenta. Se propició un éxodo al campo para reforzar la colectivización y un plan de irrigación importante, aunque muy cuestionado técnicamente. Las diversas fuentes acusan como ya sabemos al gobierno de Pol Pot de realizar traslados de la población, ejecutar a opositores, etc.

La experiencia no duró mucho, en 1979 el ejército vietnamita entró en Phnom Penh. Un antiguo joven jemer rojo, Hun Sen ahora aliado a Vietnam asume el cargo de primer ministro en 1981; en medio de la crisis humanitaria se organizan centros de refugiados en la frontera con Tailandia donde subsiste allí la vieja guerrilla y también hay una resistencia pro occidental disconforme con la salida lograda<sup>47</sup>.

De 1985 a 1989 comienza a desregularse la propiedad de la tierra y a privatizarse algunas empresas industriales y de transporte. El país mantenía el mismo perfil rural ya mencionado (Lacalle Acedo-Rico, 2014).

Vietnam abandona el país en 1989, ese año se registran casi 900 muertos aun. Luego de una década de enfrentamientos con la guerrilla sigue gobernando Hun Sen. Dos años más tarde el partido monárquico Funcinpec, el Frente de Liberación Nacional del Pueblo Khmer y el Jemer rojo firman los Acuerdos de Paz de París en el que se establecen los lineamientos de una monarquía constitucional y una democracia pluralista y llega la misión de paz de la ONU. En 1991 vuelve y es repuesto el rey Sihanouk. Luego de las

---

<sup>47</sup> Éstos llegaron a tener una capital paralela en Pailin hasta 1994

elecciones de 1993 co-gobierna su Funcipec y el PPC, pero ya desde 1995 comenzaron los desacuerdos<sup>48</sup>. La violencia seguía y en el año 1996 hay una amnistía decretada por el rey, luego se da marcha atrás y se la limita pero el número de muertos ya había bajado fuertemente. A principios de 1997, la alianza estaba deshecha (Ponniiah, 2018).

En esta etapa, hay una liberalización económica aun más profunda. En 1995 firmó el Acuerdo del Mekong que creó la Comisión del Río Mekong con Camboya, Laos, Tailandia y Vietnam como miembros. Y ASEAN comenzó a discutir el ingreso de Laos y Camboya, al año siguiente el país sería admitido y suspendido.

Mientras, el país recibe el apoyo especialmente de Japón, Estados Unidos Francia y Alemania en la forma de donaciones y hay un aumento de la IED de origen taiwanes, de Malasia, Hong Kong, Vietnam y Tailandia. Y también de China que, de buena relación con el rey desde los 60s, se va transformando en el mayor inversor, especialmente en la industria textil. Durante y después del conflicto de 1997, ya negociando con Hen Sen, China mantiene un rol fuerte, aunque inestable (Allen Chen, 2019)

## **El poder de Hun Sen**

El 1997 se dirime el problema entre Hun Sen y el príncipe Ranariddh<sup>49</sup>, uno de los hijos del rey, con un enfrentamiento armado que termina con la derrota del príncipe y la represión contra los monárquicos. Muy pocos niegan que haya sido un golpe de estado. Se habla de 35000 refugiados durante ese año. La ayuda japonesa y estadounidense es suspendida y los donantes proponen un proceso de paz.

El gobierno apresa a Pol Pot que muere en prisión en 1998, la ofensiva termina al año siguiente. Ese 1999 el gobierno acepta constituir un Tribunal para juzgar los delitos cometidos, tardan 7 años en emitir las primeras sentencias porque aducían no tener fondos. Thayer (2009) muestra los debates entre fiscales para hacer ver lo complejo del tratamiento judicial de los detenidos. A Alegre López (2017) la actitud del gobierno le parece sospechosa.

---

<sup>48</sup> Su hijo Ranariddh es primer Ministro y Hun Sen lo secunda formalmente

<sup>49</sup> Los países donantes aun sospechan de vínculos entre Ranariddh y el jemer.

Con el triunfo por las armas de Hun Sen se termina una época de violencia abierta, desde 1999 no se registran muertos en combate (Uscd, 2021). Se podría decir de ella que tal vez antes de llegar a la capital y organizar el gobierno central, los jemers rojos contaban con el apoyo de diversos sectores de la política y la intelectualidad mundial, especialmente por su carácter antiimperialista. Luego las opiniones comenzaron a dividirse como en tantos otros casos entre quienes aceptaban y quienes no, los relatos que acabamos de describir sobre el régimen. Luego de la intervención de Vietnam, la experiencia perdió aun más apoyos. Naturalmente desde los sectores marxistas anti soviéticos se plantea que fue una revolución con fuerte apoyo campesino, que se enfrentó y castigó a una elite que históricamente había sometido al pueblo, que estructuró la economía, generando incluso una incipiente industria y una infraestructura, pero que estuvo muy presionada tanto por los EEUU como por la URSS, que finalmente los juicios fueron fraguados (Kelen, 2015). No podemos en estas páginas desarrollar la controversia.

De todos modos, es importante decir que de esos 20 años surgió una figura excluyente Hun Sen, que maniobró para disciplinar a todos los sectores en disputa, incluso desactivó el poder que tenía el príncipe en el ejército, giró hacia occidente y se mantiene en el gobierno hasta hoy. Aunque la controversia con los monárquicos y la inestabilidad política seguirán presentes.

En 1998 el príncipe retorna a Camboya para ser candidato en las primeras elecciones que se realizaban desde la de 1993. Gana Hun Sen, la oposición denuncia maniobras fraudulentas, las manifestaciones son reprimidas. Ganó el CPP, pero Funcinpec obtuvo una importante cantidad de bancas y el Partido de Sam Rainsy<sup>50</sup> sacó una interesante minoría. Peou (1998) valoraba el hecho de que las elecciones de 1998 se habían organizado sin injerencia extranjera pero dudaba de la transparencia. Occidente está dividido pero Asean parece dispuesta a apoyar el proceso.

---

<sup>50</sup> Rainsy es un político apoyado por el sindicalismo y con cierto apoyo popular (Lawreniuk, 2020; Vicheika y Baliga, 2020). Rainsy había estado preso en 1997, volvía a estarlo y luego era nuevamente amistiado y vuelve a ser perseguido en 2008. En 2010 es condenado a 10 años de cárcel estando en el exilio (Refworld, 2010). En 2013 fue perdonado en el contexto de nuevas manifestaciones de la oposición representada por el Partido Nacional de Rescate de Camboya (CNRP), pero luego vuelto a procesar. Dicho partido fue disuelto en 2017 por la Corte Suprema (BBC, 2019).

Finalmente se instala un nuevo gobierno de coalición con los dos líderes, con Hun Sen a la cabeza (Peou, 1998). En 2002 se realizaron las primeras elecciones locales, en 2006 por primera vez se votó para la Asamblea Nacional, con una norma muy restrictiva. Por entonces se reafirma la presencia en la oposición de Sam Rainsy y se inicia todo el camino de éste entre la cárcel y el exilio. En 2008 se produjeron las cuartas elecciones generales. El CPP obtuvo 90 bancas contra las 14 del Partido de Sam Rainsy, el partido monárquico fue dividido al comicio y obtuvo solo 5 escaños. Thayer (2009) dice que todo sucedió en un clima hostil sobre la oposición pero también que los observadores internacionales prácticamente no presentaron objeciones.

El mencionado autor refiere que a partir de allí China anunció un paquete de inversiones para construir varias represas. Al año siguiente se estableció la zona económica de Sihanoukville con inversión china<sup>51</sup>. Y en este período mejoró el vínculo con los Estados Unidos, incluso con una visita del el subsecretario de Estado. Hun visitó Vietnam y firmó acuerdos de tránsito y de intercambio de información.

En las elecciones del 2013, el partido gobernante obtuvo una leve ventaja sobre el Partido Nacional para el Rescate de Camboya (PNRC) una coalición comandada por Rainsy. Según la oposición se trató de un nuevo fraude, por lo que hubo una sucesión posterior de manifestaciones. (RT (2013). A inicio del año siguiente los sindicatos textiles llamaron a varias marchas por un salario de 160 dólares, el gobierno prohibió estas protestas por un tiempo pero luego las permitió nuevamente y éstas continuaron (EFE, 2014). Ese año 2014 se produce una seguidilla de detenciones.

En las de 2018 el PPC ganó con el 80%, asegurándose algo menos del 75% de las bancas. El Partido PNRC había sido disuelto y Rainsy encarcelado y luego exiliado. La participación del pueblo ascendió al 80,49%, muy por encima de las del 2013. Luego de las mismas Estados Unidos y la Unión Europea prometieron sanciones (Almoguera, 1018). Como en otros casos, coincide con el mayor acercamiento de China y también puede relacionarse con el apoyo norteamericano a Tailandia en la cuestión ya planteada del templo de PreahVihear.

---

<sup>51</sup> A la par, Camboya apoyó los reclamos de china en la disputa territorial del Mar del Sur de China.

Peou (2018) parece un buen exponente del enfoque cuando plantea la hipótesis de que el CPP ha fortalecido su alianza con el ejército y las fuerzas de seguridad y ha partir de eso ha logrado un mayor control de las instituciones, especialmente el poder judicial, también controla y reprime los medios (Peou, 2018). Amnesty Internacional (2017) denuncia los juicios contra periodistas. Los informes también mencionan el tema –como en Tailandia- del turismo sexual, en 2008 se aprueba una legislación represiva para enfrentar este tipo de explotación (Ameco, 2010). OHCHR (2019) plantea que la actividad sigue, el gobierno hace caso omiso de la situación y al mismo tiempo no logra impedir los abusos de las fuerzas de seguridad que se siente amparada por la normativa.

En lo que hace a la problemática se mencionan las expulsiones de campesinos por las concesiones de tierras. Es que a partir de la liberalización económica se registra el avance de proyectos mineros, hidroeléctricos y forestales sobre tierras donde viven campesinos y en bosques comunitarios (WRM, 2015)<sup>52</sup>.

El otro es el tema racial, especialmente la violencia contra camboyanos de padres vietnamitas en la frontera con ese país (generalmente campesinos o pescadores, los llamados peyorativamente yuon). La cuestión se complica porque desde 1996 esta población debe renovar la residencia cada dos años con testigos de que dicha residencia se cumple. Casi no se otorgan nuevas ciudadanía (Committee on the Elimination of Racial Discrimination – OHCHR, 2019). Esta gente va y viene al país de los padres, para ir al mercado, a la escuela, incluso en busca de empleo. En Vietnam sucede lo mismo para el caso inverso (Visser, 2019).

Los informes también mencionan la discriminación contra los montañeses y contra la minoría musulmana de etnia kola (los shan de Myanmar). En cuanto a los montañeses, es un grupo cristiano de origen vietnamita que en su momento fue acusado de haber colaborado con EEUU en la lucha contra el régimen comunista de Vietnam. Fueron reprimidos de nuevo en 2004 en su país y por eso escaparon; Camboya, a solicitud de Vietnam, los ubicó en centros de detención y los va deportando; han dado muy pocos

---

<sup>52</sup> Si bien hay infinidad de casos, hay uno sorprendente: el de la tala ilegal de Vietnam Rubber Group (VRG). Global Witness (2015) demostró que esta firma había podado sin permiso 50.000 hectáreas de bosque para plantar caucho, a eso se suman las 100.000 hectáreas concedidas legalmente. Un panel internacional del Forest Stewardship Council le quitó la certificación y multó al gobierno.

documentos de refugiados (Asia news, 2015; Crane, 2015). Respecto a los pocos kolas provenientes de Myanmar que quedan -asentados en Pailin-, no hemos encontrado disputas ya que el grado de asimilación ha sido grande.

Mientras occidente le da la espalda, desde 2013 la relación con China crece, incluso parece avanzar un intento de acuerdo de libre comercio (Chan, 2020). Además de las grandes inversiones en el sector textil, en las represas, en el turismo, especialmente en Sihanoukville, en 2019 durante una reunión de ambos primeros ministros, se anunció que China daría casi 600 millones de dólares a Camboya como ayuda hasta 2021, además aumentaría las compras de arroz para compensar las restricciones europeas a ese producto (La Vanguardia, 2019). Según Polo (2015) Camboya estaba interesado en que China invierta en su infraestructura de riego, pero no hemos encontrado proyectos al respecto.

RT (2017) decía que el Gobierno camboyano respondió a las críticas por el cierre de un medio diciendo que los EE.UU. habían contribuido a la llegada al poder del jemer rojo, y que Camboya no necesita que le digan qué significa la democracia y la soberanía. Xinhuanet (2017) menciona un discurso de Hun Sen en el cual el líder dice que el país se ha apegado siempre a la democracia liberal multipartidista porque hay muchos otros partidos además del CNRP, pero el medio chino reconoce en el texto del artículo que este partido es el principal rival del gobierno. Para Xinhuanet (2018) el de Rainsy se trata de un exilio autoimpuesto y el medio aclara que la decisión de la Corte Suprema de disolver el CNRP se debe a la necesidad de enfrentar un intento de golpe. Xinhuanet (2019) publicaba la celebración en Camboya del Día Mundial de la Libertad de Prensa diciendo que el gobierno llamaba a luchar contra las noticias falsas.

Bong (2019) refleja el pensamiento de occidente y dice que China apoya al gobierno autoritario de Camboya y éste acepta el control económico chino y se pone de su lado en las disputas internacionales. Según los medios occidentales, la prensa china valora el vínculo con Camboya porque puede importar productos primarios y realizar inversiones en el sector industrial y en los servicios (Tiezzi, 2020). El mismo debate que en todos los países.

## La tercera generación de tigres

La economía y la estructura social eran en Camboya hasta los 90s eminentemente rurales. La gran transformación como vimos, empieza a producirse en 1993, sufre primero la crisis de 1997-1998 y la inestabilidad política mencionada, luego se inicia un proceso de crecimiento sostenido, motorizado por la IED en los grandes proyectos extractivos y en el sector textil especialmente, con tasas del 9% promedio anual durante los años 2000s, hasta la crisis global de 2008 (Open Development Camboya, 2016). Como en toda Asia, luego de la crisis, los niveles de aumento del PBI se han morigerado, pero siempre alrededor del 5%. Veremos que a pesar de las quejas acerca del modelo político, Camboya se ha transformado en una plataforma de negocios para todo el mundo.

Según la OEyCE (2015) el PBI se compone de un 29% del sector agropecuario (pero que emplea el 80% de la población), un 32% del sector industrial, la energía y la construcción, entre los servicios, la rama más dinámica es el turismo.

En los valles del río Mekong, sobresale el arroz, especialmente. Según los datos de Diepart (2015) en este cultivo predomina la pequeña explotación (tamaño promedio de 1,6 ha), el 73% para la subsistencia. Los cultivos alternativos son el maíz y la mandioca. El caucho y la palma aceitera –el arroz también- se ha ido dispersando gracias a los desmontes.

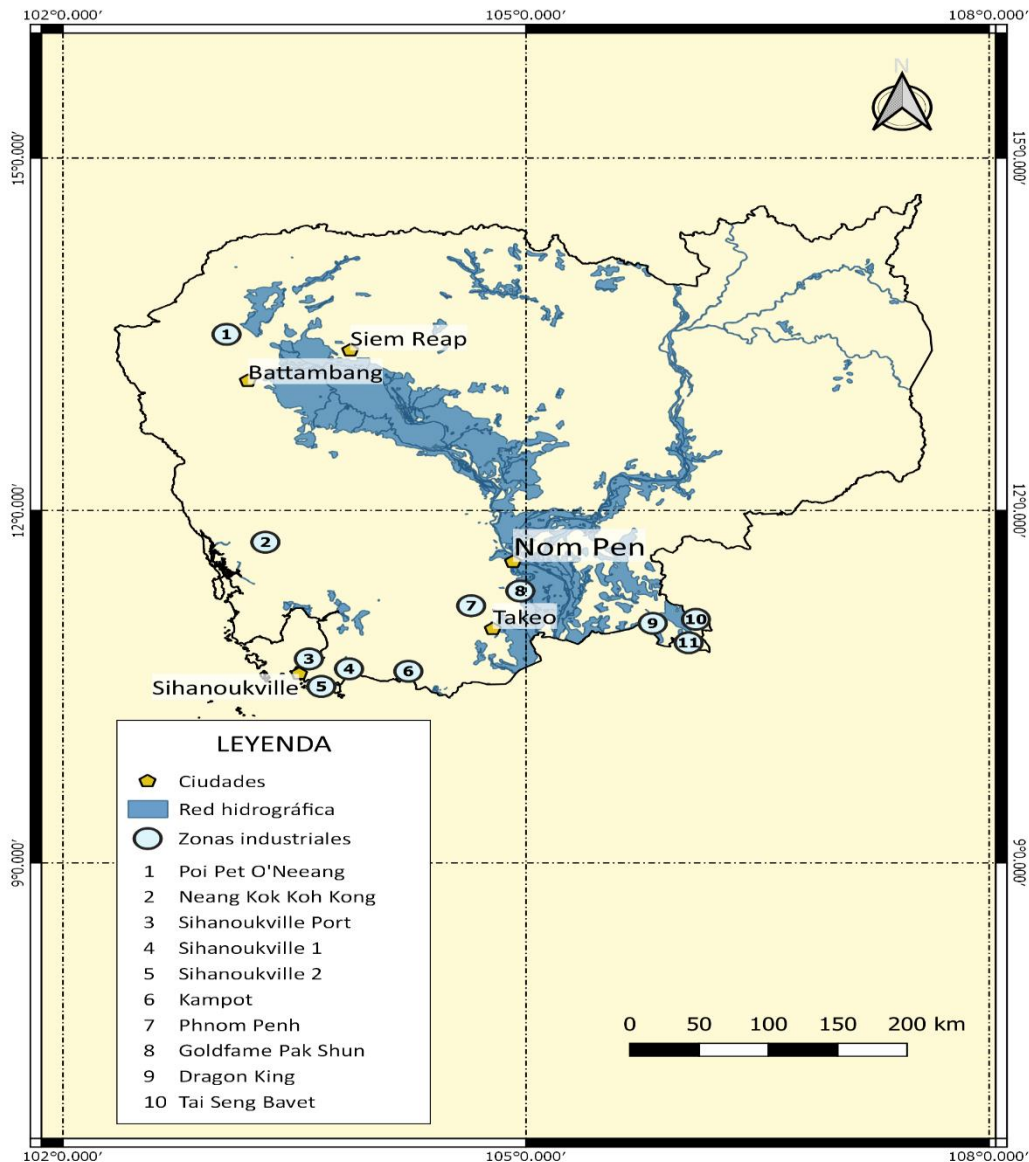
La actividad forestal está en todo el país, pero especialmente en el este, representan casi el 50% del suelo total. Los bosques pertenecieron históricamente a las comunidades, como fuente de alimentos, medicamentos, forraje para animales, apicultura. Si bien están protegidos legalmente, hay una puja con contrabandistas (muchas veces el propio ejército o funcionarios del gobierno) y en los últimos años, con las concesiones iniciadas en los 90s y profundizadas en los 2000s con una nueva normativa que generan más concentración a favor de los grandes propietarios, la elite política y las grandes inversiones (Diepart, 2015). La contracara, según Diepart, Ngin, Oeur (2019), ha sido el desalojo de 2000 a 2013 de 770.000 personas en aproximadamente 350 subregiones. Y el problema se hace más serio desde que en 2012 se firmaron 286 contratos relacionados con proyectos de gran escala, aunque luego de una revisión motivada por las protestas



quedaron 255, con un total de casi 1,5 millón de hectáreas que se suman a las anteriores 7 millones.

Como consecuencia hay un aumento de las migraciones internas. La población campesina está cada vez más cercada, como en Tailandia, trabaja en las plantaciones con sueldos miserables o sigue en el arroz o algún cultivo alternativo que debe vender a los mismos que quieren desalojarlos; y viven en contextos de graves deficiencias en cuanto a la infraestructura y el equipamiento. En aquel capítulo la lógica ha sido suficientemente analizada y aquí es similar.

En cuanto a la industria, la misma está dominada por el sector de la confección y el calzado pero hay un impulso a otras ramas de ensamblaje a partir de las zonas industriales. Éstas se distribuyen entre Siem Rep al centro y el centro sur, en la costa y el puerto. Como una réplica de la orientación del país, casi no hay actividad industrial en el centro-norte y en la frontera con Vietnam, país que también se ha desarrollado en el sector textil del mismo modo.



El sector textil de todos modos es clave. Las empresas son mayoritariamente mediano-grandes y propiedad de firmas de China, Hong Kong y Taiwán, pero también se han transferido otras de origen europeo (Gronkvist, 2018). Según Ilo (2015) hay 640 fábricas y unos 600.000 trabajadores, 86% de los cuales eran mujeres jóvenes. Vimos en el capítulo 2 que en 2015 el mayor salario pagado por estas ramas era de 125 dólares, similar a Pakistán, menos de la mitad de China, pero el doble de Sri Lanka y Bangladesh. El principal destino es la UE con el 42%, le sigue Estados Unidos con el 34%. Por eso llamó la atención que la UE haya cumplido la amenaza de retirar

preferencias arancelarias bajo el esquema comercial Todo Menos Armas (La Vanguardia, 2020).

Las exportaciones totales están influidas por esta rama industrial aunque ha crecido relativamente el arroz molido, el caucho, el pescado, y la madera<sup>53</sup>. Los destinos son variados, Camboya es funcional al mundo. Por el contrario, el 40% de las importaciones provienen de China, un 25% son de Singapur. La balanza comercial es deficitaria en unos 3 mil millones de dólares (un 17% del PBI), especialmente con esos dos países, la deuda externa se eleva al 50% del PBI. La situación fiscal muestra un déficit leve, 1,5% por el ajuste emprendido luego del 2008. Se trata de una economía vulnerable.

Este proceso descripto está motorizado como en los otros países por la apertura. Según los datos relevados por Vireak (2019) las IED crecen anualmente, por eso el de 2019 es el máximo. Las mismas se focalizan en la industria, bancos y seguros, aunque los flujos son 5 veces más bajos que los recibidos por Vietnam, por ejemplo. En la actualidad China es el primer origen con el 26% del total, focalizadas en la industria textil y también en la construcción y el turismo (Allen Chen, 2019). En cuanto a la infraestructura, se menciona la finalización de la represa de Kamchay, la más grande, que significó un costo de \$ 280 millones de dólares financiados por el gigante asiático y al que se opusieron campesinos y ambientalistas.

Además, ha invertido en el puerto de Sihanoukville en el sudoeste y se inicia la ruta que une esta costa con Phnom Penh, por casi 2 mil millones de dólares (Para Pérez, 2019). En esa ciudad y en toda la costa de Preah Sihanouk, según Asia news (2019), los chinos son propietarios de 150 de los 156 hoteles y de 48 de los 62 casinos, la mayor parte de los bares y centros de masajes destinados a los ricos de Phnom Penh y a turistas chinos. El diario del juego (2019) dice que se proyecta una base militar al norte, pero el gobierno la niega. Debe tenerse en cuenta que, si bien es una fuente fundamental de divisas, ha generado un brutal proceso de gentrificación y desalojos rurales. Además, esa ciudad es un centro importante de explotación sexual. En 2018 ha habido manifestaciones fuertemente reprimidas (RFA, 2018).

---

<sup>53</sup> Representan el 79 % del total, llegaron a ser el 91% en 2008

Por lo expuesto en cuanto a la vida rural y el salario industrial y por el ajuste fiscal, el ingreso salarial medio en dólares según OIT alcanzaba los 184 dólares, los de la agricultura, los 107. La tasa de pobreza extrema (1,9 dólares por día) en 2012 incluía al 19% de la población, pero como dice Diepart (2015) incluso los que están por encima, especialmente en la industria, siguen en condiciones muy vulnerables, por eso la de 11 dólares superaba el levemente el 80. Eso se refleja en la esperanza de vida de 65 años, el coeficiente de Gini del 38% muestra los problemas distributivos.

### **Conclusiones. El desarrollo en la costa.**

Camboya surge, como vimos en el capítulo anterior, en el espacio residual de los reyes jemers, entre –y disputado por- los siameses y el reino de Annam. El este de la península fue ocupado con escasa violencia luego por Francia. Junto al futuro Vietnam se constituye Indochina. A diferencia de Siam, que iba constituyendo su propia burocracia estatal, y como en Sri Lanka o Myanmar, los camboyanos iban quedando relegados por actores externos: chinos y vietnamitas eran mejor vistos por los franceses que no parecen haber sido prácticamente resistidos hasta los años 30 en el contexto de una economía muy próspera del arroz y del caucho.

En la posguerra, en medio de una puja entre los movimientos de la resistencia, la designación del príncipe Sihanouk, figura clave hasta hace muy poco, abre el camino como en tantos casos a una independencia “guiada”, aunque con diferencias entre el príncipe y la metrópolis. Pero es recién luego de la guerra de Indochina, en 1954, **logra** la independencia, consiguiendo incluso los territorios en disputa con Tailandia (Battambang y Siam Reap). Nace una nación más pequeña territorialmente que Tailandia, con una población también inferior, del mismo modo que su vecina, homogénea, conformada en un 90% de jemers, budistas, pero un 5% de vietnamitas. Ya desde entonces se visualiza que la economía seguía siendo de base rural a partir del arroz y la pesca, más pobre que Tailandia y que están latentes el rechazo hacia chinos y vietnamitas producto de los procesos descriptos.

Sihanouk intenta una neutralidad que no es bien vista nunca por los EEUU y trata de ampliar su alianza política con un cierto desarrollo de la infraestructura social. Luego del

golpe de 1970, la inestabilidad política, el exilio del rey y el alineamiento con EEUU, desembocará en el triunfo del Jemer rojo y el inicio de un experimento particular que realmente contó con pocos adeptos a nivel internacional. Si bien el modelo de revolución tenía una apariencia de base étnica (con un discurso anti vietnamita), fue una confrontación de clase que de todos modos no logró estabilizar la economía y generar un aumento del nivel de vida, tal vez como lo sucedido en Myanmar. En 1979 entra al país el ejército vietnamita y ubica a Hun Sen, que gobierna desde entonces y hasta ahora en un proceso también inestable en el que comparte inicialmente el poder y las disputas con el partido monárquico pero que en la actualidad ha logrado una hegemonía.

Con muchos años de atraso respecto a Tailandia, pero similar debilidad política y apoyo de los EEUU, Japón, Alemania (como donantes) y la IED de toda Asia, en 1993 se inicia la apertura económica focalizada en el sector textil, es decir, de menor complejidad de su vecina y similar al caso vietnamita. En 1999 ya no había enfrentamientos, sólo subsisten diversos problemas regionales (especialmente en la frontera con Vietnam) que no generan casi disturbios. Desde fines de los 2000s vendrá el acercamiento al gigante asiático.

La persecución al principal opositor y una, supuesta, micro represión –en el contexto del acercamiento con China- parece servirle de excusa a los EEUU para condicionar el vínculo, también como sucede en la vieja Siam.

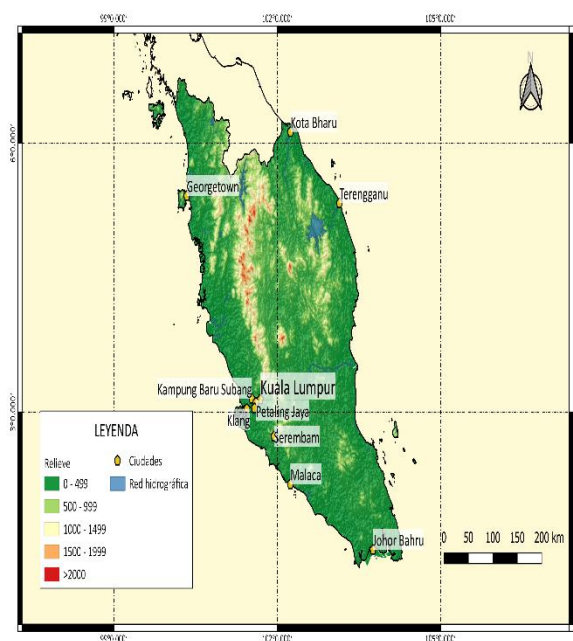
Las políticas descritas permitieron garantizar altas tasas de crecimiento, aunque el resultado es una pobreza enorme en general que duplica la de Tailandia, la esperanza de vida también es inferior. Mientras, en los centros urbanos industriales de la costa, el centro y el sur, el salario medio es inferior al de Tailandia, pero saca a muchos camboyanos de la pobreza extrema; en el montañoso centro-norte y en la frontera con Vietnam, la aceleración de las expulsiones de campesinos por las concesiones de tierras, principalmente para caucho agravan el drama de la pobreza rural. De nuevo, más que un conflicto étnico deberíamos considerarlo de subdesarrollo y desigualdad regional.

## **Capítulo 6. Malasia**

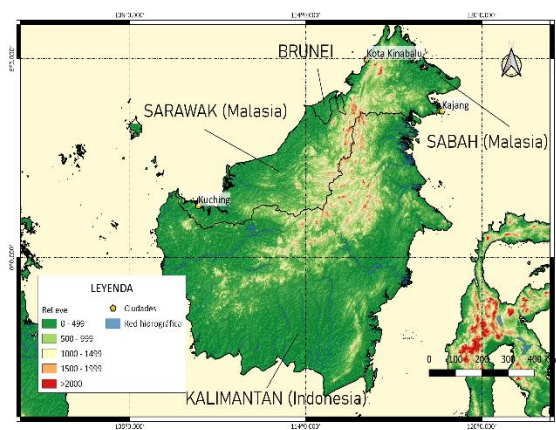
### **Malayos y chinos**

La Federación de Malasia se ubica al sur de Tailandia en la península malaya, con una superficie de 330.252 km<sup>2</sup>. Tiene un tercio del territorio cubierto de colinas y montañas que corren a lo largo. Entre ellas hay llanuras costeras de inundación y terrazas aluviales. Durante el año hay dos estaciones, la monzónica del sudoeste y del nordeste. Se combinan los déficits y los excesos de humedad.

El país tiene una población de algo más de 32 millones, un 80% de ella en la parte peninsular y el resto en Sabah y Sarawak. La capital es Kuala Lumpur, al oeste, con 1.790.000 habitantes, le sigue Johor Bahru, al sur con poco menos. Luego un conjunto de ciudades que forman una periferia de Kuala Lumpur, todas pertenecientes a la provincia de Selangor, con unos 800 mil habitantes cada una: Kajang, a 26 km al sur de la capital, Subang Jaya a una distancia similar, pero algo más al sur, Klang a 32 km pero al oeste, Petaling Jaya algo más chica, entre la capital y Klang; por debajo de 600 mil. Ya fuera de este distrito, está Serembam (Negeri) en el centro sur, Georgetown (Penang) en la isla respectiva y Malaca al suroeste. Al este, en una zona de menor densidad y predominio de lo rural, tenemos Kota Baru (Kelantan) y Terengganu que rondan los 300 mil habitantes.



En el noreste de Borneo, en Sabah la orografía es similar, al oeste, en Sarawak hay una zona costera pantanosa. En esta zona llueve más (Icid, 2000). Allí se erigen los centros urbanos de Kuching (Sarawak) y Kota Kinabalu (Sabah), ambas con una población cercana a los 500 mil.



La población se divide del siguiente modo: un 48% son malayos (tanto originarios como de migraciones posteriores, la mayor parte musulmanes, un 30% de chinos (budistas) y

un 10% de indios, el resto de otras etnias minoritarias (Pérez Bravo y Sierra Medel, 2004). Según otros cálculos, los chinos superan a los malayos, alcanzando el 65% (Statistics Department of Malasya, 2011; Kok-Hin, 2016). Los chinos pueden ser de origen hokkien, cantonés y hakka, y otras minorías como los teochew, hainanese y henghua. La lengua de los primeros es la más hablada entre la comunidad china, además hablan el mandarín (Khor, 2020).

Por lo que plantea la autora mencionada, los chinos han sido tradicionalmente mayoría o están en paridad con los malayos en Kuala Lumpur, Selangor y Penang, es decir el centro rico y el noroeste, Negeri Sembilan (centro sur), y el sud oeste y sur: Malaca y Johor. La costa oriental y Borneo, de perfil productivo rural y petrolero, tiene mayoría de malayos o de otras etnias originarias. Perak y Perlín en el oeste son excepciones por su composición más rural. De todos modos, esta distinción puede hacerse si diferenciamos la ciudad y el campo en cada provincia.

La religión oficial de Malasia es el islam, aunque sólo un 60% de la población es musulmana, un 20% es budista más un 6% de otras religiones hindúes, un 9% es cristiana (OID, 2019).

### **De los semangs a los sultanatos y a la protección británica**

Según la interpretación de Lo Coco (2007), el territorio de la actual Malasia estuvo poblado originalmente por pobladores de origen melanesio, se menciona entre los primeros grupos a los aun sobrevivientes semangs y a un grupo mongoloide que hoy parece encontrarse en los senois. Los primeros según el autor fueron absorbidos por migraciones de austronesios durante mucho tiempo. A partir del siglo VII la región estuvo dominada por Funán pero luego por el reino Srivijaya, con centro en Palembang, Sumatra. Este reino había adoptado una lengua similar a la del sur de la India y Sri Lanka –inicialmente con caracteres pallava- y expandió el idioma por los viajes comerciales. Este es considerado el antecedente más claro del malayo. Tanto los pueblos originarios como los malayos eran animistas.

El arribo del islam, se produce según Moreno (2016) en el siglo XII, pero otros lo ubican a principios del siglo XIV, cuando la península Malaca pasa a ser un gran centro regional en la nueva ruta de los comerciantes musulmanes. La migración proviene de India y Persia, por el Mar Rojo. Malaca se funda en el 1400 y se transforma en una ciudad prospera en



todo sentido. Khor (2020) dice que los recién llegados adherían a una interpretación sufí y que la nueva religión arraigó profundamente. Según dicho autor, lo malayo pasa a ser musulmán, se abandonan los antiguos caracteres indios por los de tipo árabe, aunque actualmente el idioma oficial se escribe con letras latinas. Con el paso del tiempo, se afianza el islam en Johor, Kedah, Perak, Pahang y Terengganu. Y también empieza la migración china.

En el siglo XVI, los portugueses capturan Malaca la ciudad empieza su declive, un siglo más tarde será dominada por los holandeses; el sultanato de Aceh intenta controlar la zona. Brittanica (2020) menciona las migraciones desde Sumatra de Minangkabau y en el siglo sucesivo la migración desde Célebes. Hasta el siglo XIX se fundan nuevos sultanatos que intentan, compitiendo con los antiguos reinos locales, aprovechar la decadencia de Malaca y dominar la región, sin lograr una integración de la misma.

Es entonces que llegan los británicos y negocian con -y protegen a- los sultanes. Los límites con Siam como vimos se resuelven con el Tratado de Londres de 1824, allí surge el problema de Patani. Primero fue controlado por la Compañía Británica de las Indias Orientales luego por las reglas de los asentamientos del Estrecho.

Si bien la corona británica dio gran autonomía a los sultanatos, sobre el fin del 1800 se firma el Tratado de Pangkor y luego otros similares por los cuales los ingleses pasaban a controlar la administración de todos los asuntos excepto los religiosos, mediante un residente de ese origen (Economic, History Malaya, 2020).

El tratado anglo-siamés de 1909 analizado en el capítulo de Tailandia, define los cuatro Estados malayos federados y los cinco federados. Sin definir el status de Malaca y Singapur.

En el norte de Borneo, el sultán de Brunei había ejercido hasta el siglo XVIII el poder al menos formalmente en toda la isla, pero luego había cedido el norte al sultán de Sulu, en el siglo XIX le cede Sarawak a un expedicionario inglés (recién luego de la invasión japonesa pasaría a ser una colonia británica). Ya por entonces había habido una migración de dayaks que superarían en número a malayos y chinos. Brunei se convirtió en Estado protegido en 1906. El resto del norte, con centro en Sabah, fue administrado desde 1878 hasta 1946 por la Compañía británica del Norte de Borneo, luego pasó a ser

también una colonia inglesa (Suryani, 2019). Debe tenerse en cuenta que los primeros descubrimientos de petróleo y gas en Sarawak datan de 1914.

Por entonces se descubren los yacimientos de estaño, luego comienza a trabajarse el caucho y se estimula como en toda la región, el cultivo del arroz, esencial además para alimentar a los nuevos migrantes. Se crearon el sistema de inundación con terraplenes, puertas de control y aliviaderos en todo el valle (Hill, 2012). Un modelo que proseguirá luego de la independencia.

Durante este período según Moreno (2016) una minoría malaya entra en la administración colonial, el resto de los malayos seguirá en la vida rural o dedicados a la pesca; hay una migración china con un componente de clase baja que iba a las plantaciones y las minas, diferente obviamente a la más antigua clase de comerciantes, bien vista y estimulada por los ingleses. Los que podían de ambos segmentos económicos concurrían a escuelas cristianas. La minoría india tamil pobre se integra a las plantaciones de caucho y los indios educados –junto a los chinos ricos- formaban una burocracia estatal y profesional. Según este autor, la política británica estimuló las diferencias, si había una distancia social entre malayos y chinos, los británicos la exacerbaban.

En Malasia, los japoneses no tuvieron tiempo de realizar grandes cambios, pero si desplegaron una fuerte represión con la resistencia, con un alto componente de chinos. Ésta conforma el Ejército Anti-Japonés del Pueblo Malayo y luego se integra al Partido Comunista. La ocupación impulsaba la conformación de la -para muchos cómplice- Asociación China de Ultramar. Al mismo tiempo se constituye, aparentemente con apoyo británico, la Asociación Malaya China, representativa de la elite (Kok Hin, 2018a)

Finalizada la Segunda Guerra Mundial se forma -sin Singapur- la Unión malaya que unía los estados federados y no federados más Malaca y Penang. Este proto-estado se estructuró de un modo centralizado, ya con los sultanes carentes de autonomía. En paralelo se dio ciudadanía a chinos e indios. Según Kok Hin (2018a) los malayos se oponían porque el modelo parecía dar preminencia a la minoría china.

En ese marco se crea la Organización para la Unión Nacional Malaya (UNM), de la elite local, que se revela y consigue en 1948 la conformación de la Federación Malaya. Recién en 1957 se declara la independencia y nace la actual Malasia, como monarquía constitucional, lengua malaya y religión musulmana, pero se establece –con la oposición

del Partido Islámico Pan-Malasio- la libertad de culto (OID, 2019). Ese proceso fue posible por la alianza entre la UNM; el Congreso Indio Malayo y la Asociación de chinos de Malasia (ACM). Es claro que la independencia se había construido con predominio malayo, pero con un discurso integrador de las otras culturas y de reconocimiento mutuo. La Federación restableció la autonomía a los estados, especialmente Sabah y Sarawak y dio de nuevo cierto rol a los sultanes (Ostwald, 2017). Toda esta problemática se da en paralelo con el enfrentamiento que hay con Indonesia, por el intento de ésta de impedir la estrategia de Malasia respecto a Borneo, con el supuesto argumento de considerar a la situación como parte del “divide y reinarás” británico.

La Constitución de la independencia define un sistema de tipo parlamentario en ambos niveles y una cámara alta con 26 miembros nombrados por las asambleas de los Estados y 44 por el rey, lo que le da a este y sus aliados del UMN un poder permanente.

El nivel subnacional está compuesto por 13 estados y 154 entidades del gobierno local. Las asambleas legislativas estatales son unicamerales (Ocde, 2020). En 9 de ellos hay un sultán que funciona como jefe de estado, en los otros 4, hay un primer ministro. Ambos pueden disolver la Asamblea ante determinadas situaciones. El gobierno local consta de consejos municipales elegidos por el voto directo.

El gobierno estatal se ocupa de la ley religiosa y la propiedad y uso de la tierra. Sabah y Sarawak conservan algunas competencias adicionales. Las tareas concurrentes incluyen bienestar social, planificación, parques nacionales, drenaje y riego. Desde la Ley de Gobierno Local de 1976, los municipios se dedican a la regulación y mantenimiento de la infraestructura y del comercio e industria. Formalmente los niveles subnacionales controlan el uso de los fondos y el personal, pero la interferencia del gobierno central es notable. Para Ostwald (2017) suelen convertirse en simples desconcentraciones del poder federal.

Respecto al norte de Borneo, según Cola Alberich (1963) el Reino Unido aspiraba a constituir una federación entre las tres colonias, pero el sultán de Brunei se oponía. Finalmente se intentó integrar ese sultanato a la nueva Malasia. La minoría china y los partidos pro-indonesios (e Indonesia) se opusieron. En 1962 se produce una insurrección con apoyo incluso de Filipinas, abortada por tropas inglesas. Brunei termina siendo independiente. Algo similar sucedió en Singapur, si bien fue incorporado en 1963 luego de

un, para muchos, amañado referéndum, en el año 1965, luego de grandes disturbios, esta ciudad-estado se separa.

### **La lógica política pro-malayos**

Tunku es el Primer Ministro hasta 1970. En la primera etapa hay una oposición comunista fundamentalmente integrada por la comunidad china que en realidad venía de la resistencia ya mencionada contra los japoneses en la guerra. Pero el gobierno logra diezmarla y se inicia un período que dura hasta nuestros días en que los gobernantes priorizan el vínculo con occidente (Kuik, 2013).

Según Kok Hin (2018a) los chinos manejaban los ministros económicos durante esta época obligando a un enfoque gradualista. Para compensar, y debido al enojo de los malayos, en 1963 se aprueba una nueva Constitución que establece programas de acción afirmativa para los malayos mediante becas, ingreso preferencial a la administración pública que contó con importante cantidad de fondos sin desatender los proyectos de la empresarialidad china (Wee, Phang y Khalil, 2018). Luego se sumaría la condición de que la participación accionaria de malayos en la Bolsa alcance al menos un 30% (Perez Bravo y Sierra Medel, 2004). Esta política de todos modos generó la revuelta de los ciudadanos chinos. En realidad, tanto la Asociación china como el UMN habían perdido consenso, tal vez por el radicalismo de la derecha malaya y la falta de soluciones a los problemas de las mayorías. Incluso según Kok Hin (2018a) de este período vengan las grandes diferencias económicas que hoy subsisten y pueden verse en el índice de Gini.

Para resolver la coyuntura nace el Frente Barisan Nacional (BN), controlado por UMN, ya convertido en un monopolio del poder estatal; el control social aumenta, el malayo pasó a ser obligatorio en la escuela. Se lanza la Nueva Política Económica con el foco puesto en una política de desarrollo más general. Se crearon empresas públicas fundamentales, especialmente en 1974 nace la petrolera estatal Petronas en el marco de una nueva ley del petróleo y así el gobierno federal pasa a controlarlas regalías. También surgen las Zonas libres de impuestos (Gale, 1981).

Para Baglioni (1999) la política es exitosa en cuanto permite la industrialización, el nacimiento de una clase trabajadora más fuerte, de una burocracia estatal y una mejora en

las infraestructuras, especialmente de riego. El autor desliza que incluso los chinos se adaptaron y han reconocido su importancia.

Mahathir gobierna de 1981 a 2003 con su Visión 2020, continuidad de la estrategia anterior. En la década de 1980 se suma a los cambios anteriores, el giro hacia el islamismo como identidad política. El rasgo económico distintivo puede ser el intento explícito de integrar una segunda generación de Nics, captando IED. En 1986 se aprueba la Ley de Promoción de Inversiones focalizándose en la expansión del sector de servicios. Pérez Bravo y Sierra Medel (2004) muestran que se 1987 a 1997, el PBI creció al 8.5% anual promedio. Malasia ya era el principal exportador de semiconductores en el mundo; había caído la pobreza, pero ésta seguía siendo el cuádruple en los malayos en comparación con los chinos. En 1998 se produce la crisis como en buena parte del sudeste asiático. Empieza a terminar una época.

Las diferencias regionales se siguen acentuando, tema que corta horizontalmente la cuestión étnica porque los más perjudicados son los malayos de entornos rurales. Si bien con el tiempo el modelo de coparticipación se va definiendo y tiene un componente para mejorar la equidad, los Programas de desarrollo permiten grandes maniobras financieras discrecionales del gobierno federal. Lo mismo sucede con las estrategias por las cuales se suspenden los pagos de regalías petroleras.

Durante los 2000s hay un clima pro malayo excesivo, en las elecciones de 2008 gana Razak, hijo de un primer ministro de los 70s, pero el BN perdió la mayoría absoluta y lo más importante, el manejo de los dos estados más ricos, Selangor y Penang. La ACM queda fuera del gabinete, pero no logra representar a la comunidad china, probablemente dado el silencio que hizo dentro de la alianza mientras ésta realizaba cambios económicos y culturales que ofendían a los chinos (Kok Hin, 2018b). De todos modos, se inicia un lento viraje en el que UNM se acerca a China.

Este gobierno produjo un acercamiento notable con China. Desde 2009 Malasia tuvo que hacer un gran esfuerzo de equilibrio, porque en un contexto de continuos incidentes marítimos, el gobierno intentaba ser equidistante. Sin embargo, junto a Vietnam solicitó extender sus zonas económicas exclusivas, sufriendo el rechazo del gigante asiático. En 2015 apoyó una incursión. Luego volvió a ratificar la neutralidad (Jaimarena, Narodowski y Remes Lenicov, 2014). En 2016 se firma un conjunto de acuerdos por un valor de 31.000

millones de euros. El presidente Razak en visita oficial dijo que por este camino se retomaba la senda de que había transitado su padreen los 70s (Europapress, 2016). La oposición pasa a ser encarnada porAnwar Ibrahim, fundador del mismísimo BN, encarcelado de 1999 hasta 2004 y de 2015 a 2018 con el Partido de Acción Democrática que está intentando captar este voto chino y una parte del electorado descontento, pero no logra conformar una oposición fuerte que impida el giro pro malayo. Chin (2020) dice que los no malayos no cuentan, pero también Malasia se ha desentendido del problema de los musulmanes del sur de Tailandia.

La UMN así y todo gobernó hasta 2018, en un ambiente cargado de acusaciones de corrupción. Pierde las elecciones incluso con cierto apoyo implícito del Partido islámico, ante una alianza que es desmembramiento del oficialismo con la vuelta de Mahathir Mohamad y el encarcelado Anwar Ibrahim (por el propio Mahathir) (Lee, 2020). El nuevo gobierno tuvo un gabinete multirracial e intentó algunas medidas amplias pero su debilidad política, especialmente interna o tal vez su falta de interés real, le impidió cumplir sus promesas. Incluso, al contrario, sobre el final se implementa el khat, la caligrafía malayo-árabe en la primaria.

Un tema no menor es que Mahathir se alejó de China acusándola de autoritaria y de querer hacer dependientes a los países del sudeste asiático, en ese contexto frenó diversos proyectos y además se planteó la aventura de fortalecer la presencia de la marina malaya en las Islas Spratly (Javad Heydarian, 2018).La renuncia de Mahathir tuvo el apoyo abrumador de la comunidad local china que lo había ayudado con los votos (Goan, 2019).

La principal oposición hoy es del partido musulmán, PAS. Según Kok-Hin (2016), el 60 % de la población se siente musulmana antes que malaya y la importancia relativa de los chinos disminuye. Este fenómeno es contrarrestado por la ola de nuevos migrantes, pero mínimamente. El PAS ha crecido y ha introducido la sharia en Kelantan y Terengganu, aunque la constitución federal se la impide concretar en la práctica (Chin, 2020)

A inicios del 2020 el rey nominó a un ex ministro, de un partido minoritario, Yassin, dentro de una alianza toda malaya donde está el UMN y el PAS. Este nuevo primer ministro ha declarado que sigue habiendo una política basada en la raza, también promete nuevas leyes islámicas y esto ha generado manifestaciones callejeras (Almoguera, 2020).

El Ministro de Defensa de Yassin parece orientado a volver a las relaciones con China y al perfil bajo en el Mar del Sur, del mismo modo volverá al equilibrio en las relaciones

económicas, el problema principal puede ser el partido islámico en la alianza (Chow-Bing, 2020). Xinhua (2020) plantea como solución trabajar directamente con la capital.

La situación sigue inestable, hay una oposición que surge del mismo seno del partido tradicional y una suerte de mini-represión que incluye la impunidad policial, pero siempre de baja intensidad, al menos así es denunciado por los informes de derechos humanos occidentales. En 2017 se dictó la ley del Consejo de Seguridad Nacional, que otorgaba al ejecutivo poderes para llevar adelante este tipo de detenciones. Hay otro problema que se relaciona, la utilización de la pena de muerte, en 2019 había 930 personas que esperaban la ejecución con condenas por drogas, con procesos oscuros; más de la mitad era extranjera, en su mayor parte de minorías étnicas (Amnesty, 2017; Amnesty, 2018; Amnesty, 2019c).

### **Claro-oscuro de una “economía exitosa”**

Según OIDA (2019c) la economía de Malasia se ha desprimarizada. La agricultura representaba en el 2016 el 8 % (y un 12% del empleo), la minería el 9%, la industria y la construcción el 27%, el turismo el 20%. Pero hay una fuerte asimetría regional, Statistics Department of Malaysia (2011b) y Malaysian Government (2020) muestra que Selangor y Pinang en el este y centro tienen una participación casi nula del sector primario y la mayor participación en el PBI total con un 10% cada una; Johor al sur tiene un sector primario que representa un 11% y participa del total del PBI en un 9% combinándolo con un buen desarrollo industrial; Perak tiene un agro que significa el 13% y participa poco del PBI total (6%), números similares tiene Terengganu, ya más primarizado, como los sucesivos.

Entre las provincias con alta influencia del sector primario, en Pahang este representa el 17%, en Kelantan el 20%, en Perlis el 27%, Sarawak y Sabah ambos con un sector rural y otro minero importantes suman el 34% y 39% respectivamente. Pahang y Perlis tienen un PIB per cápita que ronda la mitad de las provincias de mayor desarrollo; en los peores lugares están Kelantan y Sabah. Sarawak tiene un PIB per cápita alto por su baja densidad.

El caso de Sabah es tremendo porque es uno de los Estados más pobres en cuanto a nivel de vida y más rico respecto al petróleo, Petronas nunca ha pagado el 20% que han exigido las asambleas estatales (Samad, 2020).

La agricultura no sólo ha perdido paulatinamente peso, además han cambiado los productos, al momento de la independencia el país estaba especializado casi exclusivamente en el caucho; en la etapa de la expansión nacionalista se da impulso al arroz (Olaniyi, Abdulla, Ramli y Sood, 2013). Entre 1970 y 1990 prolifera la palma, el cacao, el coco en la pendiente y las verduras y frutas junto al arroz en el valle. Y el país pasó a ser un importador neto de arroz a fines del período. Estos cultivos van rotando según los precios internacionales, pero la palma avanza.

En general, el tamaño de las propiedades es de 2 has, algo más grandes en Sabah y de hasta 8 ha en Sarawak. En las pequeñas producciones sobresale la falta de tecnología. (Icid, 2000). Las infraestructuras rurales siguen siendo precarias, hay un envejecimiento del campesinado y se sufre la competencia de la tierra urbana.

El tema de las plantaciones de palma aceitera es ampliamente debatido, la actividad cubre 5,3 millones de hectáreas, tanto en la península como en Borneo, por su parte, las refinerías de aceite de palma son empresas globales, más de 15 propietarias de grandes plantaciones que además emplean un porcentaje elevado de extranjeros (Butler, 2008). Para esta autora es altamente nociva para los animales autóctonos y no produce una mejora en el nivel de vida del campesinado. El fenómeno ha progresado incesantemente y se ha mantenido hasta nuestros días. Según Climaterra (2019) estos cultivos explican la pérdida del 40% de los bosques en la isla de Borneo. Ningún medio da cuenta de movimientos de resistencia interna al respecto.

En cuanto a la minería y derivados, ha perdido terreno el estaño (Malasia producía el 30% del total mundial a fines de los 70s) y lo ha ganado claramente el petróleo y el gas. Es el segundo mayor exportador mundial de GNL. Los pozos más importantes están en Sarawak, Sabah y en la costa este y sur de la península. En estas áreas están ubicadas las plantas manufactureras (Foo, 2015). Ha sido fundamental el gasoducto PGU completado en 1993. Entre 2019 y 2020 se debería estar poniendo completamente en marcha el centro petroquímico de Pengerang, al sur.

El sector ha sido dominado por la estatal PETRONAS, a partir de su capacidad para otorgar las licencias, incluso con una fuerte autonomía respecto a los gobiernos locales. Sarawak y Sabah, están discutiendo la ley de 1974 por considerarla antidemocrática y



piden un aumento de la injerencia en la negociación con empresas y de las regalías (Offshore Tec, 2018).

Los sectores industriales predominantes son la electrónica que representa el 35% de las exportaciones, petróleo, petroquímica y plásticos con un 28%, metales y maquinarias con el 10%, el aceite de palma, con 9%, manufacturas de caucho 3% (Essays UK, 2013; Prochile, 2017).

La electrónica tiene como principal objetivo la exportación, si bien inicialmente se ha especializado en componentes, los semiconductores representan casi el 60% de la producción total, pero es evidente que han crecido los productos finales. El sector ha sido motorizado históricamente en su mayor parte por firmas extranjeras, ubicadas en la capital y el área centro-oeste. Están presentes las grandes firmas como Panasonic, Intel, Samsung, etc, hay también un número de grandes empresas locales que representan el 10% del sector (Miti, 2017). Actualmente hay una cierta pérdida de competitividad debido al aumento del salario promedio y por el escaso dinamismo en cuanto a innovaciones en un contexto mundial muy difícil por el ascenso de otras economías. Por eso la importancia del ajuste.

El turismo como vimos es muy importante en el PBI, según el World Travel Monitor, Kuala Lumpur es la tercera ciudad más reservada de Asia, luego de Tokio y Bangkok, especialmente por viajeros provenientes de Asia (Tourism news, 2019). Yin (2016) muestra cómo las playas del oeste, islas y otras ciudades han invertido para atraer el turismo.

En relación a la IED recibida, según la fuente oficial ya citada, Malasia está detrás actualmente de Singapur, Indonesia, Vietnam y Tailandia en el sudeste asiático. El origen es: China, Singapur, Japón y los Estados Unidos, en ese orden. Según The Star (2019) ese año se notó la renuencia a aprobar las inversiones chinas y la predisposición hacia las estadounidenses, en un contexto además de guerra comercial. El gigante asiático ese año cayó por detrás de Japón y EEUU en cuanto al origen de los flujos.

El proyecto más importante de China más allá de la electrónica es Forest City, un desarrollo inmobiliario de lujo para 700.0000 residentes de nivel medio alto que incluye además un parque para alta tecnología. Se ubica en un área de 30 Km<sup>2</sup> y asciende a 100

mil millones de dólares. Saha (2019) dice que el Proyecto tiene diversos problemas, entre ellos, ambientales y que por ahora es un fracaso. Yusha (2019) dice que ya hay vendidas y terminadas unas 20.000 unidades y que no hay problemas de sustentabilidad. Es difícil encontrar consenso. En realidad, éste proyecto es uno de los tantos que se vienen construyendo con empresas de diverso origen en todo el país que incluyen departamentos, clubes deportivos de lujo, centros comerciales, parques de diversiones, etc (Kuo y Yuan, 2014)

El otro gran proyecto chino es el East Coast Rail Link, un tren masivo de 640 km entre Port Klang y el noreste que fue suspendido en 2018 y reducido para que no supere los 11 mil millones (Sipalan, 2019). Demos mencionar además frente a Malaca, el puerto deportivo privado y zona de libre comercio, ubicado en cuatro islas producto de movimientos de suelo. También este proyecto debió reestructurarse ya que el gobierno lo consideró innecesario para el país y más bien útil a la geo estrategia china en el Estrecho (FMT, 2019). Por otro lado, China tenía desde 2016 un contrato por dos gasoductos de 2.3 mil millones, Mahathir acusó a China National Petroleum Corp. de atrasos y suspendió la finalización.

En todo este proceso, desde la crisis de 1998 la economía creció a tasas promedio del 5%, excepto 2009, pero con fuertes oscilaciones. Tiene un saldo comercial y una cuenta corriente positivos. China es el principal destino de las ventas externas, pero con el 14%, le sigue con una participación casi idéntica Singapur, luego algo menos Estados Unidos, Hong Kong y Japón, evidentemente, los destinos están diversificados. El origen del 20% de las importaciones es China, lejos Singapur, Estados Unidos y Japón (Societe Generale, 2020).

Según la misma fuente, el país es visto como una economía de alta rentabilidad, pero se le sigue cuestionando las altas cargas burocráticas y regulatorias, además se observa en los últimos años un aumento general de los costos laborales. Ha llegado a tener un déficit público del 5% pero lo viene reduciendo. En IMF (2019), los miembros de la misión por el Artículo IV valoraban la situación fiscal y la política monetaria, así como la lucha contra la corrupción. Un detalle: se proponía impulsar la participación femenina en el mercado laboral, probablemente para bajar los costos.

Según Datos Macro el salario mínimo asciende a 270 dólares, un 18% más que el de 2016. Según Lee (2020) es de 295 dólares. Es el país con el nivel salarial más elevado del sudeste asiático, le sigue Tailandia. En el último lugar está Myanmar con 80 dólares.

La autora cita un estudio del Bank Negara Malaysia que muestra que los salarios son bajos respecto a la productividad. Para enfrentar el problema de los costos laborales especialmente en la electrónica, en los 2000s se ha abierto la posibilidad de las migraciones de Nepal, Bangladesh, Indonesia y Myanmar (Lih Kang, 2016). Según Danwatch (2019) éstos trabajan en condiciones penosas de servidumbre y con salarios por debajo de la norma legal, da el ejemplo de marcas como Panasonic y Toshiba.

En cuanto a la pobreza, hay un 19% de pobres según la canasta de 11 dólares, este porcentaje inferior a la media de la región se da especialmente por el alto PBI per cápita y a pesar del índice de Gini del 41%, uno de los más altos entre los países estudiados. La Vanguardia (2019) cita al relator especial para la Pobreza Extrema de la ONU, que intenta desmentir los porcentajes oficiales. Como vimos, los contextos rurales son muy precarios. Según Social watch (2013) los hogares pobres rurales representaban las dos terceras partes de los hogares pobres totales. La pobreza rural en el país es 5 veces superior a la urbana, por eso la incidencia en los estados con más presencia del sector primario es mayor (Pey Jung, 2017). Pero la pobreza cercana al 20% también es urbana ya que en este último contexto los costos de la vida son muy altos.

Si lo vemos según Khalid y Yang (2019) por origen étnico, los malayos (en 65% de la población) representan el 24% de la retribución a los factores y los chinos (el 25% de la población) el 72%. Si se observa el 50% más pobre de la sociedad, si bien el 73% es malayo, un 17% es chino. Sólo los primeros mejoraron su situación y muy poco. Y si estudiamos el 1% más rico, los chinos redujeron notablemente la participación a favor de los malayos. Los principales beneficiarios del modelo son los malayos de los estratos superiores, a costa de los chinos de todos los niveles.

### **Un tigre al borde de su óptimo**

Malasia surge tardíamente, con un territorio y una población que casi duplican a Camboya, menos homogénea producto de diversas olas migratorias, pero especialmente

la sucedida durante la época colonial. Con un pueblo dividido, el del sultanato de Patani, gracias al apoyo británico a Siam, lo que daría lugar a un conflicto que finalmente sólo importa a dicho pueblo, y del que la Malasia actual se desentiende.

El país surge a partir de una alianza multiétnica pero comandada por el partido mayoritario, malayo, la UNM, que gobierna hasta hoy conviviendo con las expresiones políticas de los chinos y actualmente con el Partido Islámico, y girando al islamismo. El modelo político funciona casi como partido único, lo que genera algunas denuncias por el carácter represivo, pero el país es señalado como ejemplo por occidente. Es que UNM ha sido siempre favorable a EEUU, pero en la posguerra fría se ha producido un acercamiento del gigante asiático, lo que ha permitido aumentar la importancia relativa de sus inversiones, aunque con vaivenes de parte de los sucesivos gobiernos malayos.

El tema central es que el país se abre al mundo desde los años 80s, aunque con presencia del Estado; lo hace con el objetivo –logrado- se especializarse en la electrónica y ser parte de la segunda generación de Nics y con fuerte presencia de la IED asiática, muy variada. Este proceso había sido muy bien visto por Obama.

Los resultados han sido superiores, es el país con índices más bajos pobreza, pero como el salario mínimo ha crecido y eso pone en discusión la competitividad futura, se ha abierto la migración desde países ingresos inferiores, que trabajan en condiciones penosas. Y además, el tema es la pobreza rural, con una de las peores distribuciones de ingresos entre los países estudiados. Esto tiene su correlato regional: los estados del centro y sur industrializados tienen los PBG per cápita más altos y menor índice de pobreza, en el otro extremo están los estados rurales, especialmente Kelantan y Sabah. La palma aceitera y el caucho no parecen ayudar a la mejora del nivel de vida de los campesinos. Si lo vemos por origen étnico, los más perjudicados son los malayos rurales, y en los últimos años han crecido los chinos pobres. Los principales beneficiarios del modelo son los malayos urbanos de los estratos superiores.

Si bien es claro que la desigualdad social y regional no tiene una identidad clara con lo étnico, sobresale un clima de permanente disputa entre lo malayo y lo no malayo que repercute en el sistema electoral, generando una gran inestabilidad y la micro represión, como en el caso de los dos países vecinos de los capítulos anteriores. La islamización empieza a ser otro componente de la situación planteada.

## Capítulo 7. Indonesia

### Un gran conjunto de islas

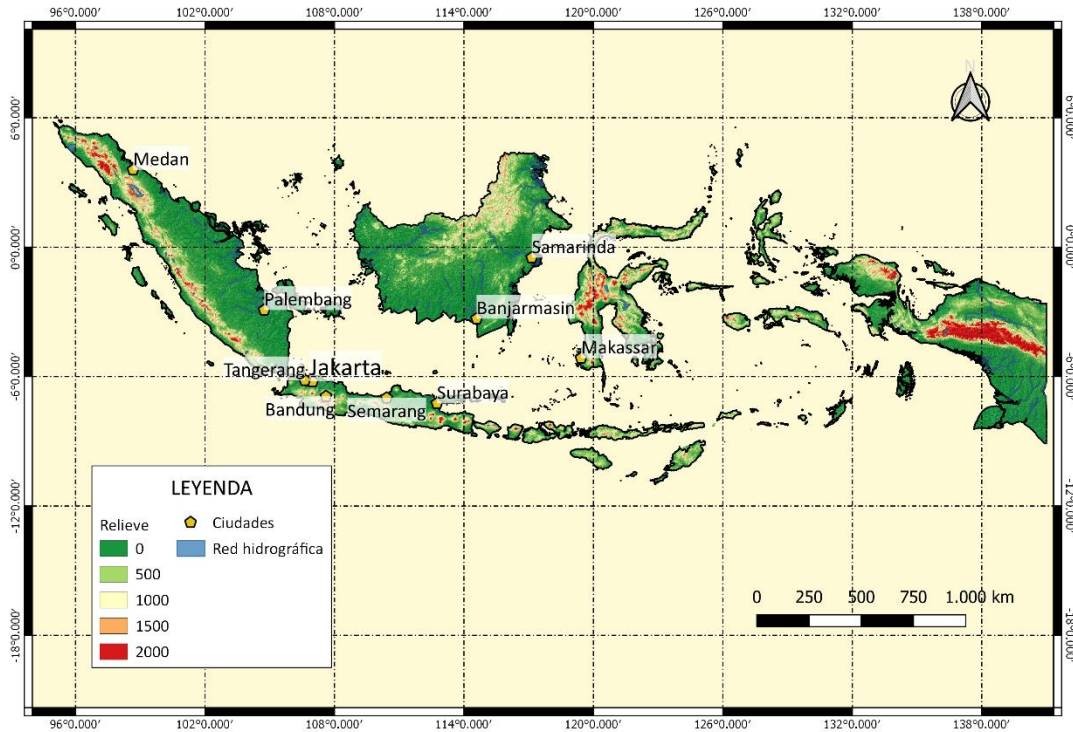
Indonesia es una nación constituida sobre un conjunto de islas, las más extensas y pobladas son Java y Madura, Sumatra, en sur de Borneo (Kalimantan), Célebes, las Molucas, islas de Bali, Lombok, Sumbawa, Flores y la parte occidental de Papúa y de Timor. En total, el país tiene una extensión de aproximadamente 2 millones de Km<sup>2</sup> repartidos en más de 13 mil islas, el 95% deshabitadas. Tiene 54.716 km de costa (Magnaplanus, 2020).

El país comparte fronteras terrestres con Malasia (en la isla de Borneo), con Timor Oriental (en la isla de Timor) y con Papúa Nueva Guinea (en la isla homónima). Por mar, con Tailandia, Filipinas y Australia.

El conjunto de las islas se encuentra en una zona montañosa (con una altura máxima de 5.030 m en Nueva Guinea) y volcánica, entre 100 y 200 volcanes están activos (los datos varían según la fuente). También es una región sometida a terremotos y maremotos. Sólo registra zonas escasamente elevadas en las llanuras de Sumatra y Borneo. En las zonas montañosas proliferan los bosques tropicales. Las temperaturas son elevadas y el territorio recibe anualmente al viento monzón de diciembre a marzo. Además, hay épocas de sequía de junio a septiembre debido a los vientos secos que vienen de Australia.

Se cuentan unos 260 millones de habitantes (es la 4ta población mundial), más de los dos tercios vive en Java, Madura y Sumatra. La capital Yakarta, en el norte de Java, cuenta con unos 10 millones de habitantes, según población le siguen con más de 2,5 millones (entre paréntesis la provincia): Surabaya (Java Oriental), Medan (Sumatra Septentrional), Bandung (Java Occidental). Entre 2 millones y 1,5 millón: Bekasi (Java Occidental), Serang y Tangerang (Bantén, en la isla de Java), Depok (Java Occidental). Entre 1,5 y 1 millón Palembang (Sumatra Meridional), Semarang (Java Central), Makasar (Célebes Meridional), Tangerang del Sur (Bantén). Entre 1 millón y 500 mil están Batam (Riau, Sumatra), Bogor (Java Occidental), Padang (Sumatra Occidental), Malang (Java Oriental),

Bandar Lampung (Lampung, Sumatra), Pekanbaru (Riau), Banjarmasin (Kalimantan Meridional en Borneo), Tasikmalaya (Java Occidental), Denpasar (Bali), Samarinda (Kalimantan Oriental), Cimahi (Java Occidental), Surakarta (Java Central), Pontianak (Kalimantan Occidental). Kupang, la capital de la provincia de Nusa Tenggara Oriental (en Timor occidental), tiene algo menos; Mataram (Nusa Tenggara occidental, isla de Lombok), tiene algo más de 400 mil. La capital de Papúa, Jayapura, con la mitad.



Entre los grupos étnicos mayoritarios sobresalen los javaneses (cerca del 33%), le siguen los sundaneses (de aparente origen malayo) del oeste de Java y los malayos costeros de Sumatra; luego los maduros de la isla de Madura; los papúa y los oriundos de Bali y de Lombok, en este caso los sasak, de religión islámica en la actualidad. También debemos mencionar otras minorías como los batak (Sumatra), los dayak (Borneo), los torajas (Célebes). Y hay una minoría china.

Según Innovaes (2019) predomina fuertemente con un 90% el islam, especialmente en Sumatra, Java y parte de Célebes, aunque con diferencias entre ellos; en Bali el hinduismo; en Timor y en Papúa, el catolicismo; en el norte de Célebes, el protestantismo.

El idioma indonesio es una variación de la lengua malaya de Sumatra, como vimos en el capítulo de Malasia.

Lo que ha primado desde el origen es la heterogeneidad, que ha intentado ser mitigada por la construcción de un país unido: Indonesia. La estrategia no ha dado resultado, lo que ha llevado continuamente a la desintegración y el desorden.

### **Java, Sumatra y el resto**

En diversos textos en los que se analizan los recorridos de los pueblos austronesios, se menciona su presencia en Java, Sumatra y otras islas aledañas hasta el año 500 a.C., aunque esta presencia no es considerada única (Bellwood, Fox, Tryon, 1995)

Está mucho más documentada la historia a partir del reino Srivijaya (del siglo VII al XI aproximadamente), budista, de lengua malaya pero escrita en pallava, probablemente de origen chino que dominaba -con sede en Palembang- el sur de dicha isla (Kulke, 1991). Alcanzaba presumiblemente también Java occidental (el Puerto de Baten), el sur de Kalimantan y tal vez las Célebes, su actividad giraba alrededor del comercio en el Estrecho de Malaca, es el imperio marítimo que divulgó como vimos en el capítulo anterior, su lengua en Malasia (Frederick, 2011).

Según el mismo autor, en el siglo VIII se erigió al centro de Java, otro imperio llamado Mataram, budista también, pero en otra línea, orientada -pero no exclusivamente- al arroz, ambas competitivas entre sí. En el siglo X se debilita Sumatra y se fortalece Java, con Baten y Mataram. Srivijaya es invadida desde Java.

En el siglo XII se constituye en Baten el reino de Kertanagara que llegó a incluir esa parte de Java, Bali, sur de Sumatra, Kalimantan y que luego deviene en el imperio Majapahit, una monarquía hinduista que llegó a ser según algunos autores la más extensa y culturalmente desarrollada de la etapa pre moderna (Brittanica, 2019). Fuerte militarmente, gozó de un gran auge comercial y cultural que ha servido de inspiración para el nacionalismo.

Posteriormente hay un período de mayor desintegración, gobiernan hasta el siglo XV diversas dinastías, reunidas por los historiadores bajo el nombre de reino hindú de Sonda.

Es en este período que Yakarta, hasta entonces sólo un pequeño puerto, gana reputación.

En paralelo al norte de Sumatra surgía y subsistía el reino de Aceh, donde se verifica la primera conversión al islam en el 1211 y el reino de Pasai, también al norte de la misma isla, que desde 1345 estaba gobernado por un musulmán. Será el sultán Iskandar Muda, que gobernó entre el siglo XVI y hasta el siglo XVII quién controlará toda la isla, con fuerte apoyo otomano (el del Sultan Sulaiman, el magnífico), para luego disgregarse en sultanatos menos poderosos. También en Sumatra, pero al noroeste, se ubicaba el reino de Minangkabau, en el área de la actual Padang.

A inicios del siglo XVII los holandeses llegan a Java y dominan Banten y Mataram donde ya había dos sultanatos enfrentados entre sí. Entre 1825 y 1830 se produce la Guerra de Java, que enfrenta a esa élite javanesa en la propia isla con el gobierno de Holanda, luego ya será esta una alianza perdurable. Holanda ocupa Sumatra al mismo tiempo, pero no logran dominar el norte. Tiene su sede en el centro-sur, Benkulen y Palembang, en este último caso en una difícil convivencia. En el oeste, entre 1815 y 1838 se producen las Guerras de los Padris, en tierras de los minangkabau, con centro en Padang por la sharía, defendida por los clérigos wahabíes. El reino de Aceh resiste hasta 1874.

En cuanto a las Célebes y Molucas, más allá de ciertos comentarios realizados especialmente por viajeros chinos, los contactos parecen mínimos. Lapien (2004) menciona en ese territorio a los bajau, también de origen austronesio. Ya avanzada la llegada de musulmanes, en las Célebes, al este, crecía el Sultanato de Makassar, con influencia en el comercio de madera. Los holandeses -luego de derrotar a los portugueses- pudieron controlarla definitivamente mucho antes que a Aceh. Siguiendo al mismo autor, Molucas fue el centro de una disputa de españoles y holandeses, lo que no impidió la conversión de una parte importante de la población de Ternate al islam.

Durante las guerras napoleónicas, gobernaron los británicos y ya en el siglo XIX retornaron los holandeses imponiendo la sede de Ambón para coordinar el comercio de especias.



En la isla de Nueva Guinea (Papúa) y en Timor predominan los papúas, melanesios. De sus orígenes hay vestigios que datan de 9000 a. C. Historika (2015) llama la atención sobre diferencias internas entre papúes, dice que en total se registran unas 780 lenguas. Son 8,5 millones de personas y también están en muchas otras islas de la región. Vivieron siempre en comunidades pequeñas hasta el siglo X en que recibieron la influencia de los malayos.

De mediados del 1500 al 1800 se registran desembarcos de exploradores europeos de diverso origen. Para 1885 Papúa estaba dividida en tres partes y ocupada por holandeses (la parte occidental), alemanes y británicos, las dos últimas pasarían luego a manos de Australia que las dominarían hasta la independencia en los años 70s, la otra sería holandesa hasta el nacimiento de Indonesia. En ambos casos, Papúa se pierde a manos de los japoneses, durante la guerra y luego se recobra.

Timor es ocupada por los portugueses en el siglo XVI; los holandeses los vencieron a mediados de ese mismo siglo, ocupando la parte occidental. En ambas islas, con los europeos desembarcaron los misioneros, éstos explican la actual mayoría cristiana (Castañeda Pérez, 2004).

Los Países Bajos gobiernan sus islas a través de la Compañía desde Banten (Java) primero, desde Ambon (Molucas) y desde Yakarta después. En 1800 se transformaron en Indias holandesas. Se inicia el período de la explotación y comercio de especias con el predominio de la Compañía holandesa de Indias. Con el tiempo se sumarían las plantaciones de azúcar en Java, café en Java y Sumatra, el índigo y la pimienta, té, tabaco y canela con un sistema rígido de trabajo. Según Kuddus (2017) la conquista holandesa fue de las más represivas y explotadoras.

En todo ese tiempo se iba construyendo un sistema de funcionarios locales sobre la base de la elite javanesa, los llamados priyayi, muchos de ellos luego tendrán acceso a la educación y tendrán sus propios objetivos (Kuddus, 2017). Y es en esta etapa en que se consolida en Sumatra el islamismo como sistema de cohesión contra el dominio colonial y luego como respuesta a la preeminencia de javaneses en los puestos del gobierno (Yamamah, Harahap, Marliyah, 2017).

## **El nacionalismo priyayi y sus consecuencias**

La primera década del siglo XX es sumamente convulsionada, Holanda invade Bali, para controlar opio y comercio de esclavos; como históricamente venía sucediendo, los rajás de la isla (de larga tradición, herederos de la dinastía Majapahit) se resisten, pero esta vez sin suerte. Casi en paralelo se producen las revueltas en Timor, Flores y Papúa. Una de las reivindicaciones fundamentales era la eliminación de la prohibición del uso de las costumbres de cada etnia y el fin de la nominalización de las diferencias raciales (Requena del Rio, 2011). Como un intento de dar una señal positiva, en 1918 se instaura el Volksraad, un consejo asesor con presencia de representantes locales que 9 años más tarde adquiere funciones legislativas.

En cuanto a los actores, en esos años había nacido la Asociación Priyayi y la Noble Endeavour, ambas de hijos de nativos de alta alcurnia, con los mismos componentes surge el Partido de las Indias, a quienes se atribuye el uso del término Indonesia, posteriormente se formarán otros grupos similares, cada uno con su proyecto. En paralelo nace Muhammadiyah, una organización islámica, menos conservadora que otras, que sigue siendo importante en la actualidad y la también vigente Nahdlatul Ulama (Marshall, 2018). Al mismo tiempo, como en todo el mundo, la Asociación Socialdemócrata de las Indias se transformó en Partido Comunista (PKI), organización que logró un hito fundamental en las huelgas fuertemente reprimidas de 1926 y 1927. Éste año se funda el Partido Nacionalista de Indonesia (PNI) artífice de la independencia. Frederick (2011) menciona diversos intentos de constituir partidos de tipo mixtos (priyayis y musulmanes) que no prosperaron.

Sobre el final de la Segunda Guerra Mundial y con apoyo del invasor japonés se inicia la llamada Revolución Nacional comandada por el PNI con el fin de liberarse de Holanda. Según Mourelle (2017) murieron hasta 1949, 100 mil personas. En ese proceso sobresalen las figuras de Sukarno y Hatta. El primero, formado en una escuela en lengua holandesa y recibido de arquitecto, producto de ese espíritu priyayi de Java. Hatta provenía de una historia similar, en Sumatra.

Luego de la intervención de la ONU, Holanda acepta otorgar la independencia, salvo la de Nueva Guinea Occidental, téngase en cuenta que de dicha isla tampoco se habían

retirado los australianos. Los dos líderes mencionados fueron la primera dupla del Poder ejecutivo. Sukarno basó su discurso en los llamados cinco principios de la pancasila siempre de la tradición javanesa pero eligió un idioma diverso del javanés como oficial -el indonesio- similar al que, como vimos en el capítulo anterior, fue exportado desde Sumatra a Malasia.

La constitución de 1945 no respaldó un Estado confesional como querían los dirigentes musulmanes (Montobbio, 2009). Declaraba que Indonesia era una república unitaria con una Asamblea Consultiva del Pueblo con representantes del pueblo, las regiones y grupos sociales como agricultores, ejército y ancianos, pero sin determinar cuotas, las mismas se definían por la ley normal, de fácil influencia por parte del presidente, lo que dio mucha autoridad a Sukarno. Y la Asamblea a su vez elegía al presidente. No había provincias ni divisiones similares. La Constitución de 1949 y la de 1959 ratifican el modelo, aunque la última reforzando el poder central aun más. Este esquema –junto a los elementos de la integración educativa y cultural- debían asegurar la consolidación de la nueva identidad nacional (Bertrand, 2007).

Quedó afuera del arreglo un grupo radicalizado que bajo el nombre de Darul Islam(tierra del islam) intentó establecer un gobierno autónomo en Java Occidental y con ramificaciones en Célebes y en Aceh, en este caso con el nombre de Negara Islam(Jones, 2010).

También el gobierno estaba presionado por el PKI, que en 1948 de subleva en Madiun, Java. En 1950 se produce la revuelta cristiana en Molucas donde se constituyó la República de las Molucas del Sur, que intentó separarse de Indonesia (Michr,2004). En 1954 se inicia una revuelta en Aceh.Para fines de los 50s, según el autor citado más arriba, el Darul Islam había avanzado fuertemente en las áreas mencionadas.

Como puede verse, a la disputa entre el modelo “laico” de Sukarno y la sharía, se le superpone la antigua disputa entre Java y Sumatra. Es que el fondo del conflicto es una disputa entre las dos elites, que además tienen diferencias en cuanto a su islam. En Sumatra, el santri es estricto y en Java, el abangan, en el que han confluído el hindú y otras tradiciones, tiene un enfoque más laxo. Para algunos teóricos, es un islam sunita (Marshall, 2018). Según Ali (2011) Java es un caso único mundial en el que hay un mix de

animismo, hinduismo, budismo, algo similar, pero con menos intensidad sucedió en Célebes.

En 1955 Sukarno logra una coalición entre nacionalistas, socialistas y comunistas que impulsa la Democracia guiada: el Nasakom con un claro sesgo estatalista. Hay un supuesto intento de ampliar el federalismo, rechazado por las islas y por los musulmanes, y luego de diversos hechos represivos, se vuelve al modelo centralizado. Sukarno gira hacia China y se aleja de los EEUU definitivamente, con apoyo del PKI.

A comienzos de 1960, el PKI intentó aplicar la legislación sobre la reforma agraria en Bali y otras islas y la misma fue sabotada por los propietarios (Kuddus, 2017). La radicalización del régimen es muy resistida, no mucho tiempo después caerá definitivamente. En este período el PKI se fortalece en la Nueva Guinea holandesa, logrando la autonomía. De 1963 hasta 1969, se iniciará un proceso en el que luego de diversas etapas, la isla pasará a formar parte de Indonesia.

### **Indonesia, un aliado contra el comunismo con graves problemas internos**

En 1965 se produce en Java el levantamiento del coronel Untung, con apoyo del Movimiento 30 de septiembre; la reivindicación central es la autonomía, pero lo que se discute es la alianza del gobierno. Hay gran cantidad de víctimas que cambian según las fuentes pero que giran en torno a los 100 mil muertos y los 700 mil encarcelados (Streeck, 2017).

En 1966 el presidente cede el control represivo al ejército, en manos de Suharto, al año siguiente éste es nombrado presidente interino y al sucesivo asume en forma definitiva hasta 1998. Se inicia una dictadura respaldada por Estados Unidos típica de la Guerra Fría, aunque esta potencia se abstiene de apoyar a Indonesia en diversos conflictos, por ejemplo, el mantenido con Malasia (Mourelle, 2017 y Kuddus, 2017).

El nuevo líder forma el Partido Golkar, que gana las elecciones, se inicia un giro hacia el islamismo con el apoyo implícito a las instituciones religiosas de enseñanza. Se prohíbe al Partido Comunista, pero no a las formaciones musulmanas tradicionales y nuevas como el Partido del Desarrollo Unido, la "Liga Ivy", de inspiración

saudí o la Asociación de Intelectuales Islámicos, pero sin lograr resolverse la disputa con los grupos más radicales (Marshall, 2018).

En lo económico, en 1973 se inicia el "Nuevo Orden", con una fuerte apertura a la inversión externa, lo que permitió el desarrollo de los negocios vinculados a la explotación de los recursos naturales, especialmente, combustibles. Esta política se mantendrá con buenos resultados en términos de crecimiento durante los 80s y los 90s, hasta la crisis del '97. Tal vez por ese alineamiento con los EEUU es que recién en 1993 este país manifiesta su preocupación y hay una resolución de la ONU sobre violaciones de los derechos humanos, pero las denuncias de occidente son tímidas incluso en la represión a las huelgas de 1994 y en general respecto al aparato represivo del gobierno frente a la permisividad respecto a los ataques religiosos (Montobbio, 2009).

En cuanto a las problemáticas locales, el gobierno intenta mantener la unidad, para ello en 1974, se promulga la Ley Regional y en 1979, la Ley de Aldeas, que establecieron el sistema de Gobernadores provinciales y jefes locales elegidos por asambleas regionales, pero con la aprobación del Ministerio del Interior y sin una descentralización real de la recaudación (Bertrand, 2007). Los grupos de las diversas resistencias se siguen oponiendo y ganan protagonismo.

En Papúa se había constituido, con el control de las Naciones Unidas, la provincia indonesia de Irian occidental. En 1965 nace en ella, el Movimiento Papúa Libre (OPM), era evidente que existía un nacionalismo papú incluso estimulado por los holandeses que creía que la integración a Indonesia era coercitiva (Bertrand, 2007). El gobierno indonesio respondió con una salvaje represión, según se denuncia con apoyo de EE. UU. (HRD, 2018). En 1975 se produciría la independencia de Papúa oriental, actualmente Papúa Nueva Guinea, que igualmente mantiene un estrecho vínculo con Australia. La lengua oficial es el inglés. La parte occidental queda pendiente.

En Timor Oriental, luego de los enfrentamientos con el Frente Revolucionario de Timor Oriental Independiente (Fretilin) con fuerte componente maubere, en 1975 se retira Portugal, al año siguiente el gobierno indonesio logra incorporar esta isla pero sin el apoyo de la ONU. En 1984 se descubre petróleo y se firma con Australia un convenio de

explotación, en el que la intervención de Chevron y Texaco fue muy cuestionada (Castañeda Pérez, 2004).

En esta década se pone también en movimiento la resistencia en Sumatra. En 1974 se descubre el depósito gasífero de Arun, Aceh. Se funda el Frente de Liberación Nacional y el Movimiento de Aceh Libre. Esta isla fue declarada zona militar.

Y desde 1969 se da nuevo impulso al programa de redistribución de la población que significó la migración de pobladores en general de Java al resto de las islas (se habla de más de un millón de personas en este período), según Sri Adhiati y Bobsien (2001) con fuerte financiamiento internacional. Ya sobre el final del mandato de Suharto, adquieren fuerza las disputas por la tierra, con un componente étnico y a veces relacionados con dichas migraciones, en Kalimantan primero y en después en Borneo.

### **Apertura, descentralización y resistencia: Sumatra y Papúa todavía**

Ese 1997, en el contexto de la crisis internacional, Indonesia como Corea del Sur, Tailandia, Malasia, etc. devalúa la moneda y hay un aumento de la inflación. El PBI cae el 14%. Hay saqueos en la capital y 4 muertos, Suharto renuncia presionado por el ejército, asume el ex vicepresidente.

Se llevaron adelante cuatro acuerdos sucesivos con el FMI, en el primero de éstos la recomendación fue un ajuste tradicional y el cierre de 16 bancos privados, lo que a su vez requirió de un salvataje generalizado del Banco Central. Los siguientes acuerdos incluyeron pedidos de privatización de empresas y nueva ley de bancarrota (Barnes et. al, 2003).

Ese año se enmendó la Constitución. Se estableció una cámara legislativa con representantes de las regiones con el mismo número de bancas por cada una y se reconoció la autonomía de las provincias y los gobiernos locales. Hay hoy 34 provincias y 508 gobiernos locales, también 83.000 aldeas. Éstas aumentaron la autonomía en 2014. Los municipios son responsables de la educación y la salud.

Sin embargo, se mantiene el componente unitario en la medida de que el gobernador elegido puede ser removido por el gobierno central. Éste por otro lado, se reserva un

conjunto de procedimientos para anular las decisiones locales. Tampoco es provincial la seguridad interna lo que permite la represión. Y para colmo, no se ha eliminado la capacidad del presidente de suspender la autonomía en situaciones de crisis.

Renunciado Suharto en 1998 asume su vice, BJ Habibie. En las primeras elecciones libres, del año 1999 gana Wahid, se consolidan dos partidos musulmanes relativamente nuevos: el Partido Despertar Nacional del nuevo presidente y el Partido del Mandato Nacional. También crecen las organizaciones radicales islamistas: Darul Islam, el Frente Pembela Islám, Jemaah Islamiyah y la Jihad Laskar, ésta última la más fuerte, especialmente en Molucas, pero actualmente en retirada. El Partido Demócrata (PD) pasa a representar con gran predominio las fuerzas laicas (Montobbio, 2009; Ufen, 2018).

En el primer año del nuevo gobierno se estableció la descentralización fiscal. En 2004 se definió un modelo de transferencia de recursos fiscales a las provincias y distritos, luego de algunos cambios, el 26% de los ingresos internos netos va a los gobiernos subnacionales con un componente de equidad regional, pero hay un fondo específico que se decide centralmente. También se definió la distribución de los recursos resultantes de la explotación de los recursos naturales: las del petróleo en un 15% y las del gas en un 30% (Eiti, 2019).

A su vez, las provincias recaudan un impuesto a los vehículos y a las transferencias, al combustible, a los cigarrillos. Los impuestos locales incluyen al turismo, a la tierra y varios relacionados con la vía pública, pero siempre están los límites impuestos por el gobierno federal. Los fondos propios no superan el 17% (OCDE, 2020).

Esta normativa, como veremos a continuación se ha hecho laxa para Papúa y Aceh. Esquemas similares se han desarrollado en la Región Especial de Yakarta y Yogyakarta.

En cuanto a los conflictos en las islas, especialmente en Timor, se produce en 1999 el referéndum aprobado constitucionalmente, en medio de los combates entre el ejército y la guerrilla. Se verifica una amplia victoria a favor de la independencia. El ejército y otros grupos pro-Indonesia atacaron los centros urbanos generando una gran crisis de refugiados. Las Naciones Unidas intervinieron y partir de allí, gobernó la UNTAET (Administración de las Naciones Unidas en Timor Oriental) y un Consejo Consultivo Nacional. En 2002 el antiguo líder encarcelado fue elegido presidente y Timor Oriental se

convirtió (sin una plataforma marítima) en una nación independiente, limitando con el territorio de Timor occidental perteneciente junto a Flores y otras islas la provincia indonesia de Nusa Tenggara Oriental. Según García (1999) y Catañeda Perez (2004) el resultado de los combates fue de 200 mil muertos y 250.000 refugiados.

Casi en paralelo, en 1999, se produjo el mayor enfrentamiento entre cristianos y musulmanes en Molucas (cada grupo religioso representa casi la mitad de la población). El origen del problema según van Klinken (2000) se debió al rechazo del gobierno nacional al intento del gobernador islámico de reemplazar a los funcionarios públicos cristianos por musulmanes. El autor menciona además la competencia entre cada bando, por sus intereses comerciales. Mietzner (2019) dice que el resultado fue un proceso en mediante el cual cristianos y musulmanes terminaron concentrados en ciudades distintas. En el año 2000 se crea el Frente independentista para la Soberanía de las Molucas que no ha tenido una presencia fuerte y constante. En 2004 hubo nuevos enfrentamientos entre cristianos y musulmanes en Ambon, capital de la provincia. Se registraron 38 muertos. Lo mismo en la isla de Buru (Michr, 2004).

Y quedaba pendiente el conflicto en Irian occidental (llamada Irían Jaya desde 1973 y actualmente Papúa occidental) y el de Aceh en Sumatra, en el primer caso los grupos tribales declararon un estado soberano. Y Jemaah Islamiyah atacó iglesias en 11 ciudades (Jones, 2018). Según Vidyattama (2018) sólo entre 1998 y 2000 se registraron casi 10 mil muertos en todo el país por conflictos regionales. La represión siguió siendo fuerte hasta el 2001.

Ya con la inflación y el tipo de cambio estabilizados, en enero del 2000 se volvió a solicitar un nuevo préstamo en la modalidad Extended Fund Facility que reemplazó el acuerdo de 1998. Se incluía un Programa de privatizaciones, apertura, ajuste fiscal y recorte de subsidios a los servicios públicos, que continuó en el gobierno sucesivo.

En 2001 hay un cambio de gobierno, Surkanoputri, hija de Sukarno, gobernó hasta 2004 con el PD. Y tal vez como consecuencia de los hechos de las torres gemelas y la presión de los EEUU hay un retroceso de los islamistas. En su período se cumple con el Programa del FMI, además la apertura se confirmó con el acuerdo de China con Asean mediante el cual se eliminaron en pocos años los aranceles para el 90% de los productos comercializados entre el bloque y el gigante asiático (ASEAN, 2002). Hubo manifestaciones contra el ajuste (Francis, 2003).



En Sumatra la disputa sigue teniendo componentes religiosos, pero también se discutía la distribución de las regalías petroleras. Luego de una feroz represión, el gobierno otorgó en 2001 una cierta autonomía, de todos modos, el conflicto siguió vigente alrededor de la sharía. Lo mismo sucedió para Papua, aunque el acuerdo final se logra en 2006 con otro gobierno.

También con el objetivo de apaciguar los ánimos regionales se impulsa un fondo para el desarrollo, con magros resultados, ambos gobiernos, el central y los provinciales se acusan recíprocamente por ello (Malik, 2020)

Entre 2002 y 2004 se producen los atentados de Kuta, Bali con 190 muertos, muchos turistas occidentales, luego el ataque al Hotel JW Marriott, en Yakarta y otro a la embajada australiana también en la capital. Indonesia se declara abiertamente en contra denunciando el terrorismo islámico y despejando dudas acerca de su ubicación geopolítica. Ese año se produce el atentado. En todo este proceso, salvo la resolución de la ONU de 1993, ni EEUU, ni Rusia o China intervinieron fuertemente. Smith (2003) menciona incluso el rechazo del gigante asiático al intento de acercamiento en 2001 de los independentistas de Papúa.

Además, reverdecen todos los conflictos: en Molucas se produjeron desplazamientos internos; en Poso, Célebes hubo una fuerte violencia comunal; en Sampit, Borneo, se deben mencionar aun las luchas entre los dayaks y los madurenses.

### **Inestabilidad política, recursos naturales y sharia**

Luego es el turno del general retirado Yudhoyono y su PD, que gobierna de 2004 a 2014 con el apoyo de los llamados “oficiales intelectuales”, liberales, pronorteamericanos. Este presidente explicita en sus discursos dos objetivos, poner en valor la cercanía con las rutas comerciales (especialmente el estrecho de Malaca) y abrir más la economía a la IED enfocada en la explotación de sus recursos naturales. Aumenta la actividad de exploración de gas y se emiten en diez años más de 10 mil licencias mineras, casi un 30%

en Sumatra y otro tanto en Kalimantan, el resto (por orden) en Java, Célebes, Molucas, Papúa, Bali (WRM, 2015). Y se da el boom del aceite de palma.

A pesar de la orientación geopolítica general, en 2010 se firma la asociación estratégica integral China-Indonesia y en 2013 se realizó el encuentro China – Indonesia en Suzhou, China. Indonesia también ha propuesto un Tratado de Amistad del Indo-Pacífico. En 2014 entró al Banco Asiático de Inversión en Infraestructuras.

En otras palabras, el gobierno se ha movido con cautela entre Estados Unidos, China, India y Australia, cuidando su liderazgo en la región de ASEAN, basado en la no injerencia. Pero su interés en las buenas relaciones con China y ASEAN pone en alerta a los EEUU, que mantiene un fuerte despliegue en Darwin Australia, a algo más de 800 km de Ambon, Indonesia. China agradece los esfuerzos de equilibrio porque así puede mantener tratativas bilaterales sobre el Mar de la China y seguir siendo el principal inversor en la región. En ese contexto, Indonesia se abstuvo de apoyar sanciones a Myanmar y se ha ofrecido a ayudar en la resolución del conflicto de Mindanao, Filipinas (Leonard, 2013).

En lo que hace a las realidades locales, en Sumatra luego del tsunami de 2004 -en el que perdieron su casa unas 400 mil personas- hay un alto el fuego y en 2005 se firma un Memorandum de Entendimiento por el cual se produjo la desmovilización de 3000 guerrilleros.

En el medio, como ya se dijo, este gobierno avanza con la descentralización política y financiera. En 2006 luego de años de confrontación, se aprobó para Aceh una autonomía mayor que la otorgada en 2001 a esta provincia e incluso de la dispuesta para Papúa, pero sus disposiciones nunca se aplicaron por completo. Las autoridades son elegidas, la remoción continúa, pero el gobierno central está más limitado; hay una reforma de la ley de los partidos por la cual se permite que el Movimiento de Liberación se transforme en uno de ellos; además se concedió el control sobre a religión, es decir, la sharía, aunque el gobierno central es el que nombra los jueces para la corte islámica; los gobiernos locales lograron también más control de las fuerzas de seguridad. Se asigna el 80% de todas las regalías, pero 70% en petróleo y el gas (en 2001 eran menos), y lo que es fundamental, el gobierno provincial es responsable de la recaudación. Finalmente se estipula que toda legislación sobre Aceh debe ser aprobada por el parlamento de esa provincia.

Como consecuencia en 2006 gana el Partido Aceh y se inicia el posconflicto en un contexto de una sharia negociada con el gobierno central, mucho más rígida que en otras islas. La violencia parecía disminuir, pero entre 2009 y 2010 se registraron nuevos atentados a hoteles en Yakarta y un ataque de ejército a un campo de entrenamiento en Aceh, sospechado de realizar atentados fuera de la región.

También avanzó con la autonomía de Papua occidental en 2006 de un modo similar, aunque algo más limitada. Se concede el 80% de las regalías más importantes y un porcentaje menor para petróleo y gas, así como la posibilidad de establecer instituciones locales afines a las culturas, sólo que la constitución unitaria es una amenaza permanente, incluso una de las cámaras provinciales funciona con alta representación del gobierno central y podría socavar el proceso político provincial y el ya mencionado poder de remoción del gobernador mismo. La redacción original tenía una cláusula que permitía un referéndum sobre la independencia, pero fue eliminada. En 2011 hubo una seguidilla de manifestaciones en Jayapura, en las que el OPM pedía de nuevo un referéndum para lograr la independencia. Tangata O Te Moana Nui (2011) plantean la presencia de divisiones en la organización y también enfrentamientos entre tribus.

Como ha sucedido en otros contextos, aparecieron los grandes escándalos por corrupción que pusieron en jaque al gobierno nacional y a ciertos aliados locales (Sticher, 2014). Eso permite que asuma en 2014 y gobierne hasta hoy Joko Widodo, un outsider de la política, ajeno a las élites. Gana en alianza con el gobernador cristiano –de origen chino- de Yakarta y cuando este fue fuertemente cuestionado (hasta encarcelado por blasfemia) aliado al viejo Golkar de Suharto (Asia news, 2017; Mietzner, 2019). Intenta negociar con el islamismo moderado pero hay quien opina que el equilibrio de le puede ir de las manos (Mourelle, 2017)

La economía sigue abierta, aunque se ha planteado un discurso y ciertas políticas para estimular el procesamiento de los recursos, es decir su industrialización y una más cuidadosa administración del comercio. En esta gestión, una directora del Banco Mundial, fue nombrada Ministra de Finanzas.

El acercamiento económico a China continúa con la firma de un memorándum de entendimiento para definir futuras inversiones, especialmente para el desarrollo marítimo, pero también el tren de alta velocidad que va de Jakarta al centro textil de Bandung

(Spanish.xinhuanet, 2018). Pero en contraposición, se continúa con el Plan Minimum Essential Force de compra de armas iniciado en 2005, con apoyo de los Países Bajos, Alemania y Francia. En ese orden, en 2017 Indonesia anunció que una parte del Mar del Sur de la China (al norte de la Isla Natuna) pasaba a tener un nombre afín, el gobierno chino ha rechazado la acción como poco amigable. Al mismo tiempo Indonesia modificó su enfoque sobre Myanmar cuestionando la situación de los rohingyas (HRD, 2018) Internamente, la cuestión religiosa ha pasado completamente al centro del debate, el foco está puesto en contener el conflicto con los radicales musulmanes. Hay continuos ataques a minorías, atribuidos al antiguo Frente Pembela Islam o al nuevo Jamaah Anshorud Daulah (JAD) supuestamente afiliado a ISIS, éste último habría realizado en 2016 el atentado suicida en un centro comercial de la capital y otro contra una iglesia en Kalimantan Oriental. En 2017 hubo otro atentado en Yakarta.

Ese año el gobierno avanzó con el retiro de la inscripción en el documento de identidad de la etnia, pero al mismo tiempo hay un proyecto que impediría a las minorías incluso islámicas construir sus casas de culto. Ese año hubo una nueva ofensiva política e incluso judicial contra actividades sospechosas en escuelas religiosas en Lombok y Java, de origen ahmadí prohibido en 2008 (Regus, 2017; Rabwah Times, 2017). A su vez el frente Islam defender se atribuyó un ataque contra este grupo.

En mayo 2018 hubo 11 muertos en atentados en iglesias reivindicado por Yamaah Ansharut Daulah (HispanTv, 2018). Y se produce el atentado en Surabaya, Java, atribuido al JAD. También hay otro grupo accionando, Garis (Movimiento Islámico de la Reforma). En mayo 2019 se sucedieron las protestas en Yakarta, luego de que Widodo fuera reelecto (Reuters, 2019).

Ajazeera (2017) decía que gana terreno una versión conservadora del islam. Para Human Righth Watch -HRW (2018) tienen el apoyo de diversos sectores del propio gobierno y mientras, continúa el hostigamiento a las minorías religiosas por parte de esos islamistas radicales. Evidentemente éstos aun no han logrado la masa crítica para debilitarlo, pero van en camino.

A esta violencia se le opone otra, la estrategia antinarcóticos del gobierno, de neto tinte represivo contra la población, similar a la de Filipinas. Macleod (2018) asigna importancia

también a la nueva ley que permite al Consejo de ética del Parlamento acusar a personas que difamen a las autoridades

La cuestión específica de Aceh ha perdido intensidad, aunque Chew A (2019) dice que los sectores más radicalizados contribuyen a exacerbar las tendencias segregacionistas, especialmente críticos del control del gobierno central de las licencias emitidas por las provincias.

El conflicto de los papúes toma diversas formas, pero en 2018 lo más fuerte fue el ataque del Ejército de Liberación Nacional de Papúa Occidental (ELNPO), parte del antiguo OPM, contra militares en el territorio, lo que generó ataques aéreos, arrestos masivos en la isla, en Yakarta, Surabaya, Molucas. En 2019 se sucedieron episodios racistas contra ellos en Surabaya, manifestaciones pidiendo la independencia, arrestos; ataques papúes contra inmigrantes en Wamena, Papúa, etc (Davidson, 2018; Rfi, 2019). También han vuelto las manifestaciones con demandas de independencia total, fundamentalmente con apoyo de las ongs aunque según algunos, con la guerrilla detrás. El gobierno central intenta aplacarlas con un ofrecimiento de aumentar el acceso a puestos estatales de los papúes, pero también amenaza con dejar de enviar los fondos de desarrollo (Beltran, 2019; Massola, 2019). FKP (2019) cita un informe en el cual se plantea que los líderes nunca aceptaron esa autonomía y que los fondos se han usado como forma de cooptación política.

¿Y en las Molucas? Allí la prensa parece coincidir en que ha bajado el nivel de conflicto, tal vez porque con el paso de los años musulmanes y cristianos se han concentrado como vimos en ciudades homogéneas y ya no conviven.

Y queda el problema de los desplazamientos, éstos no han tenido la envergadura de otros países, pero se suman al sí elevado número de transmigraciones, vale la pena mencionarlos. Entre 1998 y 2017 hubo según IDMC (2018) 13.000 personas que escaparon de sus casas y ya no volvieron. La mayor parte en el primer período se deben a la resistencia étnica en Timor y Papúa; entre 2007 y 2013 en Madura, en Papúa y en Java Occidental. Y continúan en 2015-2017 con 2700 en Yakarta, 400 en Java Occidental, 200 en Sumatra Septentrional, 60 en Ambon. En Papúa se registra la huída

de 240 pescadores y 700 funcionarios del municipio de Intan Jaya que escaparon a Nabire.

### **La hiper concentración del progreso en una isla y media**

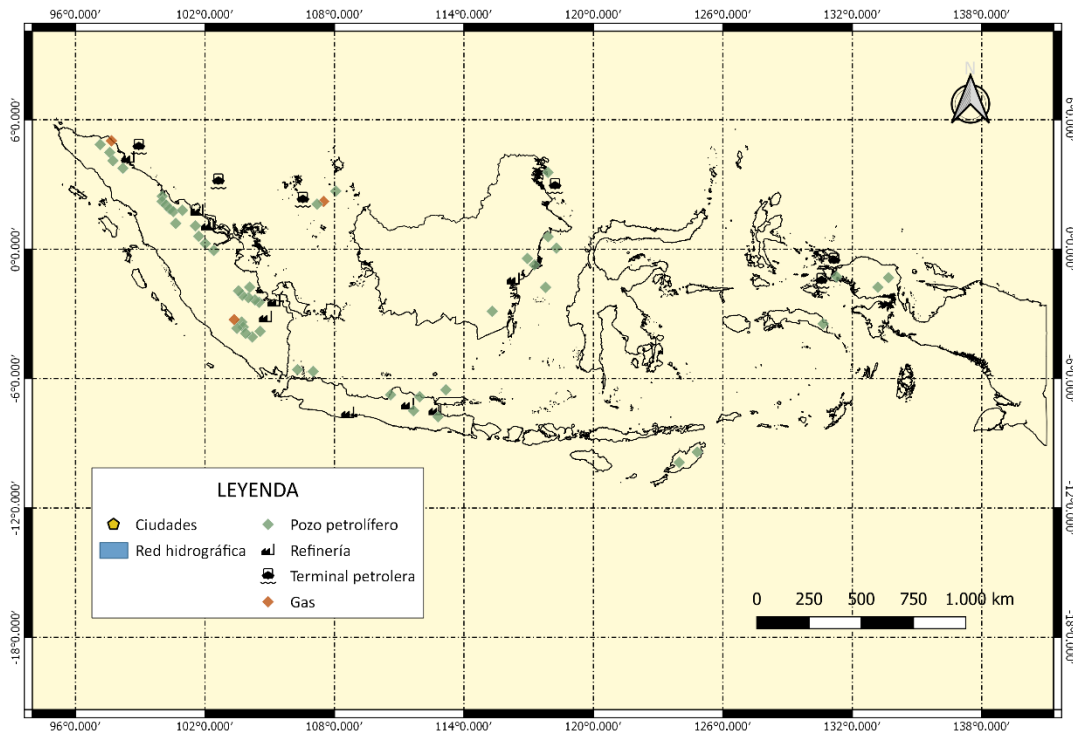
Indonesia cuenta con un PBI de 940.000 millones de dólares, es la cuarta economía de Asia. Cerca del 80% se concentra en Java con casi un 55% y Sumatra con un 24%, el PBI per cápita de ambas es superior a los 3.500 dólares. Nusa-Tenggara, Célebes, Molucas y Papúa concentran el 5% del PBI y tienen un PBI per cápita de 1.000 dólares y los mayores índices de pobreza (Indonesia Investment, 2013).

La agricultura representa un 14% del PBI y la minería un 8%, la pesca 2%, porcentajes que se han ido reduciendo desde un total de casi el 50% de la posguerra, pero el sector primario representa el 34% del empleo. Es el primer productor mundial de aceite de palma, primer exportador mundial de madera segundo productor mundial de caucho y cacao, tercer productor mundial de café, está entre los principales productores mundiales de arroz. El aumento de las plantaciones mencionadas, han provocado el avance sobre tierras en las que las comunidades plantaban arroz y a su vez generado un fuerte desmonte (Anderson y Rodríguez, 2008). McCarthy (2010) llamaba la atención acerca del modo en que se implantó la palma en Sumatra.

La explotación de la ganadería, especialmente la caprina y los animales de corral se desarrolla en la economía popular. Sólo el ganado vacuno va mutando hacia la producción capital- intensiva. La pesca también involucra la economía doméstica fundamentalmente.

En cuanto a la explotación de los bosques, la actividad sigue estando en gran medida en manos estatales. Se produce teca, ébano, bambú. (Fayanas Escuer, 2017). Según Ministry of Environment and Forestry of the Republic of Indonesia (2020) vive aproximadamente alrededor de los bosques unas 30 millones de personas, el 32% es pobre, con un promedio por familia de 3 has. El gobierno atribuye a los particulares el descontrol y ha desarrollado un programa de asignación de parcelas, sin mencionar el problema generado por las grandes plantaciones. Kuddus (2017) dice que solo en 2016, hubo 450 desalojos debido a la expansión de la agricultura, la actividad forestal, la minería y las obras de infraestructura para ellas.

En la minería sobresale el petróleo y el gas distribuidos en Java, Sumatra, Borneo, etc. de todos modos la actualidad es importador neto de ambos combustibles. Le sigue el cobre y el oro en varias islas. En la mina de oro de Grasberg de Papúa, hay un conflicto entre la minera estadounidense “PT Freeport Indonesia” (aunque actualmente propiedad en un 51% del Gobierno) y los Kamoro.



También ha sido muy importante la producción de carbón, hoy en crisis y la de estaño en las Islas Bangka Belitung, con graves denuncias de los pescadores. Otros enfrentamientos de los que dan cuenta los medios son por el níquel en Molucas del Norte y Célebes o por el manganeso en Nusa Tenggara, proyectos acusados -generalmente por entidades de campesinos u ongs- de utilizar estudios de impacto manipulados, en algunos casos aceptados por el gobierno central pero no por el provincial o municipal (Sangadji, 2015)

La Industria representa el 19% del PBI, con energía asciende a casi un 22%, la construcción el 11%. El sector más importante, con casi el 40% del total es alimentación, le sigue con un 27% la producción de autos y equipos eléctricos, luego los productos

químicos y los de caucho, finalmente el textil, con un 8%. Como en la minería, en esta actividad hay un cierto rol aun de las empresas estatales. Si bien hay zonas industriales en diversas islas, las industrias se han concentrado históricamente en Java, luego en Sumatra.

Estos productos, tanto primarios como industriales se repiten en las exportaciones. Los principales destinos son China, los Estados Unidos, Japón, la India, Singapur y Corea. En cuanto a las importaciones, sobresalen los productos industriales del comercio intra sectoriales especialmente y el petróleo. Los principales orígenes son en orden, China, Singapur, Japón, Malasia y Tailandia (Observatorio de Complejidad Económica, 2020).

La industria automotriz fue históricamente hegemonizada por marcas japonesas, Toyota, Honda, Suzuki, Daihatsu, etc. Desde 2017 han llegado varias terminales y proveedores chinos, la primera: Wuling Motors, asociada a SAIC-GM (SGMW), que puede lograr producir algo más de la mitad de Toyota y luego, Sokonindo Automobile, ésta, en alianza con una firma de autos indonesia (Indonesia investment, 2017 y 2019). En 2019 varias firmas comunicaron planes de expansión, entre ellas SGMW (Fusheng, 2019)

La industria textil-indumentaria indonesia ocupa casi 2 millones de personas, e indirectamente, unos 3,7 millones. El país está en el puesto 11 entre los exportadores mundiales, incluyendo grandes fabricantes de escala mundial, pero de baja calidad y con un parque de maquinarias antiguo, aunque se viene actualizando en el último período. El 60% de la producción se exporta con escasa elaboración. En un importador neto de algodón (CEA, 2018). La balanza comercial fue positiva al menos hasta 2019, con China tiene un fuerte déficit.

Por las características mencionadas, la clave del perfil industrial son los bajos salarios industriales, de un promedio de 250 dólares (Industrial Unión, 2014). Perria (2018) muestra el stress laboral al que se ven sometidas las obreras en las fábricas textiles de Yakarta (el 60% del total).

La IED está cerca de los 29.000 millones de dólares anuales, concentrada en Java, pero desde 2015 han existido salidas netas. El principal inversor históricamente fue Singapur, luego Japón, con casi la mitad, Corea del Sur. Spanish.xinhuanet (2018) dice que el gigante asiático viene elevando su participación relativa y alcanza el 30%. Para Vaswani



(2019) hoy es el inversor número uno. El principal destino de esa IED es la construcción, le sigue la industria automotriz y las maquinarias-equipos, luego la palma (Icex, 2018).

El primer emprendimiento chino importante fue el área industrial de Baldung (Java occidental), en 2018 otra firma terminó un nuevo parque en Célebes Central. En 2019 se han anunciado nuevas inversiones chinas en el sector, en función de la actual guerra comercial entre las potencias (Akbar, 2019).

Y entre 2018 y 2019 se comenzaron a discutir 28 proyectos de infraestructura dentro de un fondo especial por \$ 91 mil millones. Entre los mismos está el ya mencionado tren a Bandung y una central hidroeléctrica en la selva tropical de Batang Toru, Sumatra (Vaswani , 2019). Ambos resistidos por los ambientalistas.

Queda por dirimir para los próximos años el rol de China, según Parameswaran (2019), el gobierno de Indonesia –que ha tenido siempre más autonomía nacional que otros países de la región– desconfía del gigante asiático. A la par está el problema racial con la población de ese origen. Quinlan (2007) planteaba que hay un temor histórico a que se fortalezca la llamada “red del bambú”, término referido a las conexiones entre las empresas operadas por la comunidad de ascendencia étnica china residente en los países del sudeste asiático. En el ejército este rechazo viene de lejos, especialmente desde el período de Suharto. Para Smith (2003) debe agregarse la resistencia de la burocracia de las empresas estatales chinas.

Además, está resguardando su rol en Asean, su vínculo con los EEUU y eso tiene costos. Por eso es que las negociaciones sobre responsabilidades operativas, costo de las obras y componentes importados se hacen largas. China entonces le retacea el fondo especial. Asmarini y Jefriando (2019) dicen que Indonesia ha sido uno de menos beneficiados por la Ruta de la Seda.

En relación a la situación social, el auge económico impulsado por las materias primas y la IED en la industria de exportación de bajo salario no generó un aumento sustancial de empleo y de los salarios generales: el mínimo está cercano a los 115 dólares y el 46% de los asalariados recibían ingresos inferiores (Carrasco, 2015; Kaddus, 2017). El índice de Gini se ubicaba en 0,41 en 2014 y venía deteriorándose.

Por eso hay un 19,6% de personas en la pobreza de 2 dólares y de 83% de 11 dólares. La esperanza de vida es inferior a los 70 años. De todas maneras, según Siagian (2015) la estadística oficial es muy discutida y la mitad de los hogares viven con menos de 2 dólares diarios. Carrasco (2015) dice que cerca del 40% de los niños y las niñas menores de cinco años tiene problemas de crecimiento debidos a la alimentación.

Lo mismo puede decirse referido a las diferencias regionales, lo que se refleja en la gran disparidad del PBI per cápita entre las islas y la preeminencia de Java y lejos Sumatra. El 52% de las aldeas no tiene servicios (agua, luz), en muchas ni hay muelles, como dijimos, las más retrasadas son Kalimantan, Bali, Nusa Tenggara, Célebes, Molucas y Papúa (Tarahita y Zulfikar Rakhmat, 2017). El salario mínimo se sigue regulando por regiones (Icex, 2017).

### **Uno de los experimentos coloniales más fallidos**

Hemos visto que el territorio de la actual y lo que alguna vez fue Indonesia tuvo un primer poblamiento de austronesios provenientes de China, que el reino Srivijaya (cuyos habitantes luego emigrarían a Malaca), budista, dominó Sumatra, Java occidental (el Puerto de Baten), el sur de Borneo y las Célebes, pero que luego en el centro de Java, Mataram, surgen otras dinastías que invaden la isla vecina. Ese fue el primer tema de disputa, dentro de Java y entre Java y Sumatra. A ese problema debe sumarse el hecho de que la primera conversión en la zona al islam fue en Aceh, Sumatra, aunque habrá luego sultanatos en casi todas. Las diferencias estaban ya instaladas. Años más tarde, Holanda, desde Java enfrentará al Sultán, contribuyendo a un proceso por el cual el islamismo pasa a tener en Sumatra, un sentido asociado a la resistencia. Y luego los habitantes de Sumatra deberán oponerse también a la burocracia de javanenses enviados por los holandeses como administradores. La situación explica tanto la Guerra de Java como las Guerras de los Padris y todas las revueltas de fines del siglo XIX e inicios del sucesivo.

La heterogeneidad étnica no quedaba allí, la podíamos encontrar en el resto de las islas más grandes y pobladas; y a ésta se superpuso la presencia de diversas fuerzas coloniales que trajeron su religión.

Holanda domina Java, Sumatra, Célebes, Molucas y una parte de Papúa, pero su administración acentúa la importancia de Java y en menor medida del centro-sur de

Sumatra. Portugal detenta una parte de Timor. Los británicos estaban asentados directa o indirectamente muy cerca: en la actual Malasia, en el norte de Borneo, en Australia.

La independencia de la posguerra es claramente el intento de Holanda y de la elite de Java de continuar con ese modelo, uniendo la heterogeneidad (y las disputas) descripta. Finalmente queda constituido un país-archipiélago de 2 millones de Km<sup>2</sup> y 260 millones de habitantes, concentrados especialmente en tres islas, pero con diferencias en cuanto a su autopercepción como pueblo: javaneses, sundaneses, malayos, chinos, maduros, los originarios de Papúa, Bali, Lombok y otras minorías de Borneo, de las Célebes. Y si bien la mayor parte es musulmana, hay diferencias enormes entre ellos.

Sukarno intenta ser el artífice de esa tarea de integración nacionalista, amparado en la "invención de Indonesia" lo hace, llamativamente, con apoyo de la izquierda y de China, sobre todo en los 50s, pero luego se inicia la dictadura de Suharto, respaldada por Estados Unidos que dura más de 20 años con un partido único propio. En paralelo corre la lucha política entre y en las islas, lo que dará lugar a la independencia de Papúa oriental, asociada a Australia, pero quedando pendiente el conflicto en la parte occidental (Irian), con una elevada cuota de violencia. A su vez hay represión sobre los cristianos de Molucas, contra los musulmanes de Aceh y en Timor oriental; ésta recién lograría la independencia en la década posterior. Hay una resolución de la ONU en 1993 llamando a la paz.

En los 2000s hay una reforma constitucional que incluye una descentralización que tienen como un objetivo importante retener a Aceh y a Papua occidental, también se inicia la construcción de un andamiaje institucional mucho más moderno con un sistema de partidos en el que confrontan el partido islámico y el PD, con predominio del último. De 2004 a 2014 los "oficiales intelectuales" juegan un papel importante y el gobierno posterior –actual- responde mucho más claramente a la imagen de apertura del país. En los últimos años se mantuvo una política de represiva que ha sido escalada con la estrategia antinarcóticos.

Pero lo central es el aumento de las demandas de corte predominantemente religioso-islámico en Aceh, pero también en otras islas y la estrategia negociadora del partido laico, que por momentos parece estéril para frenar la violencia. Y queda la difícil convivencia de cristianos y musulmanes en Molucas, las reivindicaciones separatistas de Papúa, Célebes y Borneo.

En medio de esos conflictos internos se producirá en los 2000s una nueva apertura económica y el ajuste fiscal con apoyo del FMI. Y se firman varios acuerdos comerciales,

incluyendo a India y China. Ésta ya es, el inversor número uno, ha avanzado en la construcción de parque industriales y actualmente tienen muchos nuevos proyectos en cartera. Con ella tiene un déficit comercial importante y preocupante, aunque la macro es estable. Para mantener el equilibrio con EEUU e incluso con su propio ejército, Indonesia dice discutir algunas propuestas chinas y además se aleja del nuevo socio en el tema del Mar de la China. Pero el progreso del vínculo es evidente.

Lo cierto es que con esas políticas se da el boom de las exportaciones de aceite de palma y se han otorgado una cantidad enorme de licencias mineras, muchas justamente en Sumatra y otras regiones en conflicto. Y la contraparte es la precariedad de la agricultura familiar, las confiscaciones a campesinos y las quejas por la contaminación; aunque la resistencia es escasa el malestar puede estar dando aire a la resistencia religiosa. Ha aumentado la participación relativa de la industria, pero de bajo salario y concentrada en Java y Sumatra. Los indicadores sociales siguen siendo preocupantes y hay una desigualdad regional pavorosa.

## **Parte 2. Los casos estudiados del este de África**

### **Capítulo 8. Sudán**

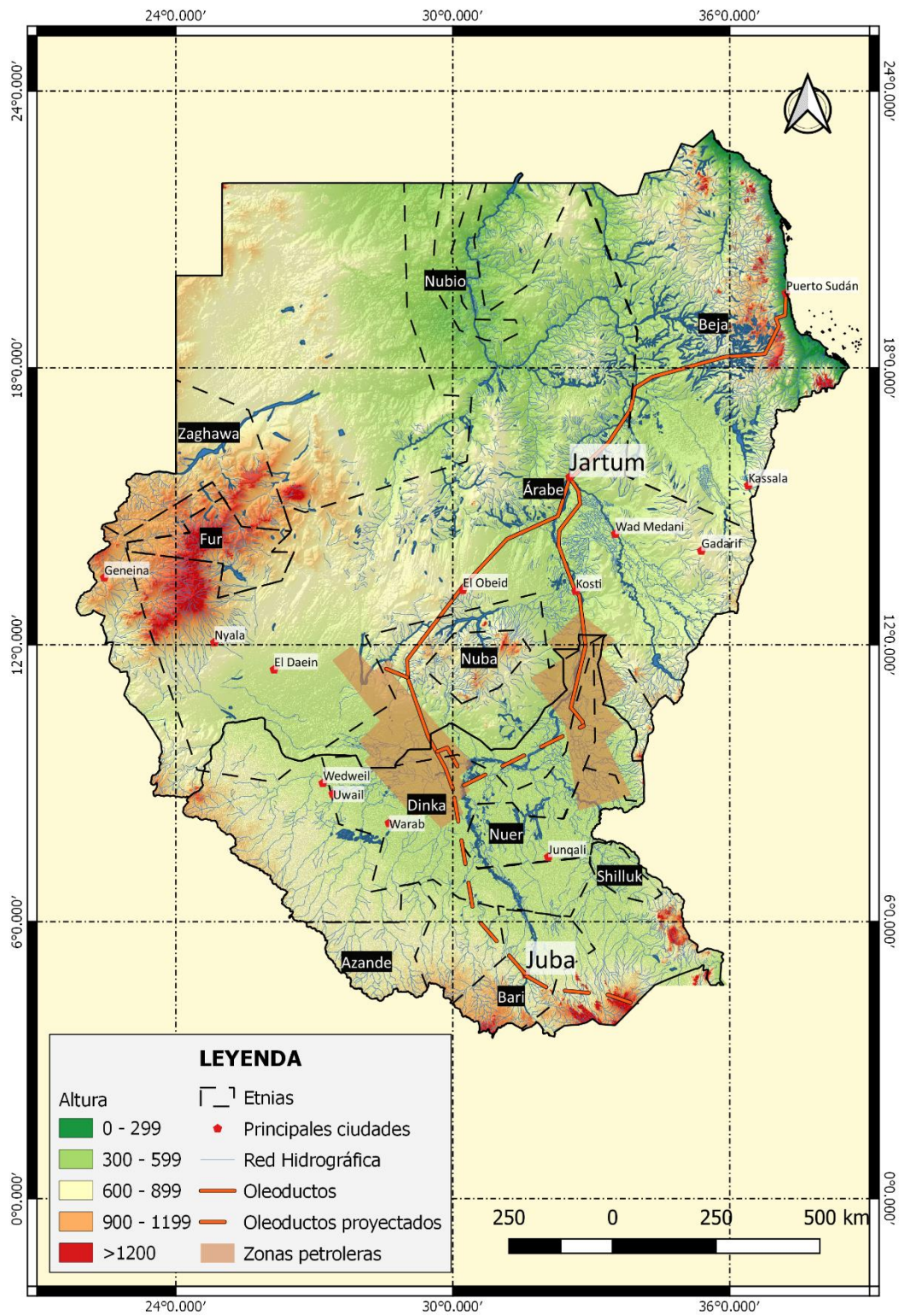
#### **Del desierto a la pradera y de ésta al pantano**

El territorio que ocupó desde la posguerra el Sudán unificado se sitúa al noreste de África y está conformado por una inmensa llanura con muy pocas elevaciones. Lo cruza el río Nilo, el de mayor caudal y al nordeste del mismo, tenemos una estepa desértica que luego deriva en la parte central, en el Sahel. El oeste, en la región de Darfur sigue la meseta árida, pero con presencia de montañas volcánicas, al sur de esa región está la sabana.

Ya en el actual Sudan del Sud está justamente la zona de praderas y sabana, la geografía física está fuertemente influenciada por el Nilo Blanco. Luego se encuentran los pantanos del Nilo y comienza un desierto regado por canales naturales, inundables (Shiakh-EldinGibril, 2007). En esa zona hay petróleo. Al sudoeste, en la frontera con Uganda y

Kenia hay una región de tierras más altas. El clima pasa de tropical a ecuatorial de norte a sur, las lluvias se hacen muy intensas.

Como sabemos esta vasta zona hoy está dividida en dos países, Sudán del Norte y Sudán del Sur, el primero tiene una superficie de 1,879 millones de km<sup>2</sup> y una población de 42 millones, el 65% urbana, la capital es Jartum que cuenta con un área metropolitana, con casi 10 millones de habitantes, incluyendo Jartum norte y Omdurmán. Entre las ciudades de menos de 600 mil encontramos al oeste Nyala (capital de Darfur del sur), el Daein, Darfur del este y Geneina, capital de Darfur del oeste, centro del conflicto; Puerto Sudán al noreste, Kassala, a 600 km al sur de la anterior y al este de la capital; Gadarif (a 230 km al sur de Kassala), El Obeid (capital de Kordofán del Norte, al centro-sud del país), Kosti también en el centro-sud, Wad Medani al sudeste de Jartum (Oficina de Información Diplomática, 2019). En el mapa pueden verse las etnias por su ubicación y las ciudades principales.

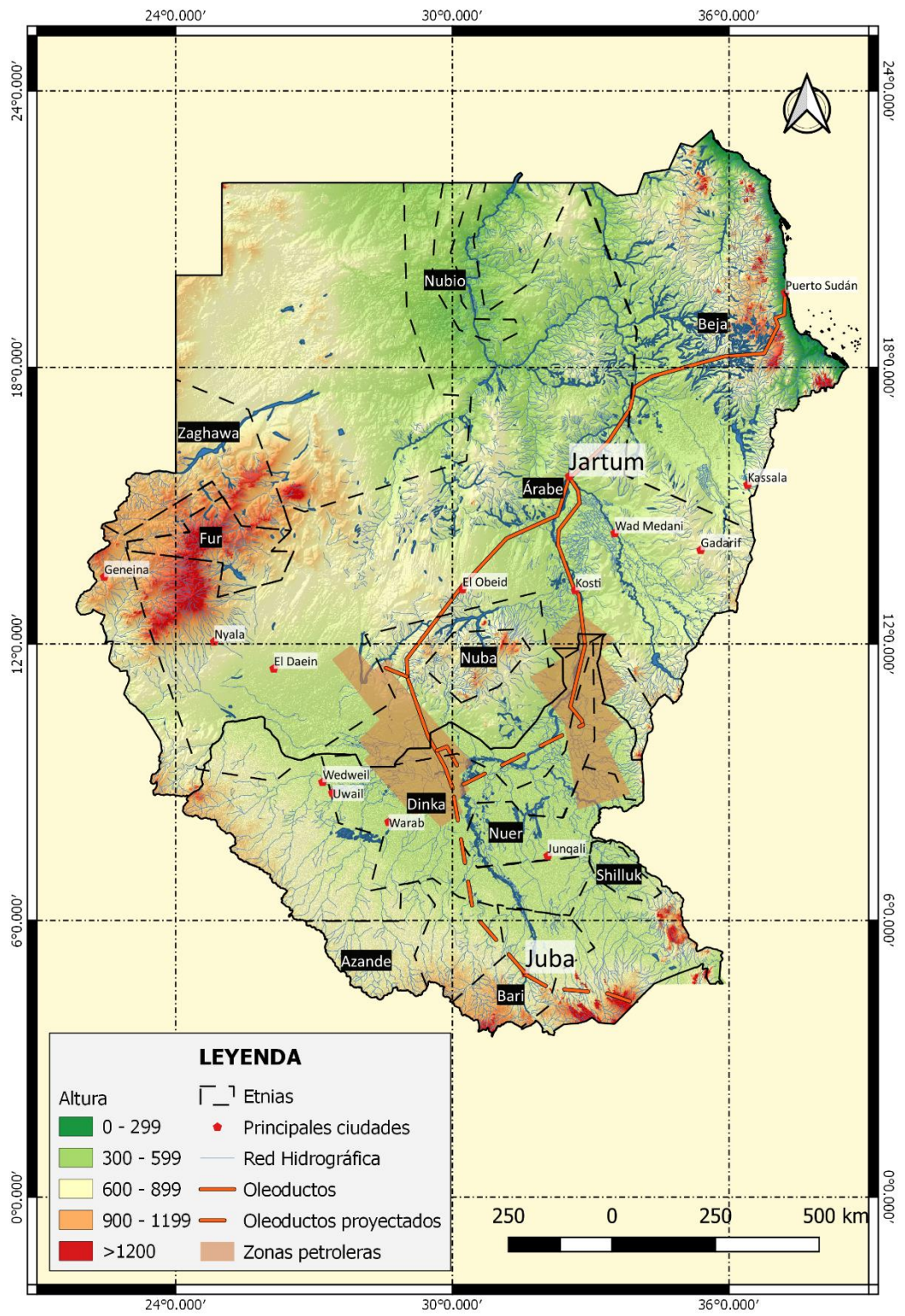


Sudán del Sur tiene una superficie de 619.745 km<sup>2</sup> y una población que supera los 10

millones, de la cual menos del 20% es urbana. Su capital es Juba, un puerto sobre el Nilo blanco de 400 mil personas y las otras ciudades principales son: al noroeste Uwail, capital de Bahr al Ghazal del Norte con 50 mil habitantes; Wedweil y Warab a 40 km de ésta y al este, cerca de la frontera con Etiopía, Junqali.

En esa extensión ha habido más de 500 pueblos conocidos. El más fuerte al norte (pero también al sur por las migraciones) es el árabe, con más de la mitad de la población total, contabilizando unos 15 millones. Al noroeste están los casi 2 millones de la etnia beja, de origen y lengua kushita, muchos convertidos al islam, originalmente ganaderos y nómadas, pero en la actualidad también agricultores. Hay además unos 250 mil nubios, del mismo origen y lengua. En el este, los más de 500 milfur, en su mayoría, musulmanes (Ikuska, 2020).

En el sur los 2 millones de dinkas, pastores de lengua nilótica que siguen teniendo religión animista y que son la mayoritaria (70%) de Sudán del Sur y base del Movimiento de liberación sudanés (SPLM). También al sur están los 800 mil nuer y 200 mil shilluk, los dos también nilóticos, éstos últimos cristianos, lo que y explica la solidaridad de ese culto a nivel mundial. En la mayoría de estos casos, se mantienen ciertas creencias animistas. En general todos estos niegan pertenecer al mismo origen. Por otro lado, debemos mencionar a los nuba, que son más de 500 mil y hablan diversas lenguas, algunas de ellas de origen Niger-Congo (Casafrica, 2020).





## **El reflejo de Egipto, la llegada de los árabes y de los turcos al norte**

Los primeros pobladores del norte de Sudan fueron kushitas oriundos de Nubia, tribus nómadas entre las cuales estaban los mencionados beja. Según Shiakh-EldinGibril (2007) y Diez Alcalde y Vacas Fernández (2008) Kush fue un reino que dominó esa zona hasta el 1600 a.C., luego fue una provincia egipcia hasta el 1200 a.C. y una nueva monarquía desde el año 900 a.C. que dominó Egipto pero que fue vencida por los asirios. En 590 a.C. el asedio egipcio los obligó a trasladarse al sur dominando hasta cerca de la actual Jartum. Este reino tuvo una agricultura de regadío y tuvo extendidos lazos comerciales. Según diversos autores, la región estuvo bajo la órbita de Aksum, que como veremos en el capítulo respectivo, venían de la actual Etiopía. Esta presencia como tal se verifica al menos desde el siglo II d.C., en el siglo IV se produce la conversión al cristianismo y la llegada de los misioneros del Imperio Romano de Oriente. Se constituye una suerte de protectorado que va evolucionando hacia una sociedad basada en el poder de los obispos, que se ha dado en llamar cristianismo nubio.

El citado autor menciona especialmente la conversión del rey noba Silko que defendió al cristianismo en el asedio de los blemios. Las principales ciudades de reinos sucesivos fueron Faras, Dongola y Soba. Éstas últimas se defienden de la invasión árabe del siglo VII y sobreviven con un poder independiente hasta el siglo XIV y XVI (Artehistoria, 2020) Sobre esta realidad se produjo la llegada de comerciantes árabes, que lograron asentarse y transformarse en actores claves de la región. El comercio de esclavos hacia Egipto aumentaba y seguiría aumentando en los procesos sucesivos (Albares, 2013)

Vacas Fernández (2008) dice que desde 1300 la tribu de los hawwara, convertida al islam, domina una mayor extensión, siempre al norte, combatiendo abiertamente al cristianismo, esto coincide con otros autores ya que una parte de dicha tribu beduina había emigrado a Egipto. Sin embargo, se discute si el proceso de pérdida de importancia del cristianismo y el inicio de la islamización es consecuencia de la influencia de la presencia árabe en Egipto, de la llegada de los comerciantes o de la persecución. En la primera parte del 1500 los turcomanos llegan a Egipto y ocupan los puertos sobre el Mar Rojo. Por entonces gobernaba el actual Sudan del norte una dinastía local –los funjs-

luego arabizada y constituida en el Sultanato de Sinnar, que puede considerarse el antecedente clave del Sudán actual (Sudanow, 2020). Éstos invaden a los fur del oeste (que ya se habían convertido al islam) y toman Kordofan, hoy Sudan del Sur. Según Peacock (2012) este es el período en que se expande el comercio de esclavos. Éstos venían del sur y buena parte del tráfico era manejado por los funjs y los comerciantes árabes y turcos, aunque también por egipcios y europeos y -como planteó Meillesoux- con destino interno hacia familias árabes del norte y de Egipto, aunque en un negocio mucho menos rentable que el tráfico transatlántico (Coquery-Vidrovitch, 2001; Shiakh-EldinGibril, 2007). Y realmente en este momento es que se desarrolla el islam en este territorio. Los esclavos se consolida la trata.

Más al sur al mismo tiempo se produce la migración nilótica. Habrían llegado primero los dinka y luego los nuer (Newcomer, 1972). Ambas etnias parecen disputarse históricamente los mismos espacios territoriales, pero hay grandes debates al respecto porque algunos autores sugieren que los pueblos han convivido normalmente y que las disputas son más bien de las elites. Las mencionadas dos etnias mayoritarias, junto a zandes, furs y shilluks fueron las perjudicadas por la trata. Esta lógica de musulmanes –especialmente árabes- esclavizando tribus animistas es la que da fundamento a Deng (2010) para decir que luego de la independencia, los árabes de Sudan del norte retomaron la vieja dominación interna. Mbembe no piensa lo mismo al analizar el entrelazamiento. La citada Shiakh-EldinGibril (2007) va por el mismo camino cuando dice que la elite zande colaboró con los esclavistas incluso entregando a su propia gente. Muchos autores plantean que las divisiones internas de las etnias facilitaron el trabajo.

En los inicios del 1800 se produce la toma de Egipto por parte del otomano MuhamedAlí. En 1823 invaden Sinnar y nace Jartum como capital, donde se concentra el tráfico. Egipto se expande al este y al sur hasta llegar a la actual Juba. En este período se conforman las “zaribas”, zonas en que se divide el territorio para administrar la captura de esclavos desde la actual Jartum hacia el sur y el oeste. Una de las más famosos es la de DeimZubeir, en Fur (WHC, 2020).

El mecanismo se había perfeccionado, incluía especialmente raides de captura y carabanas, ahora turcos, pero en muchos casos con la colaboración de árabes; y más al

sur el trabajo quedaría en manos de una nueva clase de comerciantes sudaneses árabes que habían huido por diversos motivos del norte. También se trasladaron al sur, los comerciantes europeos. Según Human RightsHouse (2007) para mediados de 1800 se calculaban 14.000 personas esclavizadas, el 85% mujeres para los harenes. Siempre siguiendo a los mismos autores, ya en la segunda mitad del siglo XIX, empieza el intento muy pasajero de europeización que incluso genera cierto malestar entre los locales por el combate a la trata.

### **La ocupación británica, Al Mahdi y la independencia comandada por el norte**

En ese clima, mientras Gran Bretaña ocupa El Cairo, Mohammed Ahmed IbnAbdullah Al Mahdi se autoproclama el Mesías e inicia la guerra santa contra la ocupación. En 1885 toma Jartum, domina casi completamente Sudán y renueva ese comercio humano. Terminaba el período otomano que ya llevaba cuatro siglos. El último día del siglo XIX se instala el condominio anglo-egipcio que incluye a Egipto y a Sudán (distinción (como en tiempos otomanos), sin Darfur, que es anexado en 1916. Se va construyendo un modelo colonial con funcionarios británicos de alto nivel y egipcios en los puestos subalternos, pocos sudaneses al menos al inicio, y fuerte presencia militar. Si bien los árabes locales iban logrando concesiones, financieramente seguían dependiendo de Egipto.

Según Göksoy (2018) los británicos apuntaban al desarrollo del norte y mientras dividieron a las tribus del sur, le pusieron controles e hicieron alianzas con algunas de ellas a las que permitieron el ingreso en puestos locales de poca jerarquía. Había problemas entre tribus aliadas (dinkas) y las que se resistían (nuer) y el gobernador enviaba expediciones punitivas. También sobrevivían grupos del mahdismo. Hubo una masacre de ellos en 1906.

La presión para eliminar la esclavitud es resistida, pero logra menguar la actividad. Meillassoux (1975) afirma que a los europeos les importaban más las materias primas. Se alentó el cultivo del algodón, en el norte especialmente con la presencia de grandes propiedades. Allí se avanzó en el ferrocarril y se construyó Puerto Sudan inaugurado en

1909. En el sur hubo alguna mejora del transporte fluvial. La unificación administrativa del norte y el sur se produjo recién en 1946.

Fue en la posguerra que floreció el nacionalismo, al igual que en Egipto con la posguerra. El Partido Nacional Umma se funda en 1944, con apoyo egipcio (Cavendish, 2004). En 1952 Egipto presionado por el Reino Unido aceptó el llamado a elecciones parlamentarias en Sudán.

El primer Parlamento y su Primer Ministro independiente surgen entre 1954 y 1955. El Umma se aleja de Egipto, pero sigue en sus escasos años de gobierno con la tradición de apoyarse en los árabes del norte. Ese año es considerado el de inicio de la Primera Guerra Civil entre el norte y el sur, cuyos dirigentes ya no acuerdan sobre algunos temas de la nueva república, la acusan de representar la continuidad del colonialismo y de la estrategia de dominio del norte por éste impuesta (Mohamed y Vázquez, 2009). Es el comienzo de la llamada Primera Guerra Civil sudanesa.

Ibrahim Abbud, jefe del ejército, lleva a cabo un golpe y gobierna de 1958 a 1964, alineándose con los EEUU. En 1965 asume con el Partido Unionista Democrático (que junto con el Umma serán hasta hoy los dos partidos laicos de Sudán) el histórico Ismail al-Azhari pero es derrocado por un nuevo golpe militar comandado por Yaafar al-Numeiry quien gobernará de 1969 a 1985 con un sistema de partido único, la Unión Socialista de Sudán, sólo al inicio aliado a la izquierda y el nacionalismo árabe. Se oponían el Umma y el Partido Unionista (Ortega Rodrigo, 2011).

Entre 1970 y 1971 la izquierda y una parte del partido único se sublevan, sus principales dirigentes fueron ejecutados. Al año siguiente se firma el Tratado de Addis Abeba, que exigía diversas mejoras políticas y económicas para el sur.

A partir de 1978, el líder sudanés gira al islamismo. Para ello se alió a la rama local de los Hermanos Musulmanes: el Frente de la Carta Islámica con Al Turabi a la cabeza. Se abandonó el socialismo y se intentó un modelo de economía islamista popular, basada en un sistema bancario propio e inversiones en infraestructura social que coincidió con algunos años de crecimiento. En 1983 comienza a aplicarse la sharía, incluso en contra de ciertos aliados (Vilaró, 1981).

Si bien en el discurso inicial ponía el acento en el sur y en su capacidad de pacificar al país, la identificación de su gobierno con el norte hizo que no cumpliera lo prometido en el mencionado tratado. Sólo intentó una descentralización que no convencía a los líderes locales. A eso se suma la oposición de las comunidades al canal de Jonglei y a la apropiación por parte del gobierno central de los pozos petrolíferos descubiertos en 1977 (Langa Herrero, 2017).

Durante este período se produce una cierta industrialización y se da en el norte el boom de la urbanización y la migración del campo a la ciudad. Subsiste en las áreas rurales una base agrícola ganadera y silvícola para la exportación. En el norte especialmente la agricultura (primero, el algodón y luego otros cultivos de consumo interno como sorgo, mijo, sésamo, etc.) y en el sur la tradicional ganadería de subsistencia. Las empresas de propiedad pública implementadas por el régimen conviven con las grandes extensiones de las élites árabes y los pequeños agricultores árabes y de otras etnias.

El autor anteriormente citado plantea que desde el condominio anglo-egipcio hay una estructura de tres clases: una alta burguesía de altos funcionarios, líderes tribales y religiosos, comerciantes, empresarios y terrateniente que negociaron con el condominio, incluso dice que, aunque predominaba la identidad árabe, se incluían algunos exponentes de las etnias del sur. Y luego de la independencia, se suma una pequeña burguesía que incluía a profesionales, funcionarios, crecida hasta 1969, pero disminuida luego en épocas de Numeiry.

Por fuera del sistema, los campesinos de base pre capitalista en el sur y en el este, en general no árabes, muchos musulmanes, todos pobres, como vimos desde antes de la independencia.

Con la industrialización se suma una incipiente clase obrera urbana que junto a profesionales y funcionarios construyeron además las organizaciones sindicales. Luego, con la crisis de los 90 tendremos un segmento de desclasados que incluye trabajadores pobres no sindicalizados del norte y del sur que cada vez son más y migrantes del sur que residen precariamente al norte, árabes y no árabes, musulmanes y no musulmanes. Hay una hambruna que dura desde 1983 a 1985 con grandes repercusiones en el sur. A esa situación se unen las restricciones impuestas por la negociación con el FMI y las

huelgas del norte. Surge el Ejército de Liberación del Pueblo de Sudán (SPLM/A por sus siglas en inglés), liderado por Garang y formado por ex altos mandos y soldados del ejército regular. Esta organización se apoderó velozmente las zonas rurales del sur. Lo hace inicialmente con apoyo de Etiopía y tiene bases en esa frontera, negociando con los jefes tribales. Las ciudades fueron su último objetivo ya que el ejército gubernamental mantuvo por décadas el control de las mismas. Estos hechos marcan el inicio de la Segunda Guerra Civil.

En 1985, en un contexto de manifestaciones masivas renuncia Numeiry y se suceden tres años de inestabilidad política. El SPLM/A en 1989 toma la región de las Montañas Nuba. A mediados de ese año asume en otro golpe Omar Al Bashir con el Frente Islámico Nacional creado por los Hermanos Musulmanes y luego transformado en Congreso Nacional, partido que será disuelto luego del fin del mandato de este presidente, en 2019 (Hernández, 2019).

Durante esos años la economía no resurge, se firma con el Fondo Monetario Internacional un acuerdo Stand By pero sólo se desembolsaron 20 millones. Ya en los '90 mientras se verifica la crisis industrial, la explotación petrolera pasa a ser la actividad principal. Los pozos se hallan fundamentalmente al centro sur, en la actual zona de frontera entre ambos países y al oeste, en el Darfur. Es obviamente el tema central de los conflictos.

### **La separación del sur, la tragedia del Darfur**

Para entender lo sucedido en los 2000s debemos separar dos conflictos, aunque siempre hacerlo es difícil. Por un lado, el temor de los EEUU a la radicalización del movimiento arabista en uno de los tres países más grandes de África, tema al que se sumó el acercamiento con China. El otro tema es el del separatismo del sur y del oeste. Ambos se conectan porque el poder de Sudán radica en su petróleo, que se ubica en las zonas de conflicto y porque los EEUU junto a la oposición interna proponen la división para debilitar a Jartum mientras que los árabes del norte, con apoyo de China, junto a las iglesias cristianas acuerdan con mantener el país unificado (Mohamed y Vázquez, 2009; Connell, 2011).

El nuevo gobierno –luego de un intento de federalismo fracasado- divide Sudán en las 26 provincias actuales, instala gobernadores militares en todas las provincias y mantiene los combates al sur. Durante esos primeros años de la década, el SPLM/A, sufre una división que perdura en el tiempo, con sus vaivenes, se separa Machar, el jefe nuer y forma otro grupo. La resistencia se consolida en la zona petrolera, especialmente en Bentiu (García, García, 2000).

En lo referido al vínculo con EEUU, el gobierno tensa las relaciones porque profundiza la sharía, por lo cual la potencia lo incluye entre los que apoyan al terrorismo islámico (Ortega Rodrigo, 2019).

En la segunda parte de los 90s se inicia una misión de paz con apoyo norteamericano y se anuncia un alto el fuego (Armada, 1995). Seis grupos armados firman el Acuerdo de Paz de Jartum, quedando sólo afuera el SPLM/A de Garang, que por entonces debía enfrentarse a sus antiguos aliados. El gobierno le da a Machar el control del ejército en los pozos petroleros (Pelton, 2014).

En 1997 EEUU logró la sanción contra el país por su apoyo a Irán, se incluyó el congelamiento de los fondos en Estados Unidos y la prohibición del comercio entre ambos países. Para desbloquear la situación Al Bashir rompe con Al Turabi, da un giro negociador que se profundiza desde 2001 luego de las Torres Gemelas, aunque sin abandonar la sharía y logra el levantamiento de algunas pocas sanciones de EE.UU.

En ese marco se inicia la mediación de la Autoridad Intergubernamental para el Desarrollo de África oriental (IGAD), con el apoyo novedoso de Egipto y Libia, así como la presencia unificada de Machar y Garang. Luego se unirían los rebeldes de Nuba, China y Rusia. En paralelo, se firma un acuerdo con la estatal China National Petroleum Corporation (CNPC) por el cual ésta obtuvo diversas concesiones. Entre 2004 y 2005 vuelven las sanciones, esta vez mediante una resolución de la ONU que establecía el embargo de armas.

En 2004 y hasta 2007 se realiza una misión de la Unión Africana (U.A.), llamada en inglés AMIS, con fuerte apoyo ruso y chino. En ese período se firman los acuerdos de paz, entre otras cosas se establece un porcentaje de regalías para los Estados productores del 50%.

De todos modos, en el sur nunca estuvieron satisfechos, ante todo porque aspiraban a controlar sus pozos, pero, además, porque no podían verificar las cifras producidas y los precios publicadas por el gobierno central, tampoco estaban de acuerdo con los fondos que retenía la firma estatal por la gestión, y nunca se pusieron de acuerdo por la deuda debida a atrasos en los pagos del norte (Global Witness, 2009)

Al año siguiente se promulga la Constitución federal del 2005, en ella se establece un modelo de sharía para el norte y secular para el sur (Böckenförde, 2008). Por otro lado, se consolida una forma de gobierno y una relación con los Estados que ya venía desde la constitución de 1998 y la Ley de Gobierno Local de 2003 que implicaban un fuerte control central. Se definió la existencia de estados, localidades (o provincias), consejos locales (luego absorbidos por las provincias) y comités populares. El Estado tiene un gobernador y una Asamblea. Las provincias tienen una asamblea local y un comisionado, que dependen de la Asamblea estatal y a su vez controla los comités populares, sólo éstos son elegidos por el voto directo.

En la normativa mencionada se descentralizan los servicios. Si bien la asignación de recursos es confusa, en la práctica, luego de diversas modificaciones, los estados reciben la coparticipación de los tributos centrales al consumo y de las ganancias de las empresas públicas. Los estados productores deberían recibir el 50% de las regalías, y los no petroleros un 2% de las mismas.

Los impuestos propios son sobre tierras y bienes, licencias, ganancia personal, sobre el turismo, sellos. Los ingresos de las localidades dependen de cada Estado, pero en general son sobre la propiedad, el transporte, la producción ganadera, licencias comerciales y otras tarifas. Muchos deben ser compartidos con el Estado. El nivel de cobro de los mismos es casi nulo en varias regiones (Fjeldstad, 2016).

El-Battahani E y Gadkarim (2017) se basan en informes de organismos internacionales para considerarlo un sistema inequitativo, muestran como aumentó la coparticipación primaria desde entonces y cómo mejoró el aporte al sur hasta alcanzar el 51% (por las regalías), pero cómo después incluso de la secesión, siguen estancadas las transferencias a los Estados del centro y del oeste (con excepción de los petroleros), porque hubo que atenderse los déficits del norte, debidos a la caída de los ingresos del



petróleo. El sistema no pudo evitar la secesión del sur ni tampoco en la actualidad tiene contentos a los estados petroleros del Darfur.

Asumía Garang como primer vicepresidente, remplazado por Salva Kiir luego de su muerte en un accidente aéreo. Esta autonomía dice Connell (2001) no resultaba muy atractiva para muchos grupos y los combates prosiguieron.

China apoya este acuerdo. En los años sucesivos hay encuentros al máximo nivel de dirigentes del sur con China que pueden ser considerado el inicio del vínculo y se abre un consulado en Juba, todo sin perder de vista su vínculo con el norte, por eso fue ambivalente en Darfur (Abramowitz y Kolieb, 2007), pero, este mismo conflicto, según Large (2016), la obligó a tomar una posición. ¿Y los EEUU? Seguían presionando, un año después la Corte Penal Internacional había pedido la detención de Al Bashir, sin apoyo chino (El país, 2010). Este tema seguirá presente hasta nuestros días.

En 2011 se realiza el referéndum de autodeterminación del sur: el 98% de los habitantes de dicha región votan por la completa autonomía. La creación de Sudán del Sur es de junio. China fue uno de los primeros países en reconocer la secesión definitiva y buscar un acercamiento con el país, a pesar de que ese no era su enfoque. La separación decepciona también a la intelectualidad progresista y a los cristianos. Como ya dijimos, esta era la posición norteamericana.

Por otro lado, en 2003 y hasta 2009 se produce el conflicto de Darfur, donde aparecen otros actores. Es que allí además de los fur, los dinkas o los masalit, los tres originarios, hay un conjunto de etnias árabes emigradas cuyos jefes locales han tejido alianzas a veces ambivalentes con el norte.

El problema de la región venía generándose hacía mucho. De lo que surge de Abramowitz y Kolieb (2007) y Large (2016) la región fue autónoma hasta 1916, los pastores fur sufrieron la presión de esos jefes árabes para desplazarse hacia tierras menos aptas en la sequía de 1973, 1984 y 1985, la guerra de las tribus a finales de los '80 y una nueva hambruna en 1990. La alianza entre furs y dinkas había sido derrotada en 1992 y como corolario, la reforma administrativa de 1994 los dejó fuera de los puestos estatales, ese año, los masalit (que también son árabes) fueron reprimidos.

En los primeros años de los 2000 nace el Movimiento de Liberación (SLA, luego SLM) originalmente con una posición secesionista, y el Movimiento Justicia e Igualdad (JEM), de menor importancia.

Entre 2003 y 2004 mientras las antenas estaban puestas al sur se intensifica la revuelta, la respuesta es una feroz represión. El G-8 interviene por pedido de los EEUU para pedir el fin del conflicto de Darfur y en paralelo la CPNC de China inició la producción de petróleo.

Para contener la resistencia de los grupos armados, el gobierno organizó a los janjawid, miembros de las tribus nómades árabes tradicionalmente enfrentados a los fur por las tierras y el agua, pero también tradicionalmente conocidos por sus actos de saqueo. Éstos han tenido el apoyo de los líderes tribales árabes y han sido armados por fuerzas especiales, están denunciados por arrasar poblados enteros y por la proliferación de violaciones a mujeres (Monge, 2004b). La guerrilla, como en el caso del sur, está acusada también de impedir la entrada de las ONGs occidentales, incluso supuestamente secuestrando al personal de las mismas (Amnesty, 2004). También hay denuncias de uso de armas químicas por parte del gobierno (Amnesty, 2016). Los muertos, mayormente de las etnias locales, cambian en número según la fuente (Langa Herrero, 2015).

Los años sucesivos, ya con una nueva constitución federal y una orden de arresto de Al Bashir, se firma el acuerdo de paz en Darfur con el SLM que, por eso se divide y se inicia la Operación Híbrida de la UA y la ONU para el Mantenimiento de la Paz en la zona, luego en el Acuerdo de Doha – sin la adhesión de los grupos guerrilleros- se estableció la realización de un referéndum para validar o no la división preexistente de la región en 5 estados (que tal vez garantiza el equilibrio entre líderes locales, la mayor parte árabes). Mientras, las ciudades estaban bajo control del ejército oficial y los grupos armados en la frontera. Llegó a haber 7.000 soldados de la U.A. Se habla de 2 millones de desplazados que dejaron sus casas, 650 mil hacia Chad. El resto estableciéndose en un recorrido de unos 600 kilómetros entre Geneina y El Fasher, capital de Darfur del Norte en que hay cuatro ciudades con campamentos de refugiados (Monge, 2004a y b;Mahecic, 2018). Uno de los más grandes centros de refugiados lejos de la frontera es Kalma, a 17 km de Nyala, fuera del Darfur, con 200.000 habitantes (BBC, 2020).En paralelo, gran cantidad de personas del Chad han huido en sentido contrario, de Chad a Sudán (Dunkel, 2006)

En 2016 se llevó a cabo un referéndum para decidir si conformar una Región de Darfur con gobierno propio o mantenerse como cinco estados separados. Según el conteo oficial, la población mayoritariamente votó por sostener el status quo. Tanto el SLM como el JEM, pero también EEUU –que parece preferir la secesión- dicen que el pueblo fue no estaba en condiciones de votar, por los desplazamientos y además porque los enfrentamientos armados no han cesado. Ni dicho país ni el resto de occidente prestó observadores, pero sí lo hicieron Rusia, China, Kenia, Libia, Mozambique, Turquía, la Liga Árabe, la U.A., la Agencia de Ayuda Islámica y la Unión de Periodistas Africanos (Al-Sennary Ahmed, 2016).

### **Sudan del sur y Sudán en la actualidad**

En Sudán del Sur los problemas pasan a ser internos, se promulga una Constitución en 2011 que dividió al país en 10 estados y 86 localidades (OECD, 2016). Luego de 2015 se produjo la división en 28 y posteriormente en 32 estados, para el SPLM-IO opositor se hizo para socavar su control, mediante una enmienda de dudosa legalidad (Mabor, 2020).

En la escala nacional se trata de un sistema presidencial, con dos cámaras: la Asamblea Legislativa Nacional, con diputados elegidos directamente pero no hubo elecciones hasta 2015 y el Consejo de Estados, elegidos por las respectivas Asambleas de Estado, pero puede haber miembros elegidos discrecionalmente por el Presidente. No se establecen cuotas étnicas (Dreef y Wagner, 2013)

A nivel estatal y de los municipios hay jefes y consejos elegidos con el voto directo; hay a su vez otros niveles inferiores en los que originalmente comparten el poder sobre la justicia local y sobre la administración del lugar los representantes del gobierno central y los jefes tradicionales, entre otras cosas.

Según Aalen (2019) hasta la fecha no hay asambleas en todas las localidades y los comisionados son nombrados por el gobierno central. No están claros los impuestos que se pueden cobrar y no hay una fórmula para las transferencias, así parecen obturarse las lógicas locales anteriores, especialmente en los estados nuer, pero también en el resto, debido a la desconfianza existente respecto a los líderes tradicionales.

En 2013, ante el peligro de tener una oposición electoral, el presidente Kiir destituyó a Machar que ocupaba la vicepresidencia y ordenó su detención acusándolo de conspirar preparando un golpe de Estado. Como ya vimos, estos líderes son el primero dinka y el otro nuer, que dirigen facciones con gran cantidad años de combate y fuerte influencia en el territorio a partir de sus alianzas con los jefes tribales. Y como vimos ésta no es la primera ruptura a lo largo de los años (Olmos, 2014). En diciembre de ese año comenzaron los enfrentamientos armados, primero en Juba y luego en Bor. La explotación petrolífera se interrumpe, las elecciones de 2015 se suspenden.

En el sur la violencia continúa, con miles de refugiados atendidos por la ayuda internacional y la convivencia con los ejércitos dinka, el oficial y nuer, opositor. Sólo que se agrega este feroz enfrentamiento, por eso hay campos nuer y campos dinkas y los dos ejércitos realizan raids en ambos (Ayudo, 2015). Según Noticias ONU (2018) hay 16.000 niños reclutados y 2 millones de personas huidas y ocultas.

Hay un intento chino de juntar a las partes. Es que, ni para China, ni para ninguna potencia, Sudán es una clave de la geopolítica actual pero los negocios aumentan y hay cada vez más chinos que trabajan allí y ya han tenido que realizar evacuaciones (Kovrig, 2018; López Orosa, 2018).

Pero los nuer la acusaron de beneficiar a los dinka, por eso comenzaron una campaña de denuncias sobre la venta de armas chinas tanto a este grupo como a Jartum. Naturalmente las “usinas norteamericanas” apoyan esta hipótesis (Verjee, 2016; Moro, 2012, SuddInstitute, 2014).

En 2016 y 2018 China, junto a Rusia y otros países, se abstiene, del embargo de armas renovado por la ONU, aduciendo que ya ambos contendientes habían firmado el alto el fuego (Noticias ONU, 2018). Pero votó a favor –luego de oponerse en reiteradas ocasiones- de la constitución de un comité de sanciones establecido por el Consejo de Seguridad de la ONU. Al mismo tiempo, ha aportado a través de la AfricanStandbyForce dentro de la African Union Peace and Security, con fuerzas de paz y con cascos azules de las Naciones Unidas; el planteo fue legitimado por el Foro de Defensa y Seguridad China-África, del 2018 con la presencia de miembros de las fuerzas armadas de casi cincuenta países (Vidal Liy, 2018).

EEUU mientras planteó el Programa “ProsperAfrica” mediante el cual se quiere disminuir aún más la ayuda humanitaria allí donde China apoya gobiernos supuestamente corruptos y antidemocráticos. Toda esta estrategia es interpretada por Armanian (2011 y 2017) como la causa de la guerra actual, el motivo de que el conflicto no se resuelva actualmente debe buscarse en el aumento de la influencia de China en el Sudan unificado anterior y en el Sudan del Sur actual. RT (2016) reafirma esta idea.

En 2018 se firmó un acuerdo de paz y casi dos años más tarde asumió un gobierno de unidad nacional, jurando nuevamente Machar como vicepresidente, su organización detendrá el 25% de los ministerios. Aristia (2020) dice que aún faltan temas muy difíciles de resolver establecidos en el acuerdo como la unificación de las fuerzas armadas, la constitución de una burocracia estatal pluralista, la vuelta de los refugiados y la regulación petrolera.

Sudán del norte por su parte, soporta una nueva ofensiva política a nivel internacional de los EEUU. A pesar de eso siguió gobernando al-Bashir hasta el primer trimestre del 2019 en que fue depuesto, luego de grandes manifestaciones. El dictador es detenido por el Ejército, asumen las FFAA a partir de un consejo nacional de transición y suspenden la constitución. La oposición democrático liberal que había impulsado las protestas especialmente por la situación económica queda perpleja, se sigue manifestando mediante inocuas sentadas duramente reprimidas. La U.A. suspende al país como miembro, luego una parte de la oposición entra en el gobierno. Últimamente se ha acercado a Turquía, lo que molesta a Arabia Saudita y Egipto. Sudán y Egipto mantienen además un conflicto por Eritrea y otro por la nueva represa de Etiopía (Fundación sur, 2018).

A fines del 2019 el nuevo gobierno, con el impulso de la anteriormente opositora Fuerza de Libertad y el Cambio, anuncia la disolución del Partido del Congreso, también se anula la ley del orden público, que prohibía el consumo de alcohol y el uso de ciertas vestimentas, sobre todo de las mujeres. Puede ser el inicio del fin de la sharía, pero para eso debe modificarse la constitución (Rubio, 2019). En 2020 se prohibió por ley la mutilación del órgano sexual femenino, pero el debate constitucional está suspendido.

En febrero 2020 anunciaron la entrega del ex dictador al Tribunal Internacional de la Haya. A los pocos meses se acordó una constitución interina en que se define un sistema de división de poderes, con participación cívico-militar pero con mayor influencia de éstos últimos (Saber, 2019; Naranjo, 2019a y b; La vanguardia, 2019; Naranjo, 2020).

En lo que respecta al Darfur, hasta diciembre de 2019 se venían llevando a cabo las conversaciones de paz en Juba, impulsado por el mencionado gobierno de transición de Jartum que incluso ha firmado un alto el fuego aunque sin el grupo mayoritario, el SPLM/A. Pero antes de fin de año, éste interrumpió el proceso debido según ellos al asesinato de un paramilitar en Geneina. A su vez el ejército se ha movilizado nuevamente. Los habitantes de los campamentos viven en condiciones muy precarias y además temen por sus tierras.

### **Las consecuencias económicas de la separación y la guerra civil**

Hemos ha sido la estructura económica y social de Sudán desde siempre. En la agricultura no hay hoy grandes diferencias, aunque hoy predomina el cultivo de azúcar, maíz, mijo, etc y en menor medida, el tradicional algodón; la ganadería crece y se ha estancado la silvicultura (que gira en torno prioritariamente a la goma arábiga).

El sector industrial casi no existe porque el progreso de posguerra se perdió en los 70s. Sólo se rescata que en 2017 hubo inversiones árabes en la rama textil. Así llega el auge del petróleo. La actividad cobra impulso en los 90s, a fines de esa década comenzó a exportar petróleo y para 2007 abastecía el 8% de la demanda china.

En la actualidad el 75% de la producción está en Sudan del Sur, pero la salida todavía se produce por Puerto Sudan, al noreste y el oleoducto principal va del centro –sur al puerto. Por otro lado, la mayor refinería está al norte de Jartum, construida por la empresa china CNPC en 2000. Hay otras menores en Puerto Sudán y en Kordofán del Norte. Operan en los principales pozos al norte y al sur, la mencionada CNCP, Sinopec, la malaya Petronas, y la empresa pública india ONGC, la emiratí Al Thani y la turca Zafer, la angoleña Sonangol y un grupo de petroleras menores de origen diverso que aprovecharon la imposibilidad de las firmas norteamericanas de operar debido al boicot

existente. En general trabajan formando holdings con la empresa estatal sudanesa. En 2011 se alcanzaron los 450.000 barriles/día (Oficina Económica y Comercial de España en El Cairo, 2018). En 2014 la extracción estaba prácticamente paralizada.

Más allá del petróleo, se explota el oro mediante empresas fundamentalmente chinas y algunas francesas, hay una opinión generalizada acerca de la importancia del contrabando.

En la balanza comercial de Sudán (del norte) el oro es la principal exportación con el 34%, le siguen las oleaginosas (12%) y el petróleo crudo (11%). El principal destino de las exportaciones son los Emiratos Árabes Unidos (40%), le sigue China (17%), Arabia Saudita (14%). Importa bienes industriales y alimentos. El principal proveedor es China con el 22%, siguen los Emiratos con el 11%, India con el 6,85%. La balanza comercial es negativa en 5 mil millones, principalmente con China y la cuenta corriente negativa en 2018 ascendió al 11% del PBI.

La deuda externa de este país asciende al 45% del PBI, el 132% de las exportaciones y el 409% de los ingresos fiscales, por lo cual no cumple con los indicadores internacionalmente aceptables de sostenibilidad de la deuda. Casi el 40% de la misma en ese año correspondía a deudas bilaterales con países fuera del Club de París, otro 31% con países dentro del Club de París, un 13% con organismos regionales o internacionales y un 12% con bancos comerciales extranjeros (Central Bank of Sudán, 2017).

En diciembre 2019 después de 30 años se reiniciaron las negociaciones con el FMI, el organismo manifestó estar comprometido en ver la manera de ayudar a Sudán nuevamente (IMF, 2019a). En el artículo IV se planteó que eran necesarias reformas audaces de cara a estabilizar la macroeconomía del país, dañada por los déficits fiscales persistentes, la alta inflación y el bajo acceso al financiamiento. Según este mismo informe, Sudán es elegible en el marco de la Iniciativa de Países Pobres muy Endeudados pero su clasificación como Estado que patrocina el terrorismo bloquea dicha posibilidad (IMF, 2019b).

Según la fuente citada, China es el principal inversor con un 29% del total, le sigue Alemania, Qatar y Malasia. Si bien el gigante asiático según diversos autores como

Giacosa (2011) generaba la ilusión de la llegada de grandes proyectos, éstos no fueron mucho más allá de aquellos en que estaba involucrado el petróleo y la minería (Vidales, 2013). De todos modos, para Rui (2010), eso no es poco ya que el desarrollo de la industria petrolera trajo aparejadas inversiones y financiamiento en infraestructura, en un país donde en 2002 había apenas 4.000 km de ruta pavimentada y el 90% de las vías ferroviarias estaba fuera de funcionamiento. El autor menciona nuevas rutas, la mejora del Puerto Sudán y las nuevas plantas de energía. Un caso emblemático es el proyecto de la represa de Merowe en 2006, financiado por el gobierno chino, por el gobierno sudanés, por el Fondo Árabe para Desarrollo Económico y Social y por el Fondo Saudita para el Desarrollo, etc.

Debido a la separación y al deterioro de la cuenta corriente, el PBI de Sudan pasó de un crecimiento promedio de 7% de 2000 a 2010, un -17% en 2012 y a un promedio de 3,3% después del 2011. Como consecuencia la pobreza de 11 dólares es del 97%, la población en condiciones extremas según African Development Bank (2018) era en 2015 del 36%, la esperanza de vida es de 64 años. Si miramos la distribución de la pobreza regionalmente puede observarse que en el oeste y el sur (excepto Kordofán del norte y del oeste) llegan a duplicar los índices del este, excepto Port Sudán que tiene niveles elevados.

Respecto a Sudán del Sur, debido a la suspensión de 2012 de la producción de petróleo, el PBI cayó un 48%, creció un 30% en 2013 y luego se redujo debido al conflicto. No hay datos de comercio exterior, la cuenta corriente viene mejorando, pero aun ronda el -5% del PBI. La vida sigue siendo netamente rural, piénsese que Juba es la única ciudad con una población considerable y estuvo siempre entre las más pequeña de las capitales provinciales del antiguo Sudán unificado. La pobreza mencionada está en un nivel similar a la del otro Sudán pero la pobreza extrema según Shimeles y Verdier-Chouchane (2012) la duplica como al oeste; la esperanza de vida es 9 años menor que la del norte: de 55 años.

### **La secesión de una región pobre y olvidada**

A lo largo del trabajo se analizan los procesos políticos, económicos y sociales en clave territorial que dieron lugar a la inestabilidad y violencia que caracterizaron a Sudán en los últimos 30 años. Lo sucedido ha sido claramente consecuencia de la interacción sucesiva



entre elites de diferentes proveniencias culturales, que han ido desarrollando un poder propio que explica las dificultades para lograr, tanto al norte como al sur la integración y la estabilidad.

En el norte la sucesión fue la siguiente: la migración de los kushitas, especialmente, de la tribu beja; ya en la era cristiana sometidos por los cristianos coptos de Axum, provenientes de Etiopía, posteriormente la etapa de los obispos, la llegada de los comerciantes árabes, la ocupación otomana. En el sur la migración de dinkas y nuers.

Desde el 1700 el sultanato de los Funjs aliados a los turcos y el esclavismo. Un siglo más tarde el Egipto otomano que domina incluso Juba, con sede en Jartum y luego la rebelión de Al Mahdi que deja una huella cultural imborrable, 17 años más tarde, vencido por el condominio anglo-egipcio. Darfur, que es anexado recién en 1916.

El modelo colonial se orienta al norte, se ratifica la capitalidad de Jartum y se construye Puerto Sudán como prueba de ello. Comienza la organización de una burocracia con ingleses y egipcios, árabes de Jartum y unos pocos de las tribus aliadas, del oeste, con la resistencia de las tribus del sur, pero los más rebeldes fueron los mahdistas, luego prácticamente exterminados.

La independencia orientada por los británicos vino de la mano de un nacionalismo con alto componente árabe, sin mucho apoyo en el sur pero integrado por algunos oficiales de ese origen. Se hará a través del Partido Nacional Umma desde la posguerra, que gobierna los primeros años alternándose con el Partido Unionista Democrático, constituyendo los dos partidos laicos del país, aunque el predominio del poder militar ha sido totalmente predominante.

Se constituye un país de unos 2500 millones de km<sup>2</sup>, unido hasta los años 2000s. Hoy con una población al norte de 42 millones de habitantes, formado por una mitad árabe y diversas minorías, como la de los mencionados beja y nubios al noroeste y los furs en el este, la mayor parte islamizados. Y 10 millones en el sur, donde viven los dinka, los nuers, los shilluky los nuba. Los dos primeros en disputa.

El país atraviesa dos grandes dictaduras, la de Numeiry desde 1964 hasta 1993 y la de Al Bashir hasta 2019. La primera con un discurso socialista que luego se abandona. Ambas van girando hacia el islamismo, pero con vaivenes especialmente desde los 2000 por la presión de EEUU. El sur resiste.

Hay una tímida industrialización que luego se pierde, el país sigue teniendo un perfil rural pero desde los '90 irrumpe con fuerza la explotación petrolera. El tema es que los pozos están en el centro sur y al oeste, en el Darfur. Para enfrentar la ofensiva guerrillera, el

gobierno instala gobernadores militares y aumenta la represión especialmente en la zona petrolera. Se profundizan los conflictos hasta la secesión del sur.

China fue el principal socio de ese boom petrolero, en una férrea alianza con la elite árabe de Sudan (del norte), tal vez por eso intenta vanamente mantener la unidad, mientras EEUU denunciaba al país como no cooperativo, impulsaba el embargo de armas y la división, asumiendo que la vieja elite ya no era capaz de garantizar la gobernabilidad.

Nace Sudán del Sur consecuencia de una precaria alianza entre los históricos jefes nuer y dinka que dura poco. Ganó la postura norteamericana, igual China se adapta y negocia con el nuevo gobierno, los nuer la enfrentan. En 2013 se inicia la guerra civil en el sur y la producción se suspende. Recién en 2020 asumió un gobierno de unidad nacional, pero queda por discutirse la regulación petrolera.

El problema del oeste persiste que sale de un conflicto de seis años con una represión desproporcionada y la zona queda militarizada, los civiles escapan a la frontera con Chad, hay cuatro ciudades con campamentos de refugiados.

En el norte la situación también es grave, el gobierno primero perdió las regalías y la actividad del oleoducto, las refinerías y el puerto está frenada por la guerra del sur. Le queda la explotación de oro en el este y el oeste, la principal exportación actual. La balanza comercial y la cuenta corriente son negativas y la deuda externa la torna una economía muy endeble. Por iguales razones, el PBI crece mucho menos que antes de la separación. Y sigue estando en el listado de países que patrocinan el terrorismo.

Es evidente que el viejo Sudan paga hoy la aventura británica y la tozudez de la elite árabe de la independencia y de los dos gobiernos posteriores, todos proyectos políticos que sometieron al sur y al oeste, pero también es consecuencia de una elite "africana" con una trayectoria errática producto de su incapacidad de negociar porciones de poder estables. Y la crisis sigue.

## **Capítulo 9. Etiopia, Eritrea, Yibuti y Somalia**

### **El cuerno de África**

En este capítulo se aborda el cuerno de África, considerado como la suma actual de cuatro países: Etiopia, Eritrea, Yibuti y Somalia; o cinco, si consideramos a Somalilandia,

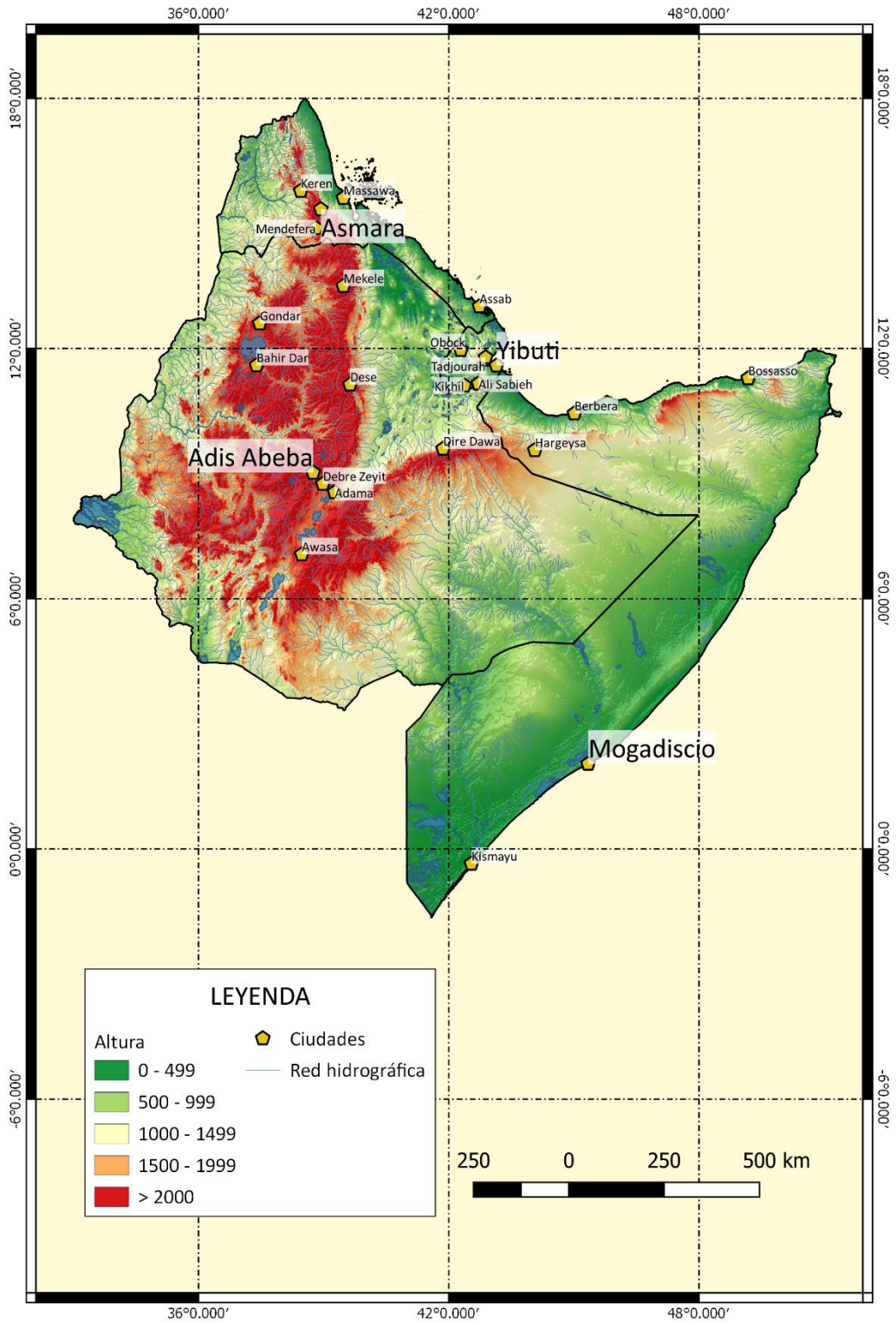
aun no reconocido. Tiene una superficie total de casi 2 millones de km<sup>2</sup>, la mitad es de Etiopía, un 30% Somalia. Físicamente hay una continuidad por sus cadenas montañosas, interrumpidas por valles, desiertos y la franja costera (Casa África, 2019; Aday, 2019).

Eritrea tiene una superficie 121.144 km<sup>2</sup>, su territorio está surcado de norte a sur por el macizo etíope, pero con alturas menores y cortado por los ríos Barka, Gash y Anseba. La vegetación cambia según la altura, yendo de los prados y bosques más abajos, al páramo en las alturas (Crónicas de fauna, 2019). Hay reservas de minerales. Al este, la llanura costera con la depresión de Kobar, a más de 130 metros bajo el nivel del mar, con altísimas temperaturas.

Etiopía –que no tiene salida al mar- tiene 1.097.900 km<sup>2</sup> y se divide en cuatro regiones: al este, una zona similar a la de Eritrea conformada por el macizo etíope noroccidental que tiene como altura máxima el Monte Dashan de 4.620 metros, también con variedad de minerales. Hacia el centro- oeste se ubica una zona muy escarpada, bajando al desierto de Danakil, con hasta 116 m debajo del nivel del mar. Al sureste baja lentamente al semi-desierto de Ogadén. En el centro está la depresión del Valle del Rift, región de lagos y el río Awash, una meseta fértil que permite el cultivo. Luego se continúa con el macizo sudoccidental.

Por su parte, al este de Etiopía y al sur de Eritrea, Yibuti tiene una superficie de 23.200 km<sup>2</sup>, consta del mismo modo con la cadena montañosa del norte, con una altura máxima de 2.063 m, las mesetas volcánicas combinadas con llanuras semidesérticas del resto y la franja costera.

Al sur, Somalia tiene 637.657 km<sup>2</sup> y consta de tres regiones: las montañas del noroeste que vienen de Etiopía (con altitud máxima de 2.408m), las mesetas del sur y la llanura marítima de Guban al norte, paralela la costa del golfo de Adén, semiárida.



En cuanto a población, Etiopía presenta una población de casi 70 millones de personas, sólo el 16% urbana; Eritrea una de casi 5 millones de habitantes, sólo 20% urbana. Yibuti tiene una población de casi 900 mil habitantes, 84% urbana. Somalia tiene una población de cerca 9 millones, 28% urbana.

En relación a las etnias, según Ikuska (2020 y Melbaa (1988) sobresalen en Etiopia, los Oromo o Galla (aunque este es peyorativo) con el 55% de la población (especialmente al centro y sur) y presentes en Kenia y Somalia. Hablan la lengua kushita por eso comparten muchos vocablos con los somalíes y otras tribus de la zona. Esta etnia está formada por diversos clanes, los del norte son esencialmente cristianos y los del sur, los Boranawas, están generalmente islamizados. Según Hierro San Martín (2014) el matrimonio originalmente sólo estaba permitido entre clanes diversos.

Con datos de la misma fuente diremos que la otra etnia importante de lengua kushita en el Cuerno de África, es la de los somalíes, que representan el 39% en Etiopía, el 64% en Somalia y Somalilandia. La mayoría han adoptado el islam. En este caso, importan los clanes, la mayor parte nómada. Los clanes nobles son los Darood, Hawiye, Dir, Isaaq, que como veremos son enfrentados; los de menor jerarquías son los saab, que realizan trabajos manuales y de servicios, venden en los mercados, té en la calle y son trabajadores/as doméstico/as, barrenderos, practicantes de circuncisión. No pueden poseer tierras y ganado y se prohíben los matrimonios mixtos, están muy discriminados.

Los somalíes son el 34% de Yibuti. El clan mayoritario entre esta etnia es el de los Issa, pero están también los Gadaboursi y los Issaq. El punto es importante porque los primeros mantienen un histórico litigio con los afar.

Con lenguas propias (que parecen venir del Ge'ez del primer imperio aksumita) están, entre tantos, los amharas y los afar en Etiopía y los Tigray (que llamaremos indistintamente tigré) en Etiopía y Eritrea.

Los amharas son quienes se consideran en la tradición de Etiopía porque como veremos se reconocen desde las dinastías descendientes del Rey Solomon y por eso retoman la tradición aksumita; son cristianos ortodoxos. Representan el 27% en Etiopía, ubicados en el norte y en Addis Abeba, fueron hasta 1995 la casta privilegiada. Si bien no hemos

detectado cómo funcionan las diferencias sociales en su interior, Fayisa (2014) dice que en este caso y en el de los tigray, por la importancia de su antiguo linaje y su condición de etnia dominante posterior, en diversos momentos de la historia, se han creado diferencias patrimoniales fuertes.

Los tigré o tigray y los tigríños, representan el 67% en Eritrea, el 6% en Etiopía y son una minoría pequeña en Sudan. Se consideran también descendientes del imperio Aksum, la lengua y los dialectos parecen venir asimismo del Ge'ez, oficial para la iglesia cristiana copta. Los tigré son musulmanes sunitas y los tigríños son cristianos, pero el animismo persiste.

Los afar o danakiles representan el 2% de Etiopía y el 9% en Eritrea, pero el 55% de Yibuti y es como vimos uno de los pueblos más antiguos y más dominados, especialmente por los sultanatos, hoy la mayoría es de religión musulmana. Tienen una nobleza ubicada en Assayita y las castas bajas están en el desierto de Danakil.

Como se ve, Etiopía tiene mayoría de oromos, le siguen los somalíes y luego los amharas, en Eritrea los tigray y los tigríños. En Somalía proliferan los somalíes, pero al interior, hay grandes diferencias entre clanes. En Yibuti dominan los danakiles pero los somalíes, especialmente los issa (que gobiernan) son un alto número.

En cuanto a las religiones, en Etiopía domina la iglesia ortodoxa, pero en el este y el sur son mayoría los musulmanes. En Eritrea los tigríños al norte son cristianos; los tigré en el oeste y la costa son musulmanes, ambas religiones casi por partes iguales. Somalia y Yibuti tienen amplias mayorías musulmanas.

Las ciudades principales de Etiopía son Addis Abeba, autónoma, como casi 4 millones de habitantes, le sigue muy lejos la cercana a la frontera con Somalia y también autónoma Dire Dawa, con casi 400 mil; la capital de Oromía, Adama con 230 mil (cerca está Debre Zeyit con 130 mil), la capital de Amhara, Gondar con casi 200 mil (cerca está también Dese y Bahir Dar, con 170 mil cada una), Mekele, al norte, en el Tigray con 170 mil y Awasa, en la Región de los Pueblos del Sur con 125 mil (World meters, 2020). Lo que puede observarse es que las regiones étnicas tienen cada una un centro urbano fuerte.

Las urbanizaciones de Eritrea son su capital, Asmara, con 480 mil habitantes, le sigue Assab, Keren y Mendefera, con cerca de 70 mil y Massawa con 35 mil. Las ciudades más

importantes de Yibuti son la capital, de igual nombre con 200.000 y luego Kikhil, Ali-Sabieh, Tadjourah, Obock. Las ciudades principales de Somalía son la capital, Mogadiscio con 2,2 millones, le siguen Hargeysa con 110 mil, y Kismayu, Bossasso, Berbera y Borama con entre 50 mil y 30 mil.

### **El interior y la costa: un territorio nunca del todo integrado**

El primer antecedente de este espacio es el Reino de Aksum (por el nombre de su capital), ya mencionado en el capítulo de Sudán. El mismo se ubicaba al norte de las actuales Etiopía y Eritrea, pero en el siglo III d. C. cubría justamente el norte de Sudán, el sur de Arabia Saudita y Yemen.

En ese siglo IV d.C. se produce la conversión al cristianismo y la llegada de los misioneros de la Iglesia Ortodoxa. En el siglo VI d.C. se independiza Yemen para pasar a la órbita otomana (López Villicaña y Almazán, 2009). En el siglo V d.C. comandaba una red marítima hasta Assuan y las costas de Somalia. Habría llegado a tener una población de un millón de habitantes (Carballo Pérez y Nolasco Ferrer, 2015). Un siglo después el reino entra en declive, es entonces que el Mar Rojo queda en manos de los musulmanes (Abay, 2019). Este cristianismo será retomado como amhara-etíope (diremos poco la palabra "Abisinia" porque nos ha convencido el enfoque que entiende que tiene un carácter peyorativo). Los tigray y los tigríños se consideran parte de la misma. En éste enfoque los primeros habitantes no nos de lengua kushita, sino Ge'ez.

Por entonces también se detectan huellas de los afar o danakiles al este aunque esta puede ser una hipótesis planteada por los defensores de esa etnia perseguida; y más al sur, los oromo, aunque hay otra tradición que los hace llegar entre los siglos XIII y XVI y entablar una guerra de liberación contra el imperio del norte que iba expandiéndose al sur (Melbaa, 1988). Ikuska (2019a) dice que nunca ha habido un Estado que los uniera formalmente.

Luego de un largo período sobre el que hay varias hipótesis, se constituyó en el siglo XI la dinastía Zagüe, en el este de Etiopía. Ésta fue vencida por una familia supuestamente descendiente del Rey Salomón, último monarca del reino unido de Israel, y la reina de

Saba (lo que da lugar al supuesto origen judío de una parte de la población). Los reyes intentan retomar la tradición aksumitay, por ende, la religión cristiana, dando lugar a la cultura etíope. El reino pasará a la historia como Imperio de Etiopía, ocupando el territorio de las actuales Eritrea y Etiopía y en su período de mayor extensión, zonas de los hoy países vecinos.

En todo ese período debe mencionarse la cuestión de la esclavitud. Según Goitom (2012) hay marcas de la exportación de esclavos dentro de la red de comercio de Abisinia. En el siglo XIII se esclavizaba a los prisioneros y a los no creyentes. La esclavitud fue abolida en el período posterior, casi entrado el 1900. Pero en 1912 aún se verifican redadas para apresarlos y venderlos.

Sobreviene en el siglo XIV la ofensiva musulmana que llegó hasta la capital, en la actual región circundante de Adis Abeba, Amhara, diezmó al Imperio y ayudó a la penetración de los oromo. Por ese entonces sobresalen los sultanatos de Adel e Ifat. Pero el reino se reorganizó y los musulmanes terminaron vencidos. A partir de entonces llegó una nueva ola de misioneros, esta vez jesuitas. Más al este se produce según algunas explicaciones la migración de los issa (somalíes), que vencen a los afar y se apropian de la costa. A esta altura ya están presentes los actores de los principales conflictos en los países bajo análisis.

A lo largo de los siguientes tres siglos se sucedieron diversos emperadores con gran poder. Los jesuitas terminaron expulsados, se consolidó la relación con la iglesia copta y se estableció la capital del imperio en la ciudad de Gondar, más al norte (Zewde, 1991).

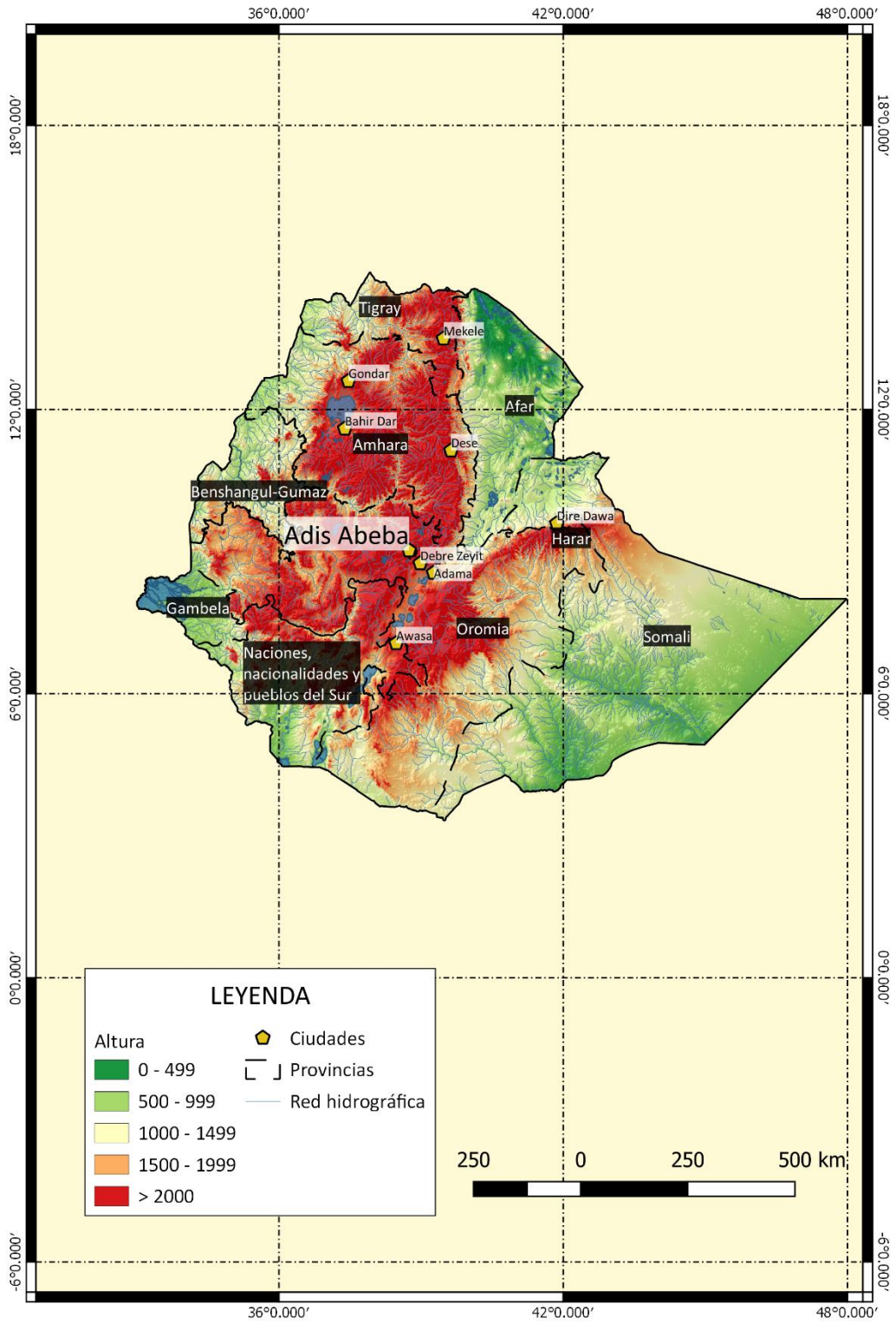
Y en paralelo, en las actuales Eritrea, Yibuti y Somalia se profundiza –debido a su ubicación geográfica- un proceso diverso al de la actual Etiopía, debido a la llegada de comerciantes árabes y turcos y con ellos la temprana generalización del islam, es la época de las órdenes musulmanas que van constituyendo sultanatos, tema ya mencionado en la introducción de este libro y en otros capítulos. El islam comienza a ganar terreno entre las diversas etnias, en algún caso disputando al cristianismo. El caso más interesante es Eritrea, donde los tigrés en su mayoría hoy son musulmanes y los tigríños cristianos.



Lo central, es que como muestra Gilkes (2002), desde fines del siglo XV todo el territorio se dividía en dos, el del imperio cristiano que incluía los amharas y los tigríños en el interior y fuera de él, en la costa, al este los sultanatos.

Entre fines del siglo XVIII y mediados del sucesivo en el espacio interno se sucede la era de los príncipes, que es consecuencia del agotamiento de los dos polos mencionados anteriormente. En este proceso, si bien siguió existiendo un gobierno central imperial, se crearon una serie de ciudades prácticamente autónomas, en ellas empezaban a jugar un rol central los oromos por la decadencia de los ahmaras. Mientras, en Eritrea se produce la invasión egipcia que dura hasta 1844.

En el interior del “cuerno” y luego de años de los años de disgregación, Teodoro II logra una reunificación del Reino de Etiopía a mediados del siglo XIX, nuevamente bajo la tradición samhara y cristiana, en el norte y el centro, y también con capital en Gondar, pero ahora con la incorporación de algunos territorios del río Oromo, aunque no todos, debido a la resistencia de diversos príncipes. Este monarca tenía la pretensión de modernizar el imperio bajo una unión samhara-oromo (Gentili, 2012). Este es el inicio de la ilusión de la Etiopía unida. Pero al mismo tiempo un período importante para la historia de los conflictos por el pasaje de grandes porciones de tierra a los oficiales abisinios como premio por la victoria y la desposesión sufrida por los campesinos, de origen oromo. También la época es clave porque Menelik II funda Addis Abeba como nueva capital, e intenta ciertas reformas como la instauración de la enseñanza obligatoria. El mapa nos muestra el mosaico de etnias que componen la unificación realizada, luego legitimada por los ingleses



¿Y en el resto de la costa? Los ingleses se instalaron en Zeila veinte años antes de la mencionada unificación, esto permite el nacimiento del protectorado británico que se correspondía con el territorio que nucleaba a los puertos de Berbera, Zeila y Bulhar, las tres actualmente dentro del Estado no reconocido de Somalilandia. Los dos primeros fueron conquistados por Egipto pero volvieron a los ingleses en 1883 en que el protectorado tomó su forma definitiva. Dos años más tarde en el vecino Sudán tomaba el poder Al Mahdi.

En paralelo se produce el tratado entre los afar y el cónsul francés para la cesión del puerto de Obock, hoy Yibuti, dando origen a la Somalia francesa.

Algo después un misionero italiano compró Assab, al norte de la actual Yibuti, a 183 km de Obock, desde allí empieza a expandirse hasta tomar Karen y Asmarapara constituir la Colonia Eritrea. Un año después el reino abisinio concede Massawa (que había sido colonia) a Italia y pierde territorio a manos de los sultanatos. La situación es posible porque por entonces desde el oeste se sentía la presión del estado mahdista, aunque éstos son derrotados luego por la alianza anglo-egipcia (Gentili, 2012).

A fin de siglo, Italia firma tratados con los sultanes de Obbia, de Migiurtina y de Zanzíbar, e incluyendola región de la actual Mogadiscio. Además, intenta una invasión al interior del reino, pero son derrotados, lo que ha dado lugar a una épica de Etiopía que hasta el día de hoy subsiste.

Los límites entre posesiones británicas, etíopes e italianas se resuelven entre 1891 y 1894 por medio de dos acuerdos. La división entre el reino y la costa refleja la historia anterior porque Abisinia no había podido retener nunca esos espacios; en cambio, el Ogadén quedó en su mayoría dentro de Etiopía, cosa que prácticamente no había sucedido nunca. Esto dividió a las etnias somalíes de religión musulmana sunita, que quedaron de ambos lados de la frontera, un tratado posterior, intentaría ordenar esta migración (Muruli Khadiagala, 2010).

## **La Etiopía del siglo XX y la Etiopía socialista**

Durante los primeros años del siglo se producen en el reino de Etiopía una serie de sucesos familiares que darán lugar a la asunción primero como funcionario y luego como rey de Tafari Makonnen (que luego pasará a ser HaileSelassie). Éste anula la esclavitud, y logra el ingreso a la Sociedad de las Naciones antes de que la Italia gobernada por Mussolini, invada este territorio desde Eritrea dando origen al África Oriental Italiana que duró cinco años (Pandolfo, 2013).

Se instala una monarquía moderna, según Adem (2012) inspirada en la de Japón. Incluso, para dicho autor, la constitución de 1931 de la Etiopía imperial estaba inspirada en la de los meiji. El rey se exilia en Londres y luego repuesto por los británicos. Antes de que termine la guerra se firma con los EEUU un Acuerdo de Ayuda Mutua. Es uno de los países fundadores de la ONU. Sale de la guerra con la imagen de haber resistido al eje, vinculada al anticolonialismo, sin abandonar el sistema autocrático (La vanguardia, 2018).

Este vínculo con los EEUU hace que el país envíe tropas a la Guerra de Corea, también que se logre el retiro del Reino Unido y que en 1952 la ONU apruebe que Etiopía y Eritrea se constituyan en una federación. Al año siguiente se firma un acuerdo para la utilización de la instalación de una base en Asab, en la actual Eritrea por parte de la marina norteamericana. Y al año sucesivo el rey visitó EEUU, con fuerte apoyo de los medios americanos. Ese año se hace del Haud, región en poder de los ingleses, pero 6 años más tarde ese territorio pasa a la Somalia italiana (Lucchetti, 2012).

Finalmente, Etiopía anexa Eritrea con apoyo americano a inicios de los 60s. Es un momento clave en que el rey juega un papel fundamental en África, incluso es en Addis Abeba, que se crea la Organización para la Unidad Africana. El acercamiento con los EEUU, no le impedía sostener un vínculo con los no alineados, pero lejos del panafricanismo pro soviético. Recién en la segunda parte de los '60 el emperador intenta posicionarse en África y tal vez por eso, las relaciones con los EEUU se enfrían. En 1970 establece vínculos con China y luego firma una serie de acuerdos de cooperación.

Según Cielo, Cortez, Vega, Celleri, Haynes, Vásquez, Sanz y Habtu (2015) su política modernizadora en la práctica estuvo inspirada en una supuesta perspectiva liberal, típica

de casi todos los casos estudiados, focalizada en lograr la uniformidad étnica y religiosa, pero muy favorable a la identidad amhara-cristiana ortodoxa, que incluía una fuerte represión al resto de las etnias y de sus expresiones políticas.

En lo económico, las diversas fuentes coinciden en el aumento del rol del Estado, especialmente en la educación y la salud, al mismo tiempo una política de apertura internacional. También se verificaron grandes obras de infraestructura. La mejor década desde el punto de vista del crecimiento fue la del '60. Sin embargo, a pesar del discurso y cierta inversión Geda (2006) dice que al final de su mandato, en 1973, el 90% de la población era analfabeta.

En los '70, occidente comenzó a acusar al emperador por el autoritarismo y la corrupción. La situación social era delicada, Selassie parecía mantener su prestigio, pero en 1974 se produce el golpe de Estado del Derg, Comité militar de investigación de abusos, luego Junta militar, que depone a Haile Selassie.

La resistencia a Selassie había nacido de los estudiantes y la intelectualidad, también de los casi en creación Frente de Liberación del Pueblo Tigray (FLPT) y Frente de Liberación Oromo (FLO), junto al más antiguo Frente de Liberación de Eritrea (FLPE), todos en crecimiento. Pero el resultado fue un régimen autoritario que además reprimió a esos sectores y a las etnias, con miles de muertos (Miguez, 1977; Hassan, 2010a; Salamanca, 2018).

Se declara el socialismo: se nacionaliza la banca y diversas empresas, y hay una reforma agraria. En 1977 asume Mengistu Haile Mariam que profundiza el vínculo con la URSS y permanece en esa esfera hasta 1990. Ocho años después de asumido, intenta ordenar el modelo con la creación del Partido de los Trabajadores de Etiopía. Posteriormente se aprueba una nueva Constitución, que no fue votada ni en Eritrea ni en Tigray. Y Mengistu asume como Presidente de la República Democrática Popular de Etiopía.

En cuanto a Eritrea, el gobierno se desentiende de las demandas del FLPE, éste intentaba organizarse de un modo plural desde el punto de vista religioso, con esa lógica crece y se va transformando en una fuerza equipada y ordenada. El ejército etíope comienza a atacar aldeas, incluso se denuncian ejecuciones al menos hasta 1977. En

1982 hay una nueva ofensiva que la bibliografía resalta por su envergadura.

En el sur, entre 1977 y 78 se produce la Guerra del Ogaden, entre Etiopía apoyada por la URSS y Somalia—que sostenía la ofensiva del Frente de Liberación de Somalia Occidental (FLSO)- respaldada por EE.UU. Somalia terminó tomando el Ogaden, pero Etiopía logró reconquistarla (Magnasco, 2007).

Las posiciones sobre este período están divididas, las opiniones positivas apuntan a que el gobierno gozaba del consenso de una mayoría, además, valoran la industrialización y el acceso a la tierra por la reforma agraria. Para defenderse de las críticas por la situación económica de fines de los '80 hacen mención a los problemas generados por las sequías de 1983 a 1987. Y a esta situación atribuyen los traslados de la población, fuertemente cuestionados por opositores y por occidente (Romano, 1994)

### **El eterno Zenawi y las provincias étnicas casi hasta hoy**

Luego de la renuncia del presidente en 1991, toma el poder en Etiopía, el Frente Democrático Revolucionario del Pueblo Etíope (FDRPE), coalición que parece recoger casi todas las expresiones de las luchas anteriores, y que estaba formado por el tigray FLPT, nacido en los '70, el Movimiento Democrático Nacional Amhara, surgido en los '80; y la Organización Democrática del Pueblo Oromo, nacido en este mismo período para formar parte de la coalición, mientras el histórico FLO continuaba la lucha armada enfrentándose al nuevo gobierno. El Frente Democrático de los Pueblos del Sur se suma en 1992. El FDRPE gana incluso las elecciones sucesivas.

Meles Zenawi, del FLPT (tigré), pero no de religión islámica sino agnóstico, gobernó desde ese 1991 hasta el año de su muerte, 2012, alineado siempre a los Estados Unidos, desmontando el socialismo y liberalizando la economía. Etiopía no volverá más al “bando panafricanista” (Ortiz de Zárate, 2018).

La Constitución de 1995 determina que Etiopía es un país federal con una estructura de gobierno descentralizado en nueve estados regionales según las etnias(en función del mapa ya visto) y dos ciudades con estatus especial. Addis Abeba se define como ciudad autónoma.

La estructura del gobierno federal es parlamentaria. La Cámara de Representantes es el órgano político supremo para el cual los individuos son elegidos por voto directo, según la constitución provincial. La constitución establece una cuota de 20 escaños para las "nacionalidades minoritarias". La Cámara de la Federación en la que cada nación está representada en al menos por un representante y uno más por cada millón adicional que tiene cada nación, elegidos por voto indirecto por las asambleas estatales. El Presidente es elegido por votación indirecta por la Cámara de Representantes. Este modelo se replica generalmente en las regiones (OCDE, 2020).

Cada región tiene su propio gobierno autónomo y elegido con amplios poderes por la Constitución. Los gobiernos locales tienen distintas características según las constituciones regionales, pero hay distritos y aldeas o barrios. Se consagra el principio de subsidiariedad, pero quedan abiertas las incumbencias. Hay constituciones estatales desde 1995.

Los habitantes debían declarar su pertenencia a una etnia y con esa base se le asignaba una región para vivir. La norma exige la equidad en la representación de las etnias en el Estado nacional. Y se define un esquema más equitativo para distribuir el gasto público, el establecimiento de universidades, etc. La lengua oficial es el amhárico, pero cada región oficializó su propia lengua (Oficina de Información, 2019).

Según Salamanca (2018) hay infinidad de etnias que son consideradas inmigrantes y gobernadas por otras, lo que ha generado innumerables enfrentamientos, especialmente por el uso de la tierra propiedad de las regiones. Naturalmente los grandes derrotado, los amharas piden mayor autonomía y los victoriosos tigré atribuyen la cuestión al dominio previo de los ahmara.

Para Regassa (2014) es la ratificación del fracaso de los intentos nacionalistas, pero al mismo tiempo es el reconocimiento de la desigualdad resultante de ese modelo, este autor valora la estrategia porque brinda instrumentos para la autonomía de los estados, para sostener su afirmación considera que las regiones tienen el nombre de la etnia mayoritaria pero que son pluralistas.

Pero hay un problema de fondo, desde la descentralización de 2002 la provisión de servicios públicos se transfirió a los gobiernos subregionales, pero la mayor parte depende de las transferencias centrales (Regassa, 2014; Alam y Gerbaba, 2019; OCDE, 2020). En general el modelo ha resultado ineficiente e inequitativo ya que no revierte, sino que ratifica las diferencias económicas que se iban generando a favor de la capital, de los amharas y de Oromia.

¿Y el modelo político? Según Cabestan (2012) el modelo político siguió durante años el esquema represivo basado en un partido cuasi-único en estricta alianza con el ejército y un sistema de comités locales como forma de control territorial. Tran (2012) dice que la estrategia consistía en negociar con las oligarquías. Coincide en que el sistema represivo nunca se ha desmontado, sólo que las alianzas internacionales lo callan.

En las fronteras las cosas cambian desde ese 1995, la Constitución declara además el derecho a la libre determinación de Eritrea, tal vez en agradecimiento de Zenawi a Afwerki del FLPE. El tema es que por eso se produce el enfrentamiento con otros grupos de la frontera, especialmente los afar, que se unieron a los grupos rebeldes oromos y somalíes en una coalición islámica (Refworld, 2004).

Rota la alianza con Eritrea ya sobre el fin del siglo, en 1998 Etiopía denuncia que Eritrea había avanzado sobre una zona en disputa del Triángulo de Badme; según Eritrea era Etiopía la que nunca había abandonado del todo sus incursiones militares (BBC, 2000). Yemen y Yibuti apoyaron a Etiopía, que adhería a la Liga Árabe (López Villicaña, 2004) Luego de dos años de combates, con enormes pérdidas de vidas y gran cantidad de refugiados, que El País (2019) calcula en 100.000 y un millón respectivamente, se firma el acuerdo de paz de Argel con el auspicio de la Organización para la Unidad Africana, EEUU y la UE. En 2002 el Tribunal Internacional de Arbitraje de La Haya otorgó Badme a Eritrea, pero Etiopía ratificó el acuerdo recién en 2018 (AFP, 2018).

¿Que se dice de la economía de los años de Zenawi? Se superpuso una desregulación económica centralizada en el marco de una fuerte alianza con el poder militar. Zenawi siguió siendo un buen aliado de los EEUU y el Reino Unido (como lo había sido Selassie), tal es así que fue uno de los principales receptores de donaciones estadounidenses en la región (Tran, 2012; Verhoeven, 2012). Hay un distanciamiento



desde 2005 con la UE –que suspendió la ayuda debido a las anomalías producidas en las elecciones- y se verifica un acercamiento con China (Cabestan, 2012).

Si se observa la evolución del PIB; el modelo fracasa rotundamente hasta los 2000 mostrando bajas y muy volátiles tasas de crecimiento; en esta década el mismo presidente inicia un proceso de la desregulación de la tierra e impulsa la ley de inversiones extranjeras. Desde 2004 el nivel de actividad anual aumentapor encima del 5%, aunque subsisten profundos problemas macro. En 2009 se firma un acuerdo con el FMI que implicó una política fiscal y monetaria restrictiva muy cuestionada que además no logra llevarse a cabo (Hailu, 2009).

En el año 2012 asume Haile Mariam Desalegn y en 2018 Amiy Ahmed, ambos siguieron la misma estrategia económica. A diferencia de su sucesor, que sólo al final de su carrera planteó su admiración hacia el gigante asiático, ambos intentan atraer la IED china para volver a impulsar la economía. El último presidente inicia un nuevo período de apertura, privatizaciones, desregulación de la tierra, etc. y redobla aun más el vínculo con China (Spanish.xinhuanet.com, 2019; Xinhuanet.com, 2019).

Ahmed es de padre oromo y musulmán, madre ahmara y cristiana; es militar, pero al mismo tiempo miembro del Partido Democrático Oromo, aunque luego creó un partido propio, de corte más liberal. Gobierna desde el inicio con un renovado discurso nacionalista etíope. Durante los primeros meses de su mandato, se liberó a los presos políticos y se inició el proceso de regreso de exiliados. En ese marco debe entenderse el acuerdo firmado recientemente con los rebeldes del Frente de Liberación Oromo, pero el viejo Frente de Liberación del Pueblo Tigray se mantiene en la oposición, repitiendo la antigua disputa (Yibeltal, 2019).

Este nuevo presidente quiso hacer buena letra respecto a Eritrea por eso como ya se adelantó, firma un nuevo acuerdo de paz para cumplir con el de Argel, aceptando las fronteras definidas en ese año (El país, 2019). De este modo se restablece de a poco el transporte y el comercio. Ambos países prometieron abrir sus embajadas. Ahora la paz debe mantenerse, Rodríguez Valdez (2018) duda de que eso suceda. Por eso, Ahmed recibe el Premio Nobel de la Paz (Notiamérica, 2020).

En ese mismo camino de equidistancia, el presidente se reunió en Addis Abeba con el secretario de Estado de EEUU, Mike Pompeo en el marco de una gira por África. Éste

pidió elecciones libres y creíbles así como el no apoyo de Etiopía al grupo Al Shabaab; al mismo tiempo ofreció mediar en el conflicto con Egipto por la Gran Represa del Renacimiento Etíope. Ahmed pidió apoyo financiero (La Vanguardia, 2020b).

El eje de nuevo pasa a los problemas regionales. La desregulación y el paulatino aumento del poder de la elite oroma, pueden explicar el aumento en los últimos gobiernos del conflicto entre Oromia y la Somalia etíope, zona en la que siempre ha habido disputas por la tierra. Debido a la misma es que durante 2016 y 2017 aumentó la persecución de somalíes en Oromia. Se han denunciado asesinatos de número indeterminado en Adaway y en Negele Borena y el desplazamiento de 50.000 personas hacia la ciudad oriental de Harar, que quedó en manos de los oromos pero está en el límite con la región de Somalia y a 262 km de Hargeisa, capital de la república de Somalilandia (BBC, 2017). El conflicto se extiende a la frontera entre estas regiones. El mismo artículo menciona una fuerza paramilitar de somalíes (Policía Liyu), que supuestamente había perpetrado ataques en Oromia supuestamente para responder a ataques del FLO.

También se debe mencionar el recrudecimiento del conflicto entre issas y miembros de la comunidad afar después de que grupos de la primera etnia atacaron a los segundos. Éstos mantuvieron varios días interrumpido el servicio ferroviario Addis Abeba-Yibuti (Gebre, 2019)

Otro conflicto de proporciones se ha verificado porque Oromia no aceptó la expansión de Addis Abeba, que se ubica en medio de tierras agrícolas de la región y a sólo 94 km de la capital regional, Adama. Y Addis Abeba además es un problema en sí mismo porque allí conviven amharas, oromos y tigrés en minoría.

Las denuncias de Amnesty o WHR giran en torno a las revueltas de oromos por las confiscaciones de tierra por motivos de la desregulación de la actividad agropecuaria o por el plan de expansión de la capital, y han continuado permanentemente (Amnesty, 2015). Según un informe de WHR, citado por El país (2016) ya había entonces 400 muertos por esta causa. El gobierno responsabiliza a Egipto y Eritrea (El país, 2016b). A principios de 2018 se había anunciado la liberación de los presos políticos y el inicio de los cierres de los centros de detención (El país, 2018). Esto ha sucedido tímidamente en 2019 y 2020. Amnesty (2019) seguía denunciando detenciones de todo tipo por la Ley Antiterrorista. En 2019 hubo 67 muertos por las protestas (Europapress, 2019). En enero 2020, son arrestados según Amnesty (2020), 75 militantes del Frente de Liberación

Oromo, agrupación legalizada desde 2018, muchos liberados el año 2019. Pero los EEUU no han hecho las denuncias que sí veremos para Eritrea.

Y queda el problema de los refugiados, UNHCR (2018) dice que hay casi 900 mil personas que viven en 26 campamentos. El mapa muestra que la mayor cantidad de gente se ubica en las fronteras de Sudan y de Somalia, aunque la problemática incluye también a Eritrea, Yibuti y Kenia. Como en la mayor parte de los casos el principal problema es la infraestructura y las enfermedades, así como la falta de permisos de trabajo y para moverse en general.

[https://www.researchgate.net/publication/336752785\\_Evaluating\\_sustainable\\_cooking\\_fuels\\_for\\_refugee\\_populations\\_in\\_Ethiopia/figures?lo=1#fullTextFileContent](https://www.researchgate.net/publication/336752785_Evaluating_sustainable_cooking_fuels_for_refugee_populations_in_Ethiopia/figures?lo=1#fullTextFileContent)

### **Una trayectoria hacia el endeudamiento y el acercamiento con China**

Etiopía como sucede en todo el cuerno de África, sigue siendo una economía eminentemente rural, en estos espacios vive el 75% de la población, el sector primario representa entre el 35 y el 45% del PBI, según la fuente que se consulte; pero representa el 80% del empleo y el 85% de las exportaciones (Nations Encyclopedia, 2019).

Sobresale la agricultura, especialmente de subsistencia mediante granjas individuales o cooperativas; y el resto de granjas estatales. El producto fundamental sigue siendo el café, que representa la mitad de las exportaciones, tradicionalmente además se produce azúcar y cacao, crece la producción de flores, la frutihorticultura, el té y el algodón. También los cereales, pero con fuertes restricciones por el clima.

Y luego está la ganadería con un muy inferior 20% del total de las tierras, fundamentalmente nómada y pastoril. Se verifica casi la misma cantidad de cabezas de vacunos y de ovinos/caprinos.

En general, Tilahun (2013) dice que los principales problemas son la escasez de recursos, de tecnología, falta de riego y dependencia de condiciones climáticas, la pobreza rural. Para resolver esta cuestión, en el proceso de apertura se dispuso de un porcentaje de tierra de propiedad pública para estimular grandes plantaciones privadas nacionales o extranjeras mediante un sistema de arrendamientos, pasando por encima del derecho a usufructo de los agricultores y con exenciones varias. Según Dhugassa (2014) para

entonces ya se habían otorgado más de 8 mil licencias de un total de 3 millones de hectárea disponibles. El autor menciona firmas hindúes, sauditas, alemanas, yibutíes. Dice que los desalojos son determinados por el Estado nacional y se producen especialmente en Oromía, Somalia y Gamebela, muchas veces sin previo aviso. Al mismo tiempo se han cerrado muchas de las granjas estatales, generando infinidad de despidos. Este proceso convierte a los campesinos en trabajadores muy mal pagos.

La industria que fue un motivo de orgullo en la posguerra, ha aumentado en los últimos años su participación relativa y hoy representa entre el 20 y el 25% del PBI, de nuevo según la fuente que se utilice (Oficina de Información, 2019). Pero tradicionalmente estuvo conformada por pequeñas empresas de baja tecnología y una mano de obra poco calificada, de bajo salario, orientadas al mercado interno, operando junto a las empresas públicas que acaparaban una parte importante de la producción y solían tener mucho personal. Ese modelo fue perdiendo peso, las empresas que tienen más de 10 empleados se multiplicaron por 5 en los últimos 10 años. El 54% son multinacionales (Oqubay, 2018).

La ubicación de las empresas reproduce los problemas regionales, según la misma fuente proliferan las inversiones entre Addis Abeba y Adama, Oromia, aunque las hay en el resto, pero en menor cantidad.

Los principales sectores son textil, indumentaria, cuero y derivados junto a alimentos, luego no metálicos y químicos. Producto del auge de la construcción, ha crecido la industria del cemento. Incluso, hay una herencia metalmecánica, en la que sobresale una fábrica de la fuerza aérea. También existen algunas firmas de autopartes. Como las ventas de autos a nacionales han crecido, las automotrices multinacionales empiezan a mirar este mercado (Pedagopu y Woldegiorgis, 2018). Entre las firmas que planean radicarse está Volkswagen que firmó un pre acuerdo al respecto, aun no implementado (Efe, 2019)

Un párrafo aparte merece la industria textil, que representa el 5% del PBI y el 70% de las exportaciones industriales. Según Global risk (2019) no hay un salario legal básico para este sector ni sindicato reconocido. El promedio salarial es inferior a 20 dólares mensuales, por debajo incluso de los 50 dólares de otros sectores (Industrial Union,

2018). Según Dijkstra (2017) los sueldos más altos en el textil alcanzan los 40 dólares muy inferiores a los asiáticos que ya analizamos. Los gerentes europeos y chinos dicen que el nivel de ingresos refleja la baja productividad. Las empresas extranjeras en este sector son de origen turco, indio, chino, también han invertido grandes marcas, como las estadounidenses Gap y PVH; la coreana Shints, la sueca H&M, generalmente, como toda la industria, concentradas en el centro del país. El fenómeno ha generado un aumento del cultivo del algodón, aunque el país sigue siendo importador neto.

Y actualmente se apuesta a la producción hidroeléctrica gracias a que finalmente se está construyendo la Gran Represa del Renacimiento Etíope, en el cauce del Nilo Azul y cerca de la frontera con Sudán, la mayor de África, y la séptima del mundo. Comenzó en 2011 y se terminará en 2021. Consta de un depósito de 63 kilómetros cúbicos de capacidad. En la obra participan una firma italiana, una francesa y tres chinas. Para la puesta en marcha, existe un comité técnico formado también por Sudán y Egipto, países de cuya estrategia depende la afluencia de agua, las negociaciones sobre el plazo de llenado y sobre las retribuciones a Egipto y Sudán fueron arduas, auspiciadas por el Tesoro estadounidense y el Banco Mundial y aun sin resolverse.

También el país tiene dos de las diez represas más grandes del mundo: Gibe III a 350 km de Addis Abeba y Tekeze, entre Amhara y Tigray.

Este proceso de apertura, alentó la IED e mediante el desarrollo de parques industriales, donde está especialmente la industria textil. Además, debe mencionarse el aumento de la inversión en infraestructura ferroviaria y aeroportuaria de cargas. La IED casi se cuadruplicó desde el 2010 al 2017. El 30% es china (Geda y Meskel, 2010). Según Xinhua (2018) la Comisión de Inversión de Etiopía autorizó 1.294 proyectos de inversión de ese origen para 2017/18, sumando el 24.8% de las licencias totales. Según La Rouche (2019) China ha invertido \$4 mil millones en las últimas dos décadas. ITC (2019) dice que tienen planeado entrar en el sector de pulpa de papel en Assosa, la capital de la región Benishangul-Gumuz; se programó una farmacéutica en el Parque Industrial Kilinto, al sur de la capital y un parque completamente integrado de procesamiento de carne en Addis Abeba.

Además, China ha financiado la construcción del ferrocarril Etiopía-Yibouti, de 750 km con una estación moderna en las afueras de Addis Abeba, un tren que no ha funcionado nunca regularmente y que para Einashe (2019) puede resultar desproporcionado a las necesidades y posibilidades de ambos países. También ha contribuido con el ferrocarril ligero, la circunvalación de Addis Abeba y una autopista, los parques industriales Adama, Dire Dawa, Hawassa; y no debe olvidarse que participa de la Gran Represa (Kiruga, 2019).

Los principales productos de exportación son el café y las flores cortadas (casi el 50%) le siguen otros productos del sector primario; muy lejos cuero y derivados, textil, indumentaria (Oficina de Información, 2019). Presenta un déficit comercial de unos 12 mil millones, principalmente con China. El déficit en cuenta corriente se amplió de -2.5% del PBI en 2011 a -6.5 % en 2018.

La deuda externa era de 38% del PBI en 2018 (Euler Hermes Global, 2019). Kiruga (2019) plantea que fruto de ese financiamiento de las obras como del déficit comercial, el endeudamiento con China representa la mitad del total. Por eso la misma se ha reestructurado recientemente.

La otra parte de la deuda se afrontó vía FMI con un Extended Credit Facility y un Extended Fund Facility, ambos aprobados en 2019. IMF (2018) valora la solidez de la economía, aunque muestra la preocupación por el alto nivel de endeudamiento. En el último artículo IV realizado en enero 2020 el FMI sigue preocupado por la acumulación de altos niveles de deuda y los desequilibrios, por lo que instan a avanzar con un programa de reformas que incluye una devaluación y un ajuste fiscal, reconstrucción de las reservas, reforma de las empresas públicas y por esa vía la mejora de la competitividad, con el objetivo de reducir la inflación (FMI, 2020). Kassu, Mishra y Asfaw (2014) plantean lo mismo y también proponen una política de reducción del endeudamiento.

Si bien el país tuvo como vimos altas tasas de crecimiento del PBI y su PBI per cápita es de 1.300 dólares, hay una tasa de pobreza de 1,9 dólares diarios) de casi el 32% y una de 11 dólares de 98%, un analfabetismo de entre el 49 y el 61% según la fuente, y una esperanza de vida baja (de 65 años). Es evidente que el modelo la desregulación de la tierra y la apertura no resolvieron el tema de la pobreza ni urbana ni rural. Ese espíritu tampoco se puede decir que permitió instaurar las libertades democráticas ni resolvió los

problemas étnicos, Y las disputas fronterizas están siempre latentes.

### **La Eritrea italiana, la Eritrea federada y la Eritrea Libre del otro eterno: Afwerki**

Como hemos visto, Eritrea como colonia italiana se funda en 1890 e Italia, el país colonizador desarrolla un régimen fuertemente racista, con gran presencia política en los asuntos internos y naturalmente católico (Sputniknews, 2018). Como plantea Stavenhagen (2000) la colonia fue destino para muchos italianos en busca de un futuro mejor, tal vez esa era la razón para desarrollar las infraestructuras, entre ellas, la modernización del puerto de Massawa a finales del siglo XIX y el ferrocarril desde allí a Asmara durante el fascismo. En la década del '30 fue la base para la invasión a Etiopía. Para fines de esos años, cerca del 10% de sus habitantes eran italianos.

El movimiento contra la integración a Etiopía se organiza durante la guerra y al final de ella existían cuatro partidos, la Liga Musulmana con una clara vocación de independencia, el Partido Unionista, vinculado a Etiopía, el Partido liberal progresista, tigré y el Nuevo Partido eritreo, pro italiano, ninguno de los cuales logra la masa crítica suficiente. Finalizada la guerra, la colonia quedó en manos de los británicos.

En 1951 éstos se retiraron y se constituyó como ya vimos una federación con Etiopía, proceso que sucedió pese a la resistencia de musulmanes de la etnia tigré y el apoyo de los cristianos de la etnia tigríña, éstos igualmente cautelosos por ser una minoría en Etiopía. Según el autor citado, Eritrea crecía más que Etiopía en la posguerra con una industrialización más pujante y con un modelo político autónomo, democrático y plural desde el punto de vista religioso. Durante este período de la federación el país se dio una constitución liberal democrática, a diferencia de la autocracia etíope.

Diez años más tarde es incorporada por Etiopía como una provincia, con el mismo sistema de apoyos. Por entonces nacía el Frente de Liberación Eritreo (FLE), que en los '70 tendría una escisión, el FLPE, formado por cristianos y musulmanes, de inspiración marxista (Easo, 2015). Los dos grupos se enfrentaron de 1972 a 1974, el primero con apoyo de Sudán.

Irónicamente, como se esperaba se impone el amharay desaparece el árabe de las escuelas, pero también se prohíbe el tigríño. Ya en los '70, la situación económica de

Eritrea parece asemejarse a la de Etiopía, es decir, comenzaban a estancarse los indicadores de progreso (Stavenhagen, 2000).

Ya vimos que la guerrilla avanza entre 1977 y 1982 y que el ejército etíope logra rechazarla con fuerte apoyo de las fuerzas soviéticas. Los dos grupos antagonistas locales volvieron a la lucha interna en 1980 (Hassan, 2010a). Luego vienen las sequías de 1984, 1987 y 1989 (Nigrizia, 2019).

Cuenta Estevez (1993) que durante los '80, el FLPE había organizado diversos servicios comunales, un sistema de transporte, escuelas, fábricas de alimentos, laboratorios. Recién en 1991 la guerrilla llega a Asmara y logra la independencia, con el guiño de un viejo aliado: Zenawi, que gobernaba Etiopía desde ese año. A cambio se abrieron para Etiopía los puertos de Assab y Masawa, ciudades presentes en el mapa del inicio.

En 1993 el Frente asumió el poder transformado en un partido legal, luego de un referéndum monitoreado por países y organismos internacionales de diversa orientación, en que el 99% del pueblo votó por la independencia (Lyons, 2019). Los países occidentales y Etiopía fueron los primeros en reconocer la Eritrea libre (López, Villicaña, 2004). Isaias Afwerki gobierna desde entonces.

Desde el inicio, Eritrea parece tener una estrategia de defensa de su soberanía, aunque muchos autores la definen como una estrategia belicosa. Primero inicia una disputa con Yemen sobre la isla Hanish, tal vez el tema era el petróleo, algo similar había sucedido entre Reino Unido e Italia (Roberts, 1996). Ciampi (1997) lo atribuye también a su relevancia estratégica en un momento en que Yemen –que había apoyado siempre la independencia de Eritrea- giraba hacia el islamismo radical o sea que se mezclaba el conflicto geopolítico (Sputniknews, 2015).

Casi al mismo tiempo hubo un enfrentamiento con Sudán que tuvo a los EEUU del lado eritreo y en 1998, como ya hemos visto, se enfrentó con Etiopía por la ciudad de Badme, logrando un fallo favorable. Unos años, más tarde, en 2008 Eritrea entra en una disputa con Yibuti, por Ras Doumeira. EEUU –que ya se había alejado completamente de Eritrea- apoya a Yibuti. Hay un principio de acuerdo en 2010 mediante la llegada de tropas de Qatar.

Y en lo económico Afwerki, durante los primeros años -aunque con la interrupción de la



guerra con Etiopía- realizó una reforma agraria y organizó en forma pública el acceso al agua y el sistema de estaciones de tractores, con el acento puesto en el acceso igualitario de todas las etnias, mientras se reconoce a diversas iglesias. Estos elementos son los que suelen valorar muchos defensores del régimen. En realidad, se desconoce lo que vaya a suceder con trigés y tigríños cuando se produca otra dinámica política.

La economía como veremos luego mantiene un fuerte sesgo primario, y sigue hoy fuertemente concentrada en manos del Estado. En la actualidad, se confía en el impulso que puede dar el acercamiento con China. Shanghai Daily (2012) y Xinhuanet (2019) mencionan la contribución china en la construcción de escuelas y en la capacitación en tecnología digital, Bodetti (2020) dice que China coopera en los sectores de energía y salud, pero evidentemente las relaciones están en un estado primitivo. La Corporación China Shanghai para la Cooperación Extranjera avanza en la construcción de rutas y ha planteado un proyecto para aprovechar mejor los puertos de Massawa y Assab. El otro aliado de Eritrea son los Emiratos Árabes Unidos, que controlan la base de Assab (Shafqat, 2017). Estados Unidos se ha distanciado al menos en los últimos 15 años. En lo que hace a la vida política e institucional, ni bien asume el gobierno se establece una norma por la cual la Asamblea Nacional nombra al presidente que a su vez comanda la Asamblea unicameral, ésta tiene una mitad elegida por el partido gobernante y la otra por las provincias (Ortiz Soto, 2017).

En 1996 se establecieron 6 regiones, 58 subregiones y 669 gobiernos locales, cada uno con su jefe (gobernadores y alcaldes), todos nombrados por la estructura inmediata superior, y dependientes del control central, con un ministerio creado para ello. El consejo regional está compuesto por representantes subregionales y el consejo subregional por miembros del consejo local. Éste es el elegido por el voto directo, en las aldeas mediante el alzado de manos, naturalmente los detractores cuestionan el método. Las fuerzas de defensa y seguridad (y el famoso servicio militar) así como la mayor parte de las funciones estatales son nacionales (PLD, 2015). Es claro que se ha avanzado con cierta descentralización, pero el control central subsiste (Habtom, 2014).

Según los detractores, este proceso de reorganización interna es coherente con el modelo represivo. Hassan (2010), Amnesty (2013), Amnesty (2015), Amnesty (2018), Nicholson (2015), African monitor (2018) denuncian las fuertes restricciones para otras iglesias no reconocidas y para medios de comunicación opositores, represión sistemática,

desapariciones forzadas, encarcelamientos masivos, y al mismo tiempo, el rechazo al monitoreo de los derechos humanos por parte del Gobierno.

Un problema denunciado por diversos organismos internacionales es el servicio militar obligatorio e indefinido, que hace que los jóvenes deban permanecer en el ejército con una paga baja por mucho tiempo (Amnesty, 2015). El gobierno había prometido eliminarlo, pero no lo ha hecho (La vanguardia, 2019; Reuters, 2019; Amnesty, 2019). Este es uno de los pilares de la fuerte ofensiva occidental desde mediados de los 2000. En ese contexto de denuncias de occidente, el gobierno ha sido acusado de sostener grupos armados, especialmente al grupo terrorista Al-Shabaab y embargado en 2009, con la abstención sólo de China (MREyC, 2017). Esta sanción se levantó por unanimidad en 2018, luego de la firma del acuerdo de paz entre Etiopía y Eritrea (ONU, 2018).

Los medios chinos y rusos se ocupan muy esporádicamente de estos temas y no hay denuncias al respecto. Hay que tener en cuenta que China siempre estuvo del lado de Eritrea en sus disputas con Etiopía, incluso ahora que se ha acercado a ésta, parece querer dar señales de no alejarse de Eritrea. La web oficial de Eritrea, Eriswiss (2019) muestra la reunión entre el ministro de Relaciones Exteriores de Eritrea y el Ministro de Relaciones Exteriores de China en 2019 y el apoyo brindado.

Entre las urgencias surge el tema de las migraciones, debidas anteriormente al conflicto con Etiopía y luego al servicio militar y a la pobreza; es decir, no hay motivos claramente étnicos. Según la Oficina del Alto Comisionado de las Naciones Unidas para los Refugiados hay entre 2000 y 3000 personas que cruzan la frontera ilegalmente por mes para ir a la provincia de Tigray en Etiopía y algo menos hacia Sudán, ambas fuertemente militarizadas (Amnesty, 2013; Amnesty, 2019).

En la frontera con Etiopía como vimos, hay cuatro campos importantes, todos obviamente del lado etíope. Getachew (2018) muestra la situación en uno de ellos, el de Hitsats, a pocos kms de la ciudad homónima, con una capacidad para casi 1500 familias y por el cual han pasado más de 60 mil personas, muchos con destino Sudán, viajando por Etiopía. Otros campos son el de Mai-Aini y Shire, este último cercano a una ciudad más importante.

La migración a Sudán nace en los '60 y se intensifica en los '90. Entre el año 2001 y 2003 se produce un retorno de más de 100 mil eritreos mediante un corredor humanitario a pesar de que las fronteras estaban cerradas. Por entonces se había creado un centro de tránsito en Tesseney (a 60 km de la ciudad sudanesa de Kassala), con apoyo de ACNUR (McKinsey, 2003). Allí se vive en carpas multifamiliares

Muchos migrantes siguen viaje al norte, hacia Libia para embarcarse a Europa, en algún momento se denunció que el gobierno de Sudán, supuestamente en acuerdo con la UE, controla la frontera e intercepta eritreos para que no progresen en esa travesía y luego los deporta a su país. También se estarían extremando los controles del lado eritreo siempre con el apoyo europeo (Siegfried, 2016).

En 2019 la emigración volvió a incrementarse, especialmente desde la apertura de las fronteras a inicios del año. Según Africanews (2019) el campamento de Shagarab, Kassala, Sudán ya ha tenido tres extensiones y un promedio de 1000 arribos diarios. Para algunos son cifras exageradas (RFI, 2017). El campo mencionado, ubicado en el desierto, atraviesa graves dificultades sanitarias y crisis alimentaria. Humphris (2013) dice que en este campamento hay un entramado muy fuerte de contrabandistas, guardias fronterizos y trabajadores, agrupados por etnia; también menciona viejos grupos guerrilleros eritreos emigrados a Sudán.

### **La economía aun cerrada de Eritrea**

La economía de Eritrea sigue centralizada, la apertura iniciada en 2010 ha sido muy lenta. Como su vecina, el 80% de la población se dedica a actividades rurales, pero la influencia en el PBI de este sector no supera el 13%. En las tierras altas se produce sésamo y otros productos tradicionales de consumo, allí hay pastores nómades, con ganado ovino y caprino, y en menor medida bovino. En las tierras bajas hay una agricultura de regadío y una ganadería sedentaria (Fao, 2005). El gobierno es propietario de la tierra y la arrienda a los campesinos, además tiene una férrea regulación para distribuir el agua, pero actualmente la tarea depende de los gobiernos regionales. El problema central son las tormentas y las violentas inundaciones repentinas, y su contracara en ciertas zonas, la sequía (Ifad, 2019). Hay una gran pobreza rural que excede el tema étnico.

A diferencia de Etiopía el país tiene gran potencialidad en la minería, especialmente por la presencia de cobre, zinc y oro, los dos primeros han visto crecer las exportaciones, un 60% a China. Pero aún no ha sido fuertemente explotada.

La industria, como en el caso de su vecina Etiopía, casi alcanza el 30% del PBI (Oficina de Información, 2017). Como vimos, nace con el dominio italiano, antes de la Segunda Guerra surgieron curtiembres, fábricas textiles y talleres metalúrgicos. Según MadhusudanRao y Chatterjee (2015 y 2016) el dominio etíope atentó con este desarrollo. Luego de la independencia en 1991, se intentó su recuperación, y muy de a poco un proceso de privatización que fue aprovechado por diversas firmas italianas, hoy operando. Un 37% corresponde a firmas- mediano grandes. En la actualidad, el mayor número de empleados se ubica en el sector textil (de características similares al etíope), le siguen los sectores tradicionales de consumo.

La IED que empieza a llegar se focaliza en la minería, en el algodón y el sector textil. El gobierno empieza a licitar la compañía telefónica, hoteles y plantas de procesamiento de alimentos para atraer inversiones. Empresas de EEUU han realizado perforaciones en busca de petróleo. El mayor inversor es China, está en diversos proyectos de infraestructura como la central eléctrica de Hirgigo, la ampliación del puerto de Massawa y la zonas de libre comercio de Assab. También opera la mina de oro de Koka.

Emiratos Árabes Unidos tiene la base naval en Assab (a 215 km de la histórica base perdida de los EEUU) y está en la construcción de un oleoducto que une ese puerto y la capital etíope. Solomon (2018) reafirma que Rusia está atenta a la ubicación estratégica de ambos puertos, a su vez apoya estos proyectos, también en función de su alianza con Etiopía.

Pero las entradas de IED son las segundas más bajas de la región (Santander, 2019). El tema es que el país no es considerado un país potable para la inversión, para ello retomó las relaciones con el FMI en 2019, pero no cuenta aún con transacciones. En el artículo IVel organismo plantea que el país es altamente vulnerable a los shocks, aunque se valoran los esfuerzos para abrir la economía a la inversión extranjera.

El PBI ha crecido en los últimos 9 años, pero hay grandes ciclos negativos. Tiene un saldo comercial negativo elevado que financia con donaciones y una deuda que se eleva al 41% del PBI. El PBI per cápita según Datos Macro es uno de los más bajos: 436 dólares, registra una esperanza de vida de 65 años. Los datos oficiales de la pobreza extrema son poco confiables, pero Fao (2005) mencionaba un 66%. Por momentos, parece que es una Etiopía de pequeñas dimensiones, eso significa que se pulverizó el progreso con el que había iniciado Eritrea en la posguerra.

### **Yibuti: el territorio de las bases militares de la familia Aptidon**

Por otro lado, en 1977 se produce la independencia de la Somalia francesa. Esta colonia había sido, como ya se mencionó, consecuencia del tratado de dicha potencia con los sultanatos de la región de Obock en 1862. La primera vía férrea que la unía con Etiopía fue construida entre 1903 y 1917 (Guía del mundo, 2020). Recién después de la Segunda Guerra Mundial, tuvo estatus de territorio de ultramar.

A fines de los 60s, Francia tenía estacionado al 5to Regimiento de Ultramar y a la Legión extranjera, en la base actualmente llamada Camp Lemonnier, por entonces se organizó un referéndum que Musa (2004) considera muy irregular, la colonia pasó a llamarse Territorio francés de Afar y de Issas; luego el gobernador interino renunció, hay una nueva consulta en la que una mayoría (85%) que vota por la independencia (Guía del mundo, 2020). Yibuti gozó hasta 1999 de la protección de Francia.

Su primer presidente fue Hassan Gouled Aptidon de la etnia issa, y del principal movimiento político de la época, la Liga popular africana por la independencia. Su primer ministro fue un afar, como prenda de unidad, pero luego el gobierno toma la senda del tribalismo y se produce el distanciamiento (Decraene, 1981).

Desde 1981 Aptidon gobierna con un sistema de partido único, la Concentración Popular por el Progreso, y a favor de los issa –somalíes- pero con un discurso supuestamente no-tribal para el cual se incluían a determinados miembros de la etnia afar –etíopes-. En esta década se lanzó un plan que logró atraer bancos extranjeros, especialmente norteamericanos. Es una etapa en que, como en el resto del cuerno, se pone el acento en

la infraestructura, especialmente a partir de obras de riego. A fin de la década, Francia anuló la deuda existente.

En 1992 se aprobó la Constitución. El Jefe de Estado y el Parlamento unicameral son elegidos por voto directo. Se dividió en 4 distritos: Ali Sabih, Dikhil, Obock y Tadjoura, más la capital. El primero es de mayoría issa, los otros tres afar. Los miembros de los consejos regionales son elegidos directamente, pero hay un Comisionado de Distrito designado por el poder central (Betancourt, 2007; OID, 2019). El informe de Local Democracy (2015) dice que tanto la descentralización política como fiscal han sido muy limitadas.

Estas pequeñas concesiones no resuelven el conflicto, hasta mediados de los 90s tiene cierta fuerza la resistencia del Frente para la Restauración de la Unidad y de la Democracia, que reivindica a la etnia afar y cuestiona al gobierno por su composición mayoritariamente issa logrando alto nivel de abstención en las elecciones. Como parte del acuerdo de paz, dos afars se integran al Poder Ejecutivo, quedando fuera del mismo algunos grupos radicalizados que continuaron la resistencia (Crea, 2020).

En esta etapa el país acuerda el apoyo del FMI con un crédito de 6,7 millones de dólares e inicia un proceso de estabilización, WTO (2004) asumía las dificultades que tenía el país para crecer y diversificar las exportaciones, por entonces su principal producto era la sal y el destino, Etiopía.

En 1999 se realizan elecciones, las cuales son anunciadas como las primeras libres desde la independencia, aunque sin una oposición clara. Asume el sobrino de Aptidon, Ismaïl Omar Guelleh, siempre issa, quien establece de nuevo un sistema de partido único con la Unión para la Mayoría, dominada por la Concertación Popular por el Progreso. El mencionado presidente gobierna hasta ahora, incluso a pesar de las tenues manifestaciones de la primavera árabe.

La paz definitiva llegó en 2001 con un acuerdo con las facciones radicales en el cual el gobierno se comprometía con el aumento de las garantías políticas (Arancón, 2016). Los líderes vuelven del exilio, se define un mecanismo electoral supuestamente más transparente, pero igual gana el partido gobernante, reelecto después con el 100% de los votos.

Se redobla la política pro issas, con una legislación muy restrictiva para dar la ciudadanía a los afar, por eso el propio Guelleh (2018) los llama poblaciones "flotantes". De más está

decir que el problema atañe a la relación con los vecinos (con Eritrea sigue habiendo conflictos no resueltos), ya que los afar pueden provenir de cualquiera de ellos, junto con otras corrientes migratorias, por ejemplo en la actualidad hay 4 mil refugiados yemenitas en Markazi, un desierto cerca del puerto de Obock con grandes penurias

Hay una reforma de la constitución en 2010 para ampliar los poderes del Presidente (Igrouane, 2019). Los años sucesivos hay manifestaciones con arrestos, en alguna con muertos; y hay un atentado de al-Shabaab (RSF, 2016). Los detractores como Arancón (2016) plantean que ha habido pocos progresos desde el acuerdo de paz, los defensores, como Waberi (2016) y buena parte de la prensa occidental, como La Vanguardia (2016) o rusa como RT (2016) opinan todo lo contrario. Hoy la oposición parece apaciguada.

Pero el tema central en el país es que desde los 2000s hubo un aumento de la presencia extranjera en bases militares, por las cuales el país recibe inversiones y cobra una importante renta.

En los primeros años de la década la base francesa pasa a ser copropiedad de los EEUU y es ampliada en el contexto del post 11 de septiembre del 2001. Además, se asienta el Comando África de los Estados Unidos (USAFRICOM). Para Leymarie (2003) en este proceso, EEUU reemplaza a Francia en el “cuerno” y lo saca definitivamente del juego. Actualmente la base tiene 4 mil hombres, se verificó intensa actividad de drones y vuelos con diverso destino, incluyendo naturalmente Sudán del Sur, Somalia y Yemen.

Cerca de allí tienen también bases Japón e Italia (Giasp, 2016). Y China ha construido su primera base militar muy cerca del puerto de Tadjourah por la que pagará 100 millones de dólares por año. Según Calvo (2017) ya había por entonces en la base mil hombres destacados. Este proyecto, se suma a las nuevas obras del puerto de enfrente, del Doraleh, que también tiene una zona franca, allí llega el ferrocarril nuevo desde Etiopía (de un costo de 491 millones de dólares) y una ruta desde el mismo origen. Estas inversiones generan problemas con el histórico operador portuario dubaití, incluso parece que la ley de inversiones estratégicas de 2017 ha sido planteada para dar por finalizado el viejo acuerdo y pasar la gestión a los chinos (Dahir, 2019; África time, 2020). China además tiene el proyecto de suministro de agua para Etiopía y Yibutí de 322 millones

(Sánchez y Palacián, 2018). Xinhua (2020) da cuenta de las diversas reuniones mantenidas y las mutuas alabanzas entre Guelleh y autoridades de alto nivel chino en los últimos años.

Por otro lado, en 2016 el gobierno se acerca a Arabia Saudita (por eso intervino en la fuerza militar en Yemen). Ese año, dicho país solicita construir una base, la cual es aceptada en 2018. No hay que olvidar que Turquía tiene una base militar en Somalia.

En el discurso de Guelleh (2018), la estrategia es la de convertir al país en un centro logístico y de servicios especialmente para Etiopía y para su principal inversor, China, con grandes infraestructuras y un centro financiero acorde. Para afrontar ese desafío, plantea una equidistancia entre EEUU y China. Estados Unidos y Francia desconfían porque China avanza, como vimos, velozmente.

Por ahora se trata de una economía pequeña, con escasa diversificación, en los últimos años ha tenido una tasa de crecimiento superior al 5% desde la crisis del 2009-2009 pero ha crecido el saldo comercial negativo. Su principal proveedor es China con el 25%, le sigue Arabia Saudita con el 17%, éste país es el principal destino de las exportaciones con el 49%; el déficit en cuenta corriente es muy elevado respecto al PBI (-31%). En 2018 la deuda llegó al 71%, una parte importante con el China Exim Bank.

El FMI había concedido créditos Stand By en los noventa y posteriormente acuerdos del tipo Extended Credit Facility en 1999 y 2008. En 2012 aprueba un préstamo de \$ 14 millones, del cual aún resta la devolución de casi el 30%, hoy el país está frente a la necesidad de reestructurar su deuda. Yibuti, a pesar de las inversiones y la puja por ellas, es uno de los países de mayor vulnerabilidad (Hurley, Morris y Portelance, 2019)

Es un caso extraño, con el PBI per cápita más alto de las cuatro: 2.700 dólares, tiene una tasa de analfabetismo del 32%, una esperanza de vida de 62 años. Además de una pobreza extrema cercana al 23% y una de 11 dólares del 93%.

## **La fragmentación de Somalia**



Recordemos que diversos exploradores italianos partiendo desde Eritrea lograron establecerse a lo largo de las costas de la tierra somalí, luego el gobierno italiano firma acuerdos con los sultanes de Obbia, de Migiurtina y de Zanzíbar, con los cuales obtiene el derecho a administrar la región de la actual Mogadiscio, lo hace hasta 1905 mediante dos empresas (Pandolfo, 2013). Recordemos que esto sucedía mientras los mismos italianos se consolidaban en Eritrea, los franceses en la actual Yibuti y los británicos en la actual Somalilandia y que en la última década del 1800 se definieron las fronteras dejando la división de los somalos de Ogadén. Problemas similares surgen en la frontera con Kenia, ambas darán grandes dolores de cabeza en el siglo XX.

Desde el inicio del siglo XX se crea el Comisariado de Somalia. Según Pandolfo (2013), a quien venimos siguiendo, el crecimiento económico de la colonia fue casi nulo, los niveles de educación escolar insuficientes, la actividad misionera muy difícil, obstaculizada por los sectores liberales de Europa. Ya en tiempos del fascismo, el gobernador inicia una ofensiva para lograr el control del norte, que estaba aún gobernado en la práctica por los sultanatos locales, especialmente Obbia, y logra vencerlo. Implementa una reorganización administrativa, introduce como moneda la lira italiana y constituye un régimen tributario severo. En política exterior, comenzó una etapa de agresiones hacia Etiopía que concluye en la invasión de 1935 que dura hasta 1941 cuando el Reino Unido asume el control que dura hasta el final de los 40s, aunque no se realizan grandes cambios.

En 1950 las Naciones Unidas conceden a Italia el derecho a una protección fiduciaria especial en Somalia, que finalizó en 1960. El sistema preveía la creación del Consejo Asesor de las Naciones Unidas, sin embargo, retornaron muchos de los ex funcionarios coloniales y la sociedad seguía siendo la misma, el 80% de la población era nómada y la vida urbana era muy precaria.

De todos modos, en este período se formalizaron las dos lenguas oficiales, el italiano y el somalí, se instauró una nueva bandera somalí y una moneda propia. Es a este proceso que Escalona Carrillo (2011) llama pan-somalismo guiado, como una estrategia de las potencias europeas y también de Etiopía para controlar la independencia de Somalia. Y además en esta etapa termina de conformarse una cierta estructura política ya que adopta mayor importancia La Liga de la Juventud somalí de la mano de Aden Abdullah. A fines de los 50s surge el Movimiento Nacional Pansomalí que reivindica el Ogadén, el

Haud (Etiopía) y una parte de Harar (Yibuti y Kenya). Hay cierto consenso entre los autores respecto a que los issa (fuertes en Yibuti), los isaaq al norte y los marehan, hawiye y darood en el centro y sur apoyaron a estos grupos inicialmente en la lucha anticolonialista. Luego, los darood y los hawiye protagonizarían las más cruentas disputas.

Finalmente, por esos años se constituye con la presión británica una Asamblea Nacional que unificaba las Somalia italiana y la británica en el único experimento en la región consistente en unir dos zonas coloniales. Según Franceschi (2013) se trataba de dos entidades estatales diferentes, con diversos idiomas, banderas, etc, incluso con poco intercambio entre sí. El modelo beneficiaba a la parte italiana por la representatividad menor del norte en la Asamblea, por la elección de los principales cargos para la colonia italiana y por la decisión de que la capital del futuro país sea Mogadiscio.

Por eso, no fue casual que un ex integrante de la colonia italiana, Osman, de la Liga de la juventud fuera elegido en 1959 presidente de la Asamblea Nacional. Al año siguiente se proclama la independencia y el sucesivo se aprueba la Constitución. Ya desde entonces, en el referéndum de ese año, las etnias de Somalilandia le daban la espalda al proceso.

A fines de esa década hay un golpe de estado y toma el poder el general Mohamed Siad Barre con un discurso socialista, opuesto a la organización tribal, aunque en realidad con una alianza con los darood y en contra de los hawiye también del sur y obviamente haciendo a un lado a las etnias del norte.

En 1976 se creó el Partido Socialista Revolucionario Somalí, recibe el apoyo de la URSS y también de Cuba y Yemen, aunque para González (2015) Siad Barre nunca fue un aliado completamente fiable, y el modelo era más cercano a la China de Mao, por la focalización en la organización del campesinado a partir de la colectivización de la tierra y el agua, y el trabajo voluntario en la agricultura en oposición al nomadismo.

El problema surge por la guerra de Ogaden en 1977- 1978 con la Etiopía socialista pro soviética, en la que Barre cuenta con el apoyo de EEUU y de todo occidente. La derrota genera problemas internos y una violenta represión, se habla de 700 mil muertos (Magnasco, 2007). En el contexto de la guerra, el gobierno fortalece al Frente de Liberación Somalí, que una vez finalizada la contienda, se enfrentó al clan Isaaq que se

organizó en el Movimiento Nacional Somalí (SNM) y con apoyo etíope se estableció en la frontera, hay una ofensiva guerrillera y una brutal represión del gobierno. Ya sobre inicios de los 90 se le unen en la resistencia el Congreso Somalí Unificado (CSU) del clan hawiye, con fuerza en Mogadiscio y en la burocracia estatal; y el Movimiento patriótico somalí (MPS) con fuerza en el Ogaden y en el ejército, antiguos aliados de Barre (Naylor, 2007; González, 2015).

El clima de terror estatal durará hasta la salida del dictador. Tal vez la mayor represión se dio en Hargeysa, al norte, en 1988. Mudane (2018) cita fuentes que indican 60.000 civiles asesinados. El mapa muestra la ubicación de los clanes y por ende de sus representaciones.

#### MAPA EXTRA PEDIDO NRO 1

Durante este período la agricultura y la ganadería se desarticulan de nuevo y la situación social empeora (Civilización socialista, 2013). El gasto estatal en infraestructura en el gobierno de Barre fue menor que el de la época colonial (Mudane, 2018). Una parte de la población subsistía con las remesas de trabajadores emigrantes en el Golfo o por el contrabando. También se menciona el comercio del kat, hojas de un árbol con propiedades alucinógenas (Naylor, 2007). En ese contexto se fortalecen los clanes y también los conflictos entre ellos (Franceschi, 2013). Al mismo tiempo, para suerte o desgracia del centro-norte, se produce el descubrimiento de diversas reservas petroleras.

El golpe de 1991 es llevado adelante por un grupo de militares apoyados por los clanes perjudicados, el MNS, el CSU, el MPS. Asume en 1991 Ali Mahdi Muhammad del clan hawiye, jefe del CSU y el SNM proclama la independencia del noroeste, se termina la idea de un estado somalí unificado porque nace en el territorio de la Somalía británica un nuevo Estado: Somalilandia, conducido por el MNS de los isaaq, con Hargeysa como capital (González, 2015). El mismo será ratificado por un referéndum en 2001 con el 97% de los votos, con el sólo rechazo de dos provincias, Awdal y Khatumo (Unpo, 2019).

En el resto del país los bandos se dividen y se conforma un grupo fuerte de guerrillas opositoras a través de la Alianza Nacional Somalí (ANS), en medio de una hambruna. El Consejo de Seguridad acuerda un embargo de armas y envía un grupo operativo, el

ONUSOM II, se inicia la intervención militar norteamericana llamada Restore hope. En 1993 se produce el famoso operativo especial de tropas norteamericanas en Mogadiscio para ubicar y asesinar al líder de la oposición armada; luego de dieciséis horas y con una baja de dieciocho militares norteamericanos, los EEUU cumplieron el objetivo (Ruiz Sánchez, 2014)

Los EEUU y la ONU se retiran sin lograr la unificación y con cifras de muertos que según las fuentes van de entre 200 mil a 300 mil (González, 2015). Las partes firman un acuerdo en 1997 y se crea una Junta con un conjunto de etnias, pero en 1998 se proclama el gobierno autónomo del Puntland (noreste) y en Jubbalandia (sur). Según Escalona Carrillo (2011) ninguno de los dos logró alto nivel de consenso y autonomía como para lograr la separación completa, pero sus reclamos van siendo atendidos no sin conflicto.

En la Conferencia de Paz del 2000 en Kenia con fuerte apoyo internacional y de la Liga Árabe, se dictó una constitución en la que se establece un sistema federal de gobierno. Se eligió un presidente que compartiría el poder con una cámara: la Asamblea de Transición Nacional que repartía las bancas en forma equitativa entre los cuatro clanes principales y, en menor medida, entre los clanes más pequeños. Los hawiye no lo aceptaron porque consideraban que beneficiaba a los darood (BBC, 2017). Se forma un nuevo gobierno alrededor de la Alianza para la Restauración de la Paz y Contra el Terrorismo (ARPCT), auspiciados por el acuerdo de Kenia y con apoyo de Etiopía (para muchos como parte del juego de los EEUU) e incluso de los clanes, especialmente los darood.

Para oponerse al acuerdo, los miembros más fuertes de los tribunales coránicos y sus cuerpos de seguridad, con mayoría del clan hawiye, constituyen la Unión de cortes islámicas (UCI) que toman Mogadiscio en 2006. Al año siguiente Etiopía entra en el territorio y colabora en la restitución de Mogadiscio, con el argumento de la presencia de Al-Qaeda. Estados Unidos realiza bombardeos selectivos. Por entonces la guerra se focalizaba al sur y se había llevado 300.000 muertos y más de 1,5 millones de desplazados (Magnasco, 2007; Mudane, 2018).

Se produce el despliegue de las fuerzas de paz de la Unión africana, la AMISOM, sin resultados definitivos, se quedan hasta 2009. En ese contexto, Somalilandia se alió con Etiopía, Yibuti condenó los bombardeos y colaboró para llegar a un acuerdo de paz.

Jalife–Rahme (2007) plantea que esta intervención de los EEUU está directamente asociada a garantizarse la supremacía marítima en el océano Índico. Y también por sus recursos mineros, especialmente uranio y petróleo, ubicados en Somalilandia y Puntland. Con otro punto de vista, Fides (2007) ratifica la presencia de estos pre acuerdos en Puntland incluso en tiempos de Barre y plantea que este tema ha sido la clave de las guerras civiles. Molano (2013) menciona un cable diplomático de 1991 en el cual el embajador en Yibuti, ya hablaba de las potenciales reservas. En 1993 los separatistas ya se habían adjudicado las exploraciones a cuatro compañías estadounidenses. Mientras se sucedían los combates, se mencionaban las negociaciones de la guerrilla con una firma británica y socios australianos y canadienses que opera en Sudáfrica, Sudán y RDC. También aparece otra firma dubaití.

Y estas negociaciones generan problemas limítrofes entre Somalilandia y Puntland porque ambas reclaman la propiedad de pozos fronterizos(Molano, 2013). Esta es, además, la razón del aumento de la piratería de 2008, lo que da argumentos a diversos países occidentales - pero también a China, India, Rusia - a intervenir en el conflicto. Por eso la Operación Atalanta incluyó la presencia de fuerzas internacionales en el Índico. Según National Geographic (2019) se secuestraron de 2005 a 2013, 194 barcos, luego el fenómeno fue desapareciendo.

En otras palabras, el islamismo radical era una excusa.

Luego del retiro de la UCI de Mogadiscio asume el gobierno federal un nuevo presidente de origen islámico antiguo miembro de las cortes, del clan haywe. En 2012 se aprueba la Constitución Provisional (nunca ratificada por un referéndum que era obligatorio). La misma asume la inviolabilidad de la soberanía y la unidad del país, artículo que ha supuesto una imposibilidad de diálogo con Somalilandia. Establece una República Federal y determina el voto directo en los diversos niveles, por otro lado transfiere buena parte de la recaudación a los estados, lo que permite mayor autonomía regional (Najibullah y Sheikh Ali, 2019), pero al mismo tiempo, tiene cláusulas que permiten al gobierno central condicionar las leyes de las sharias locales (Kouroutakis, 2018).

Ese año en que se aprueba la constitución, 135 líderes tribales formaron un Parlamento de consenso, como históricamente (Calatayud, 2012). Sin embargo, aun en 2016 los diputados fueron elegidos por delegados de los clanes según una fórmula acordada en los 2000 que consiste en la división de la población en cinco grupos, los cuatro mayoritarios

(Darod, Sawiye, Dir y Rahanweyn) y uno que agrupa al resto de las etnias, todos están más o menos disconformes (Abdi, 2016; Cear, 2019). Desde inicios de 2020 hay una nueva ley electoral para ir definitivamente al sufragio universal, pero se conserva la representación étnica mencionada (DI.G, 2020)

Mientras, el mismo año 2012, en medio de las convulsiones del vecino, Kenia se apura y concede a la italiana ENI y la francesa Total, la exploración de gas y petróleo en la plataforma marina sómala, que Kenia se atribuye como propia. Af-Somaali (2012) dice que a Somalia le asisten los acuerdos internacionales. Kenia se basa en un convenio firmado entre ambos países con el auspicio de Noruega tres años antes, que nunca fue ratificado por el parlamento y fue abolido directamente en 2011. En 2013 se acuerda con la compañía británica Soma Oil iniciar nuevas inspecciones petrolíferas en la misma zona.

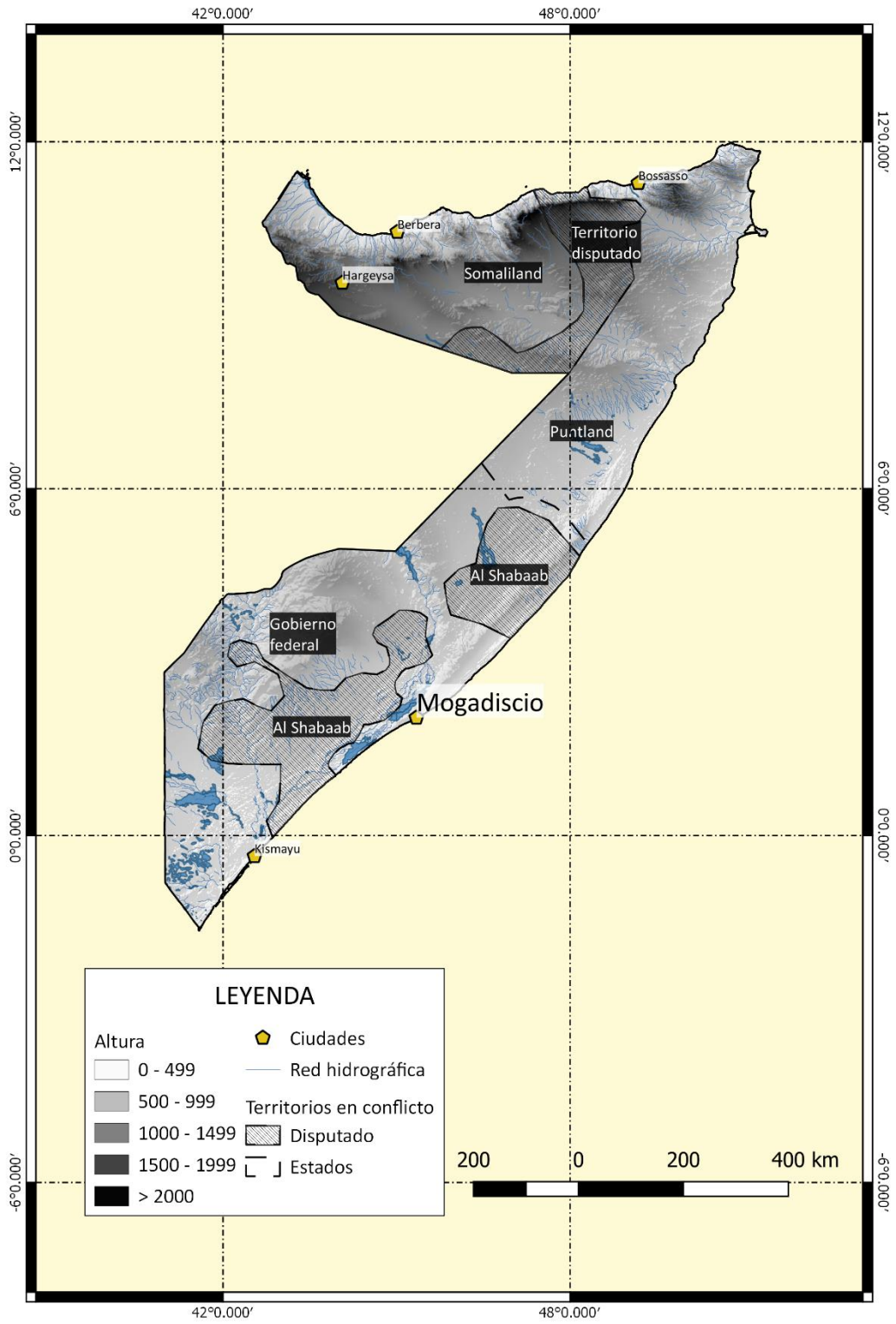
El problema es que el gobierno central somalo puede intentar negociaciones diversas, pero tiene escasas capacidades de controlar el país debido a la presión de los estados federados (Sánchez Alarcón, 2019). Según Sheikh Ali, Dahir y Hersi (2019) se trata de un federalismo a gusto de los clanes.

Y en ese contexto, surgen varios movimientos islamistas desintegrados, aunque sobresalen Al Shabaab, gente joven, Daesh, Hizbul al-Islam, ARS, que parecen cortar horizontalmente a los antiguos jefes locales. Al-Shabab especialmente parece representar hoy a diversos grupos opuestos a la intervención externa, recoge la tradición de los grupos radicalizados en los '90, pero el grupo se fortalece luego de la ocupación etíope de los 2000s.

El grupo armado se atribuye en 2017, según diversas fuentes, la explosión de dos camiones en un hotel de Mogadiscio con más de 500 muertos., Hubo una contraofensiva norteamericana, muchas con ataques aéreos a control remoto (Barnett, 2018).

La misión africana acusa por la situación especialmente al grupo guerrillero, pero también a diversas milicias tribales por las disputas por la tierra y en menor medida al ejército y la policía. Se denuncia el reclutamiento de más de 3 mil menores. Acnur (2017) llama la atención sobre incidentes generados por la falta de transparencia de la propia misión.

Si bien Al Shabaab quedó bastante diezmada, siempre quedaron latentes y con presencia también incómoda en la frontera con Kenia, especialmente en los campamentos de Jilib, cerca del puerto de Kismaayo, Jubba, desde donde seguían hostigando la frontera de Kenia, especialmente Mandera, Wajir, Garissa y Lamu (BBC, 2011). El mapa es claro al respecto





Los ataques volvieron con la retirada de la misión de la Unión Africana y el arribo de Trump a la presidencia (BBC, 2017b; Amnesty (2019b; Felter, Masters, Sergie, 2020). En 2019 Al Shabab atacó una base militar estadounidense a menos de 100 km de Mogadiscio (Martín-Fradejas, 2019) y hubo un atentado con 26 muertos en Kismaayo. Se registran ataques de fuerzas occidentales a inicios de 2020 en Lemu y Jilib (Europa Press, 2020)

Mapa donde se señala la frontera con Kenia, Jiliby Kismaayo (Jubba), y las ciudades de Kenia Mandera, Wajir, Garissa y Lamu

<https://www.google.com/maps/dir/Jilib,+Somalia/Garissa,+Kenia/Wajir,+Kenia/Mandera,+Kenia/Kismaayo,+Somalia/@1.7398734,38.9704823,7z/data=!3m1!4b1!4m3!4m3!1m5!1m1!1s0x17f9cc04be8016bd:0x4218b88e9020944b!2m2!1d42.778437!2d0.4919195!1m5!1m1!1s0x18204aa96532ea5d:0x54df1bbda2f3cda0!2m2!1d39.6460988!2d-0.4532293!1m5!1m1!1s0x17f2b215f5ca051d:0x565e111e591f90ec!2m2!1d40.058633!2d1.7488388!1m5!1m1!1s0x17c263a24edf6e61:0xe12c20721639e717!2m2!1d41.8551162!2d3.9356389!1m5!1m1!1s0x181d2d2e637d3143:0x99edd5877c451019!2m2!1d42.5460573!2d-0.3560455!3e0>

Según Alonso (2020) aun cuenta con 10.000 combatientes que viven en campamentos ubicados en zonas rurales, aunque también hay pueblos dominados por ellos en la periferia de la capital. Se basan en la sharía, de su organización depende la justicia, la atención sanitaria, el transporte, etc. Vive del contrabando de azúcar en la frontera con Kenia. Los medios occidentales dicen que es una sharía muy dura (Felter, Masters, Sergie, 2020; BBC, 2017b). BBC (2012) reconocía que una parte importante de la población adhiere al grupo, pero este es todo un tema.

En Jubba los problemas continúan incluso más allá del grupo armado ya que el gobierno federal se enfrenta con las referencias militares locales. Esta disputa ha ocasionado un nuevo flujo de refugiados en Kenia que a su vez acusa a Somalia de haber concentrado sus tropas frente a Mandera (Anadolu Agency, 2020)

Pero el principal tema en esta zona, es el de los refugiados en Kenia, especialmente en Dadaab, cerca de la ciudad keniana de Ogorchi Libo. Se trata de uno de los campos de

refugiados más grande del mundo, la ciudad más grande de Kenia luego de Nairobi y Mombasa. Se forma en 1991 debido a la guerra civil, actualmente tiene cinco secciones compuestas por casillas de material y de lona, hay personas que han vivido desde entonces allí. Desde el ataque de al-Shabaab al shopping de Nairobi en 2013, Kenia intenta cerrar el campo. Ese año los dos gobiernos firmaron un acuerdo para ello, pero no se avanzó al respecto. En 2016 y 2017 hubo nuevos intentos de Kenia, luego de un atentado en una universidad a 100 km. La situación se agravó por la sequía que empezó en 2017. Para colmo Kenia ha restringido completamente los movimientos de los refugiados.

Por entonces había aun 330.000 personas viviendo en el campo, coordinados por líderes comunitarios debido al retiro paulatino de las agencias internacionales. Muchas veces se replican las divisiones por clanes de afuera. Y también tienen gran peso los comerciantes. Ambos países además sospechan de la presencia de al Shabaab (Mire, 2014, leming y Hughes, 2016; The Guardian, 2017). Amnesty (2019) considera que la urgencia de la repatriación genera un desastre humanitario.

Pero en 2019 se arribó a un nuevo acuerdo y en el contexto de un cierto control de las diferencias regionales, los estados miembros recibirán hasta el 70% de los ingresos por la explotación del petróleo. También hay una cierta debilidad de Al Shabaab, en ese marco, el gobierno definió un nuevo código electoral y llamó a elecciones para 2020, los representantes de la ONU saludaron el acontecimiento, aunque llamaron la atención sobre la falta de diálogo entre el gobierno central y los regionales. También se anunció el paulatino repliegue de AMISOM y la necesidad de que el ejército mantenga la presión sobre Al Shabaab. Aun rige la Resolución de la ONU que permite a los estados entrar en aguas somalíes para combatir la piratería (Consejo de Seguridad, 2020).

Según HRW (2020) plantea un panorama sombrío, hay 2,6 millones de desplazados en total, 200 mil en 2019, las manifestaciones en todas las regiones y en la capital se siguen reprimiendo con violencia, siguen vigentes los tribunales militares que dictaminan sumariamente ejecuciones, se sigue hostigando periodistas.

Otro frente es Galmadug donde la milicia sufí Ahlu Sunnah ual Yamá ha intentado en 2019 también aumentar la autonomía ubicando a su jefe como presidente de facto (Notiamerica, 2020). En Puntlandia, Al-Shabaab disputa el territorio con otros grupos

A fines del 2018, los líderes de cinco estados, Galmudug, Hirshabelle, Jubbalandia, Puntlandia y Somalia del Sudoeste se retiraron de los acuerdos y suspendieron transitoriamente sus lazos con el gobierno (Alarcon Sánchez, 2019) (Europress, 2018). En este contexto, además, se acrecienta la tensión entre Puntlandia (con apoyo obviamente de Somalia) y Somalilandia, que se puede observar en la disputa específica por la ciudad de Tukaraq (Feisal, 2018). En 2019, como una estrategia para resolver el vínculo con los estados, se aprueba una nueva ley petrolera, por ejemplo, en las plataformas marinas, el gobierno central recibirá el 55% (una parte irá a un fondo de inversión), el estado productor el 25%, el área local el 10% y los estados no productores otro 10%; en otros casos los porcentajes varían a favor de los Estados. Por otro lado, se llegó a un acuerdo para que Shell-Exxon pague su deuda por cánones 1990-2018 y lo mismo hagan otras empresas por licencias anteriores, se discute la distribución de dichos pagos (Lewis, 2019)

En esta situación EEUU cuida el vínculo con Somalia por la lucha contra el terrorismo internacional islámico y observa con atención el tema petrolero de la frontera con Kenia y con Somalilandia, y para muchos, como Hassan (2009) quiere impedir a China el control del océano Índico.

Por su parte China ha mostrado siempre una actitud de no injerencia, pero los lazos no han sido fuertes en estos años, salvo la intervención China contra la piratería. Entre las inversiones del gigante se cuenta el Hospital Banadir en la capital y el envío de médicos. Lons (2019) menciona el aporte chino de 100 millones de dólares para la misión de paz de la ONU y la Unión Africana desde 2015. En 2018 hubo un encuentro Xi Jinping, con el presidente somalí, en el que China prometió apoyo para el desarrollo. (SGTN, 2018). También debe mencionarse la ayuda humanitaria china dentro del Programa Mundial de Alimentos (La Rouche, 2019).

Yinglun (2019) menciona el llamado a la comunidad internacional de China para sostener la ayuda a Somalia, en una reunión del Consejo de Seguridad. China, al menos para Ramani (2019) China pugna por la unificación de Somalía, contra otras potencias que prefieren la autonomía de Somalilandia.

Sin embargo, el vínculo es escaso, incluso en el rediseño de la Ruta de la Seda marítima parece priorizarse Assab en Eritrea, Berbera, Somalilandia e incluso Lemu en Kenia (González Veigueta, 2019). RT (2019) plantea la idea de que el gobierno quiere sostener una posición equilibrada, una prueba de ello es el otorgamiento a China de 31 licencias de pesca para equiparar las ya dadas a otras potencias. Esto preocupa a los EEUU.

### **Economía y pobreza en la Somalia violenta**

Como en el caso anterior, el sector primario es fundamental, aunque hoy representa algo menos del PBI (60%) debido a la sequía de 2016 a 2018. A diferencia de Etiopía, la agricultura sólo representa el 10% y se ubica principalmente en el sur, donde crece el cultivo de bananas. En el resto del territorio se cultiva especialmente el sorgo, poco de trigo y algo de horticultura, pero el problema vuelve a ser la falta de agua. La infraestructura de riego es casi nula.

La ganadería es la fuente principal de la alimentación, aunque el pastoreo ha disminuido por la migración hacia las ciudades y al exterior. La misma es especialmente nómada al norte y tanto nómada como sedentaria al sur (entre los ríos Jubba y Shabelle). Existe una clase terrateniente asociada a los clanes que venimos mencionando y otra de pastores de clanes subalternos, todo matizado por graves disputas por los mejores pastizales. En los años '90 y en el marco de las disputas ya planteadas, surge una nueva burguesía agraria, vinculada a la burocracia política, no desligada de los jefes de los clanes.

La pesca viene aumentando, pero la misma es completamente artesanal.

El país prácticamente no tiene industrias, este sector solo asciende al 7% del PBI, de alimentos y muy poco de textiles. En las ciudades prolifera el comercio y los servicios.

Somalia no es miembro de la OMC, sólo es un observador. La principal exportación es ovejas y cabras (el 70%). Oficina de Información (2018) menciona la exportación ilegal de carbón vegetal, en general realizado por los jefes locales y los grupos armados terrorista. También menciona el contrabando de azúcar, la pesca ilegal, etc. Según los datos de la OEC, exporta a Omán (69 %), China, Francia y Japón muy lejos. Las importaciones

proviene de China (21 %), India (21 %), Omán (14 %), Kenia (9 %) y Turquía (6 %). Tiene un déficit comercial de algo más de 2 mil millones (arriba del 70% del PBI). La deuda externa asciende al 71% del PBI. El país recibe 1400 millones de remesas anuales. Como ya se dijo recién ahora el FMI está monitoreando las reformas para que el país pueda beneficiarse del programa de Reducción de la Deuda de los Países Pobres muy Endeudados.

Como resultado de esta estructura económica tan simple y endeudada, el PBI per cápita es de 511 dólares, tiene una esperanza de vida al nacer de 57 años. No hay datos de pobreza, pero la hambruna de estos años ha alcanzado a una porción muy importante de su población. Según la ONU 2,1 millones de personas tienen graves problemas de seguridad alimentaria (HRW, 2020)

Por su parte, la economía de Somalilandia no es muy diversa, los acuerdos logrados allí parecen más consecuencia de la capacidad política que por una mejora económica. Según Unpo (2019) el modelo es virtuoso, el organismo resalta incluso el abandono paulatino de la organización en clanes a favor de un modelo de democracia de varios partidos. El nuevo país aun no fue reconocido internacionalmente, sólo Etiopía aceptó un consulado de este origen.

El PBI per cápita, según Unpo (2019), es algo superior al de Somalia, 646 dólares, también dependen en buena medida de las remesas del exterior. Sobresale la ganadería y la exportación de cabras y ovejas y el problema ha sido la sequía. Pero la actividad que genera mayor expectativa es la explotación de petróleo, desde 2015 se han descubierto dos grandes áreas que recién se pondrían en marcha en 2020 aunque aún no hay un marco regulatorio. La Dubai Ports World y el gobierno de Etiopía estaban construyendo un corredor de transporte y el nuevo puerto de Berbera hasta ahora útil sólo una vez al año por la venta de ovejas, pero en 2018 se comenzó a negociar con una compañía china, el tema se ha judicializado.

### **Conclusiones. Geopolítica, salida al mar, recursos naturales, desintegración y pobreza**

Hemos analizado buena parte del cuerno de África a través de la historia, la cual ha dado origen a cuatro o tal vez cinco países: Etiopía, Eritrea, Yibuti y Somalia (con su secesión, Somalilandia). Esta compartimentación es la acumulación de etapas: desde el Reino de

Aksum, que llegaba a Yemen y será luego considerado un antecedente de la etnia etíope-samhara, la presencia en paralelo de los afar al este y los oromo al sur (aunque esto en debate), el dominio kush y diversas olas de inmigración kushita, la influencia del Imperio Romano de oriente y conversión al cristianismo, la llegada de los musulmanes a la costa del mar Rojo como vimos en Sudán (que luego darán lugar a los sultanatos en la costa).

Luego, la supuesta descendencia del Rey Salomón que retoma la tradición aksumita-cristiana y constituyen el Imperio Etíope, las disputas con los musulmanes, los oromos y de los issa y afar, en el siglo XIV, la consolidación posterior definitiva del vínculo con la iglesia copta. El período de anarquía de los principados, la mayor influencia de oromos por la decadencia abisinia, la invasión egipcia de la actual Eritrea, la nueva unificación del Imperio al interior y la llegada de los británicos, los franceses y los italianos a la costa que negocian con los sultanes, durante el siglo XIX y definen los límites definitivos.

En unos cuarenta años se pasó de un territorio conformado por pueblos con alto grado de autonomía a este, de fronteras políticas que debían ser estables, no lo fueron.

Luego vendrá –salvo para Etiopía que no había sido colonizada- un largo proceso que desembocará en las independencias. Eritrea la inicia en 1951, aunque en una federación con Etiopía y la logra definitivamente recién en los 90s. Somalia se independiza en 1960 y es el único caso en que se modifican las fronteras de principios de siglo, ya que el nuevo país surge de la unión de la colonia italiana y la inglesa, ésta última se vuelve a separar como Somalilandia en 1991. Yibuti es libre de Francia desde 1977.

Después de todo hoy la región se compone de la antigua Etiopía en una de sus versiones más amplias con una superficie que es la mitad del total del cuerno, Somalia es el otro gran territorio, pero de menores dimensiones y algo más del 10% de habitantes que la anterior. El resto se completa con una pequeña Eritrea y una ciudad-estado como Yibuti.

Esta historia hace que hayan sido motivo de discusión –además de la existencia de la propia Eritrea- los límites de ésta con Etiopía y con Yibuti, así como los de Etiopía con Somalia. Y también hace que internamente convivan diversas etnias que salvo en Eritrea, han funcionado como una forma de cohesión política y sus demandas son motivo de la conflictualidad.

La evolución descrita es interesante porque en la posguerra conviven formas que son consecuencia de esas trayectorias. Primero está la monarquía de Etiopía que domina, Reino Unido mediante a Eritrea logrando la ilusión del Imperio a través de un proyecto autoritario de uniformización étnica y religiosa amhara, desde los 70s aliada de la URSS. Luego Somalia se independiza, pero unida a la actual Somalilandia y a los territorios de Puntland, fuertemente heterogéneos, en un experimento que no funcionó en la práctica. Yibuti resta autónoma protegida por Francia.

En los '90, Etiopía abandona la vía socialista y asume una figura excluyente hasta su muerte en 2012, Zenawi, alineado siempre a los Estados Unidos aunque con un acercamiento posterior con China y una fuerte apertura económica. Un proyecto político con apariencia multiétnica, pero de preponderancia tigray, en una disputa permanente con los oromos que dura hasta hoy y una organización estatal represiva.

También en los 90s hubo cambios en Eritrea que se libera y también desde entonces gobierna un solo líder excluyente, Afwerki, que siguió la vía al socialismo (aun no totalmente abandonada) mientras Etiopía la dejaba, granándose la enemistad con los EEUU y la presión internacional. Ha gobernado con un sentido realmente no tribal diverso pero también con rasgos represivos. Ambas mantuvieron un conflicto de 20 años que parece haberse terminado en 2018.

Los tiempos de Yibuti fueron otros, pero también gobernó siempre una familia y con un esquema represivo, se parece más a Etiopía en la medida en que se apoya en occidente y se beneficia históricamente a una etnia, los issa, aunque ha habido en los últimos años una mayor apertura.

La Somalia unida funcionó de la independencia hasta los 90s, gobernada por una dictadura, la de Siad Barre, que tenía un proyecto socialista, supuestamente anti tribal, pero en alianza con los darood del sur. Luego se produce una revuelta, el pasaje del poder a los hawiye, la secesión del norte petrolero comandada por los issaq y el inicio de un período de desintegración que aun dura, con el nuevo condimento del islamismo radical de Al Shabaab, especialmente en la frontera con Kenia, donde también hay petróleo.

Hoy el cuerno de África sigue siendo una región compleja políticamente, con países – excepto Somalia- dominados por partidos únicos, con fuerte apoyo militar, supuestamente multi étnicos y sin oposición. Eritrea muy cuestionada y Somalia desintegrada. Etiopía y Yibuti, con economías abiertas y apoyo de occidente, por ende, menos cuestionados, pero en los últimos años abriéndose a China.

Salvo la vida en las capitales, es netamente rural, la agricultura combina las plantaciones comerciales y la de subsistencia, la ganadería es fundamentalmente nómada y pastoril. Hay una gran pobreza rural que excede el tema étnico. Ha habido una fuerte presencia del estado incluso con propiedad pública de la tierra, pero en todos los casos hay un proceso de apertura, que está generando grandes disputas ya que el proceso sigue beneficiando a los terratenientes y las empresas multinacionales, más que nada en Etiopía. La minería y el petróleo son de desarrollo reciente, especialmente en Eritrea, en Somalilandia y en Somalia (Puntlandia). Etiopía apuesta a la producción hidroeléctrica.

El único país que cuenta con una industria fuerte, esencialmente textil, es Etiopía, que está concentrada entre Addis Abeba y Adama, Oromia. En Eritrea hay una industria, pero mucho menos fuerte, en ambos casos a costa de salarios muy bajos.

Las exportaciones se concentran en los recursos naturales, especialmente del sector agropecuario. Además, Somalilandia y Somalía exportan petróleo, Eritrea exporta zinc y cobre, Etiopía algo de textil, indumentaria.

Etiopía debido a la atracción que genera la industria, Yibuti por su ubicación estratégica y el interés por el puerto, Somalilandia por el petróleo, han tenido un aumento notable de la IED, en los dos primeros, especialmente chinas. Eritrea vive ese proceso de apertura desde hace poco y con menor intensidad, El gigante asiático es el país que más ha avanzado en el cuerno de África como origen de las importaciones (por eso explica un alto porcentaje del déficit comercial), por las obras de infraestructura, por la radicación de empresas y por la participación en la construcción de infraestructura; China se acerca a Etiopía y Yibuti, e intenta dar señales de no alejarse de Eritrea. Ésta tiene otro aliado: Emiratos Árabes Unidos.



En este sentido, cobra fuerza la disputa por los puertos y las bases militares en la costa, siendo beneficiado por ahora Yibuti y en menor medida Eritrea, y Somalilandia, Somalia intenta no quedarse afuera.

Todos, menos Somalia (por la situación política, la sequía y las migraciones) y en menor medida, Eritrea, han crecido fuertemente los últimos años y los cuatro tienen problemas de balanza comercial y de pagos. Por eso la necesidad de reestructurar la deuda es constante. Por ejemplo, en Etiopía y Yibuti, el FMI valora la solidez de la economía, pero alerta por el endeudamiento. Pero la preocupación mayor es Eritrea y Somalia, a los cuales recomienda abrirse definitivamente.

Este proceso avanza sin mejorar sustancialmente las condiciones de vida. Etiopía. Eritrea y Somalia tienen un PBI per cápita que ronda los 500 dólares, el primero una tasa de pobreza de 1,9 dólares diarios de casi el 32% y una de 11 dólares de más de 98%, una esperanza de vida baja (de 65 años). Eritrea tiene una pobreza extrema superior y una esperanza de vida idéntica. Somalia tiene una esperanza de vida todavía más baja que ambos, al norte se vive algo mejor. Yibuti tiene un alto PBI per cápita, y una pobreza de 11 dólares de 93%, una baja esperanza de vida que se ubica entre las de Etiopía y la de Somalia. Pero ninguno sobresale. Los niveles de desarrollo han sido tan escasos, que los diferenciales regionales son menores.

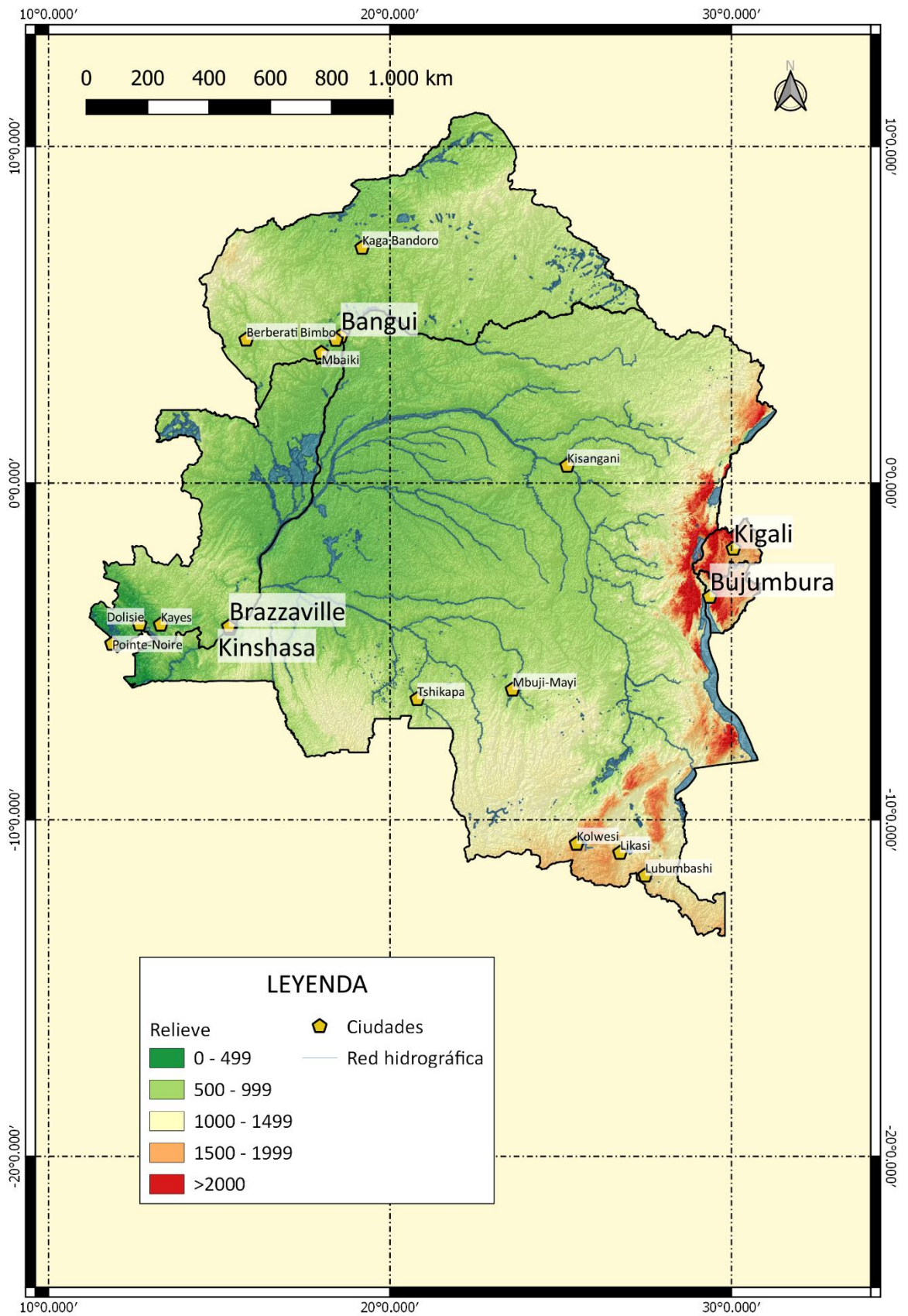
## **Capítulo 10. República Democrática del Congo, Ruanda y Burundi**

### **El congo y los grandes lagos**

En este capítulo se estudian tres países que limitan entre sí y han sido centro de graves conflictos: la República Democrática del Congo y dos de la región de los Grandes Lagos (Burundi y Ruanda). En la primera parte se incluye República del Congo y la República Centroafricana para que se entienda el contexto físico e histórico.

Se denomina el Congo a la región de los dos márgenes del río homónimo, sin una delimitación precisa, pero que incluye los bosques lluviosos del norte, habitada históricamente por un sinnúmero de etnias y la sabana del sur, con menos grupos étnicos,

pero más grandes (Observatori Solidaritat UB, 2019). En ese contexto vivían como veremos pueblos procedentes del oeste, de lengua bantú. Wanafrica (2014) menciona los anzicos y los betekes. Hoy se ubica la actual República Democrática del Congo (RDC) y la República del Congo o Congo Brazaville (CB), llamado así por el nombre de la capital; ambos países divididos por el río mencionado (al menos hasta donde desemboca el río Ubangui, a la altura de las ciudades de Litanga en Congo e Irebu en RDC).



**LEYENDA**

- |             |                    |
|-------------|--------------------|
| Relieve     | 📍 Ciudades         |
| 0 - 499     | — Red hidrográfica |
| 500 - 999   |                    |
| 1000 - 1499 |                    |
| 1500 - 1999 |                    |
| >2000       |                    |

RDC se sitúa al sur, ya en la cuenca del río Congo (con sus dos principales afluentes: el Ubangui y el Kasai). Como ya se mencionó, y según la descripción de Crea -África (2020), la parte nororiental está cubierta de la selva ecuatorial, con altas temperaturas y lluvia todo el año. La zona central es una gran depresión con temperaturas moderadas y una temporada seca en el año. El suroeste está compuesto de la meseta y una región montañosa, donde se hallan las Mitumba, que alcanzan en su pico más alto casi los 5.000 m de altura. Los valles están atravesados por diversos ríos y presentan abundante vegetación. Tiene una superficie de 2.344.885 km<sup>2</sup>.

Al oeste de la misma cuenca está CB. Tiene la misma selva al noreste, la misma meseta central de escasa altura de la RDC y la cadena de montes Bamba, mucho más baja que las del país vecino. Y una pequeña zona costera cubierta de manglares. Tiene una superficie notablemente inferior a la de la RDC, 342.000 km<sup>2</sup> (Naturaeduca, 2020).

Al norte de ese espacio, se ubica actualmente la República Centroafricana (RCA). El país se ubica en una meseta de 600 a 800 m de altitud, que se eleva al norte y desciende al sur, en forma de selva, formando la línea divisoria entre las cuencas del lago Chad y del río Congo. Tiene una extensión de 622.984 km<sup>2</sup> (Casa Africa, 2019). En estas tierras hubo ngbandi (sudaneses), antecedentes de los bandas y los gbayas que fundaron el Reino de Nzakara, una migración zande, otra de los bororo, hoy musulmanes (Ilfie, 1998; Tamsir Niane, 2010; Favero, Sapignoli, Rapetti, 2012).

Al este se encuentran Burundi, Ruanda y Tanzania. Ruanda tiene escasos 26.338 km<sup>2</sup> de un territorio predominantemente montañoso, al norte hasta alcanzar los 4.500 m, al este se produce un asentamiento y un descenso hacia Tanzania (Geografíaafricana, 2013). Burundi tiene una superficie similar, de 27.833 km<sup>2</sup>, se asienta sobre una meseta que se eleva al oeste, en una cordillera que divide la cuenca de los ríos Nilo y Congo. Al suroeste y al este, baja. Una parte de esa frontera está constituida por el río Ruzizi, que desemboca en el lago (Geografíaafricana, 2013, Ikuska, 2019).

En cuanto a la población, RDC tiene 61 millones de habitantes, distribuidos entre una cantidad de etnias que va de 250 a 450 según el autor. Cervera Vallterra (2014) dice que el 18% son luba, concentrados especialmente en el centro-sur del país; el 17% son kongos, ubicados en el centro, 13% son mongos y el 6% son zandes, ambos al noroeste (frontera

con RCA y CB). En el noreste, los mangbetu, los hema, los lendu y los alur, que representan el 4%. Al Este (frontera con Ruanda), los nadem, los hunde, los bashi, los bafulero, los tutsis. En el límite con Angola los chokwe y los lunda.

Debe entenderse que los luba, los kongo, mongo y lunda son de origen bantú y suman un 54%. Los zandes y los mangbetu del norte, que han tenido una disputa histórica son de origen sudanés nilótico. Almquist (1993) dice que los grupos locales no se identifican por la pertenencia a estas etnias sino a clanes mucho menores. En cuanto a la religión, algo más de la mitad es católica, el resto (y muchos católicos) mantienen las creencias animistas.

La RDC se organiza espacialmente del siguiente modo, en su capital, Kinshasa (al sudoeste, en la frontera con CB, a 35 km de Brazzavile) viven casi 8 millones de personas, cifra que se eleva si se suman las ciudades de su periferia, como Masina, Kananga; muy lejos le sigue Lubumbashi en Katanga al sureste, cerca de la frontera con Zambia, con 1,3 millón; Mbuji-Mayi, Kasai oriental, en el centro, con 900 mil; Kisangani (Tshopo) con 600 mil en el centro norte; Likasi (Alto Katanga), Kolwezi(Lualaba) con algo más de 400 al sur; Tshikapa al oeste de Mbuji-Mayi, con la mitad (Worldatlas, 2020)

Ruanda tiene una población de casi 13 millones, en Burundison 10 millones, en ambos casos,conviven las dos étnias en disputa, el 85% es hutu (bantúes, históricamente agricultores) y el 14% de tutsi (nilóticos, ganaderos), entre ellos los banyamulenge; y el 1% "twas". La población es en su mayoría cristiana, con un porcentaje de animistas y musulmanes del 5% y del 3% en Burundi, y del 2% y del 4% en Ruanda, aunque los datos difieren según las fuentes, tal vez debido a que muchos cristianos conservan prácticas animistas. Su capital, Kigali, al norte, tiene una región metropolitana de algo más de 1 millón de habitantes, le sigue la capital cultural, Butare, al sur, Gitarama en el centro, Ruhengeri al norte, Gisenyi al noroeste, sobre el lago Kivu, todas pequeñas, con algo más de 80 mil. Luego Byumba al noreste, Cyangugu sobre el lago Kivu, pero al sur (unida a RDC por un puente de 50 metros), Kibuye al sur y Rwamagana, al este.

En Burundi hay un reflejo territorial de la mencionada disputa: la capital, Bujumbura (sobre el lago Tanganika, dividido en dos con RDC) con sus 350 mil pobladores está rodeada por esta realidad, tiene de mayoría tutsi a Ngagara, Musaga y Cibitoke, a 54 km al norte y de

mayoría hutu a Kinama, Kamenge, a 5 km al este, Butere a 5 km al norte y Kanyosha al sur a 28 km. Las más cercanas, como se ve, en su misma periferia. A la ciudad de Cibitoke, de origen tutsi, la rodean las ciudades hutus de Kinama, Kamenge y Buterere. En el lago hay desarrollos inmobiliarios que parecen escapar a esta lógica. Fuera de la región de los lagos, están Kirundo, con casi 100 mil habitantes, luego, con menos de 50 mil, Gitega (la nueva capital) en el centro y a 65 km Ruyigi; Muyinga en el noreste, y más al norte: Ngozi.

### **Los reinos del kongo y de Ruanda/Burundi entre belgas y alemanes**

Los pueblos originarios en el Congo han sido históricamente de lengua bantú al menos desde el 500 a.C., recién en el siglo I a.C. se verifican las migraciones desde Sudán, generándose el abanico de etnias ya expuesto. No hemos encontrado muchos datos hasta el siglo XIV en que se produce en el norte la expansión del Reino de Kongo, hasta la actual Angola que dura hasta el siglo sucesivo. Tenía una población de unos tres millones de habitantes, con capital en Mbanza y una red comercial extendida focalizada en el marfil (Meditz y Merrill, 1993; Independient, 2006). El reino entra en contacto con los portugueses y el rey se convierte al cristianismo como Alfonso I de Kongo.

En el sur, surge en el siglo XV el Imperio Luba que a su vez se alía con el Imperio de Lunda (se discute quién dominó en esta alianza), se expanden al suroeste de Katanga y ha sido considerado de los más organizados (Fundación sur, 2009). En el siglo XVII se constituye, también en el sur, la federación de Kuba, que logró su apogeo en el siglo XVIII y mantuvo su autonomía incluso de los portugueses. En paralelo se constituía el reino de Kazembe, ligado a Lunda, en Katanga.

Por lo expuesto, no existía un reino integrado, lo que facilitó el ingreso de comerciantes europeos y musulmanes (árabes y turcos) para aprovechar el marfil y realizar el comercio de esclavos (15000 al año en el siglo XVII). Éstos trabajan al margen del reino en alianza con los líderes locales. Según Ortiz Garay (2019) eran quienes hacían las cacerías y transportaban a los esclavos hasta la costa, aunque no hay muchas pruebas al respecto. Por entonces Portugal se apoderó de la costa y fundó Luanda. Desde allí intentaron diversos ataques durante ese siglo. Se iniciaba el desmembramiento del reino.

En las actuales Burundi y Ruanda, parece haber coincidencia entre las fuentes acerca de que los twa son el pueblo más antiguo. Desde el 500 Ac, llegaron los hutus como parte

de la gran migración bantú. Los tutsis, de origen kushita, llegaron después y adoptaron la lengua y las costumbres bantúes (Modern History Project 2012, 2019). Según MagalhãesFerreira (2002) además, éste grupo social era propietario de la tierra de pastoreo, lo que les permitía una mayor acumulación de riqueza, mientras, los hutus se dedicaban a actividades agrícolas, según la autora, este término se asocia a la idea de sirviente. Eso es lo que hace que, para muchos, como la autora mencionada, Prunier (2016) o Rodríguez Vázquez (2017) no haya diferencias étnicas sino sociales entre ellos. A partir del siglo XV se registran los reinos de Ruanda y Burundi, ambos gobernados por “mwamis” tutsis.

En la segunda mitad del siglo XIX llegan al Congo los expedicionarios británicos (el pionero es el famoso Stanley) y en 1876, el rey Leopoldo II de Bélgica contrata a uno de ellos para avanzar con una expedición propia. A través de la Sociedad Internacional Africana se negocia con los jefes locales. En 1885 se realiza la Conferencia de Berlín, en ella el Reino Unido se hace del control sobre el Níger (Nigeria, Ghana, etc) y a Leopoldo II se le concede la región del Congo. También se legitimará el arribo de Alemania a Ruanda y Burundi y de Francia en el África Ecuatorial, incluyendo la actual RCA. La misma conferencia otorga Angola (Lunda Norte, Lunda Sur y Moxico) a Portugal. Hubo un conjunto de tratados posteriores que ratificaron las diversas fronteras actuales (Chaparro Medina, 2011)

Congo pasa a ser propiedad de Leopoldo II bajo el nombre de Estado Libre del Congo. De la negociación surge el mapa actual, en el cual, la RDC tiene dos salientes, una entrando en Angola, hacia el Atlántico y otra entrando en Zambia, la importante región de Katanga, que mantuvo su independencia toda la primera década del siglo XX (Cruz, 2019).

Desde entonces se intensifica en el ahora llamado Congo Belga, la explotación del marfil. Éste se realizaba mediante un sistema de cuotas para cada aldea que a cambio recibían un precio fijo bajo por el pago; se solía castigar con graves tormentos cuando la cuota no era cumplida. Y sobre el fin del siglo XIX se inicia la fiebre del caucho, producto que rápidamente vio aumentar su precio a nivel internacional. Para explotarlo se seguía un modelo similar al del marfil. Sobre finales del siglo XIX se construyó el ferrocarril que iba de Leopoldville, actual Kinshasa, a Matade, también con un sistema de explotación inhumano. Según los informes de la época citados por Inpedient (2006) murieron con

este sistema al menos tres millones de personas. Recién en 1908, Bélgica se hizo cargo de la soberanía sobre el Congo.

Al oeste, Francia llega a estas tierras, inicialmente por encargo de la Sociedad Internacional Africana. El expedicionario Brazza compite con el mencionado Stanley, también circulan innumerables comerciantes de esclavos árabes (Lopez, 2015). Con el tiempo, ya a principios del siglo XX, se constituye el África Occidental Francesa. Poco años después se conforma el África Ecuatorial Francesa con Gabón, el llamado Congo Medio (Congo Brazzaville) y Ubangui-Chari (hoy República Centroafricana), con capital en Brazzaville. Muchos años después se sumará Chad.

Este territorio fue dividido en 40 y concedido a otras tantas empresas. Francia también cobraba un impuesto a la población local y las condiciones de vida aquí eran igual de penosas. Muchos textos mencionan la construcción del ferrocarril Brazzaville- Punta Negra como un ejemplo de la barbarie. (Redacción TeleSUR, 2015; Wanafrica, 2014). Por su parte, en los reinos de Burundi y Ruanda incorporados al África Oriental alemana se estableció un destacamento militar, luego distrito también administrativo, con sede en la actual Bujumbura. Según diversas fuentes citadas por EISA (2020) el proceso fue facilitado por las peleas entre las dinastías. Los alemanes apoyaron al último rey tutsi y a esa etnia para el funcionariado y el control de las plantaciones, en desmedro de los antiguos hutus y twa. Data de esa época la introducción del café. Modern History Project 2012 (2019) grafica los tormentos a que eran sometidos los campesinos hutus. Luego de la Primera Guerra Mundial, estas colonias alemanas pasan a manos belgas con administraciones separadas. Sostienen al Rey tutsi Rudahigwa (convertido al catolicismo); se crea una tarjeta que identifica a las etnias, empiezan a producirse desplazamientos desde Ruanda hacia el oeste (Britanica, 2020). Recién luego de la Segunda Guerra, habría habido un ingreso a la burocracia estatal de algunos hutus.

### **Las independencias y el germen de la violencia entre hutus y tutsis**

En Ubangui-Chari y el Congo medio, en un Referéndum de 1958, se votó el ingreso como miembro en la Comunidad de Estados autónomos, la independencia definitiva de ambos se produjo en 1960 (Embajada de Francia en RCA, 1960).



La independencia de la actual RDC se logra casi al mismo tiempo. A mediados de los años '50 habían nacido tres fuerzas independentistas: el Movimiento Nacional Congoleño (MNC), ABAKO y el Partido de la Solidaridad Africana. Según Cola Arberich (1960), el proceso nacía limitado a unas pocas grandes ciudades, fundamentalmente la capital, y muy dividido.

Patricio Lumumba es elegido Primer Ministro en 1960 con un discurso vinculado al Movimiento de no alineados. Las provincias mineras de Katanga y Kasai se separan. El MNC domina sólo el este. Al año siguiente, Lumumba es asesinado. El ejército comandado por Mobutu logra la unificación, pero la inestabilidad dura hasta que en 1965 asume dicho General directamente, con cierto consenso de los sectores contrarios al MNC y gobierna con su Movimiento popular de la Revolución hasta el nuevo golpe de estado de 1997 (Magasich, 2010). Bélgica y Estados Unidos lo reconocen rápidamente y lo apoyan. Se inicia un período de prosperidad, se llevan a cabo diversas obras de infraestructura, especialmente focalizándose en el centro-norte.

La Constitución de 1967, a diferencia de la de 1964 que tenía un cierto sesgo federal, es de neto carácter centralista y además legaliza el partido único. Se cambia el nombre del país pasando a llamarse Zaire, y se inicia el intento de establecer una identidad nacional, incluso en los nombres de las personas y las vestimentas. El lingala, lengua bantú típica del río Congo, pasa a ser el idioma oficial.

Luego viene un proceso de nacionalizaciones que lo comienza a distanciar de occidente, aunque el apoyo total lo perderá en los 90s, luego del derrumbe de la URSS. Terminará su gobierno con una deuda pública que para el año 2001 alcanzaría más del 180% del PBI.

En Ruanda, también en los '50 crece la efervescencia política. Kayibanda, de origen hutu, con fuerte vínculo con la iglesia y un guiño de Bélgica, crea el Movimiento Social Muhutu, también surge el Partido para la Emancipación del Pueblo Hutu y el Movimiento Democrático Republicano. Entre 1959 y 1962 hay una revuelta campesina que luego devino en antimonárquica, un llamado a elecciones en el cual vencen los hutus del mencionado líder, un gobierno provisional de ese signo, la proclamación de la independencia y la huida de los tutsis (Britanica, 2020).

Kaybanda gobernó con su partido único hasta 1973. A diferencia de lo sucedido en el Congo, no fueron los años '60 prósperos económicamente. Golooba-Mutebia (2008) dice que el régimen siguió apostando a la cohesión de los hutus y la exclusión de los tutsis del gobierno y el sistema educativo, pero con el tiempo terminó en un regionalismo a favor de Gitarama. Gozó, como en la década sucesiva y como en RDC, de un tibio apoyo de occidente.

Los diez años subsiguientes estuvo en el poder otro militar, Habyarimana, quien gobernó hasta su asesinato. Como en el Congo, se planteó la unidad nacional, pero se siguió una política basada en los hutus del norte, especialmente los de Gisenyi y Ruhengeri, incluso manteniéndose el sistema de identificación por etnia, las cuotas para la educación, prohibición de ingreso al ejército y de los matrimonios interétnicos, etc. La economía registró altas tasas de crecimiento, se desarrollaron grandes obras de infraestructura y el país se pacificó. En este período surge un actor hutu, nuevo, "los evolucionados", sector social pudiente y educado, en contraste con los hutus campesinos.

La independencia de Burundi se produce en 1962, aunque Bélgica se retira siete años más tarde; el Capitán Michel Micombero gobernó hasta 1976 con apoyo de occidente (como en toda la región). La Unión para el Progreso Nacional (UPRONA) que había estado compuesto por ambas etnias, y tenido un carácter nacionalista e incluso panafricanista, va siendo cooptado por los tutsis. Producto de la situación en Ruanda, este país recibe emigrados tutsis que se consolidaban en el gobierno.

Se inicia un proceso de exclusión como en Ruanda, pero inverso, de los tutsis contra los hutus. Hay dos revueltas hutus, en 1965 y 1972, esta última genera una desproporcionada represión por parte de las Fuerzas de Defensa Nacional (Chaparro Medina, 2011). Los tutsis aducían que, de no ser así, la matanza hubiera tenido signo contrario. En ese proceso, el país naturalmente estaba económicamente estancado. Luego será el turno de Jean-Baptiste Bagazay de Buyoya hasta 1993, ambos también del ejército y del partido único. Sus gobiernos son una continuidad del primero y tienen las mismas características, pero se suma una mayor persecución a las iglesias cristianas. Lo que sí, se intenta una cierta apariencia de mejora de la vida de los hutus (Mindreau, 1996). Se producen la supuesta revuelta hutu y la represión de Ntega y Marangara de 1988 y las manifestaciones de Citiboke en 1991 (Lemarchand, 1996; Royo, 2006).

## **El genocidio de Ruanda y la segunda guerra del Congo**

Desde 1990 entra en escena el Frente Patriótico Ruandés (FPR) al mando de Kagame, que organiza a los tutsis exiliados en Uganda, donde gobierna un aliado fuerte de los EEUU, Museveni que apoya y financia las maniobras (Soto Soler, 2014). El FPR comienza a atacar Ruanda, con el silencio del Consejo de Seguridad de la ONU (Epstein, 2017).

Luego de dos años de guerra civil y negociaciones, se firman los acuerdos de paz de Arusha, en el que Habyarimana se compromete a formar un gobierno para Ruanda con ambas etnias y a permitir el regreso de los exiliados (Maliniak, 1994; Acnur, 2017). En 1994 es asesinado, EEUU responsabilizó a los hutus (Rodríguez Vázquez, 2017). Epstein (2017) duda. Toma el gobierno un grupo radicalizado hutu con apoyo francés (Sbarbi Osuna, 2014). Se inicia una razzia. Rever (2016) cita diversos documentos del Tribunal Penal Internacional para Ruanda de Naciones Unidas según los cuales, los muertos hutus son parte de la primera ofensiva del FPR y la población civil tutsi cae a manos de paramilitares hutus en la razzia posterior, cantidades similares. Cobas (2019) en cambio dice que asesinaron 800 mil tutsis y una cifra menor de hutus. Hay una gran responsabilidad de la ONU (por su pasividad), de Francia (que apoyó históricamente a los hutus) y de los EEUU (que apoyaban a Uganda y los tutsis), Clinton se disculpó en diversas oportunidades, pero sólo por la inacción.

Finalmente Kagame—con fuerte apoyo de occidente- toma el poder en 1994; gobierna hasta la actualidad sin oposición, con un modelo económico abierto que suele ser considerado ejemplo. Valdehíta (2017) dice que para muchos es la Alemania de África, olvida el carácter represivo del mismo.

En Burundi, se mismo 1993, algo antes de los hechos de Ruanda, gana las elecciones un intelectual hutu, pero es asesinado, se inicia la guerra civil en la que intervienen diversos grupos armados hutus: varios, entre ellos, el Frente de Liberación Nacional (FROLINA). Según diversas fuentes, murieron tutsis y hutus por partes iguales. Gobernarán los hutus hasta 1996 con la protección de la ONU y la Unión Africana. Y ese año hay un nuevo golpe de Estado tutsi, vuelve Buyoya y los tutsis hasta 2003 que gobernará con apoyo de

la Operación de las Naciones Unidas (ONUB), hay un nuevo cese el fuego y se inicia el regreso de refugiados, pero en penosas condiciones.

Acallados los disparos en los vecinos, en 1996 comienza en la RDC la ofensiva de la Alianza de Fuerzas Democráticas para la Liberación que intentan destituir a Mobutu. La dirige un antiguo miembro de las fuerzas de liberación, Laurent Kabila, con apoyo de los Ejércitos de Ruanda y Uganda (ambos con gobiernos de origen tutsi) y el visto bueno de EEUU y Reino Unido. Lo hace con el argumento de defender a los banyamulenge, tutsis de origen ruandés, que habían sido atacados por hutus exiliados de Ruanda, muchos de la guerrilla mai mai o interahamwe, de origen tembo y bembe, con apoyo de Mobutu.

A fin de año hay un bombardeo de Kabila sobre campos de refugiados hutus, se habla de 300 mil desplazados, interviene las Naciones Unidas con una misión para los refugiados y hay informes que consideran lo hecho por las fuerzas entradas desde Ruanda, un genocidio. Asume Kabila, suspendiendo la constitución de Mobutu; hay supremacía de funcionarios de origen tutsi-banyamulenge. Los cuatro países están en iguales condiciones.

Según Lucas (2016) detrás de los ejércitos ugandés o ruandés, están las empresas multinacionales y las élites de esos países que no lograban entrar con fuerza en la RDC de Mobutu, incluso sectores del ejército marginados de los negocios. En este nuevo escenario se rediscuten los contratos de la minería. Soto Soler (2014) dice que la firma más beneficiada fue la norteamericana American Mineral Fields.

Se intenta una apertura, pero la misma se dificulta por los problemas internos. El ejército ruandés se retira sólo parcialmente, pero lo suficiente para que tome fuerza la rebelión de los bembes; en paralelo se debilita la relación entre Kabila y el ejército por problemas con sus lugartenientes y porque demora el llamado a elecciones; luego pasa a retiro a la vieja camada de militares tutsis (Consani, 1997). Se levanta en armas una fracción del ejército, se suman los leales a Mobutu, muchos desde el exilio. Uganda se consolida como líder regional y Ruanda se suma en jugar un fuerte rol regional, incluso como modelos de apertura económica.

Kabila dio un giro y se apoyó en Zimbabwe, Angola y Namibia, luego contó con Sudán, incluso se menciona una alianza con hutus (Ortiz de Zárate, 2001). Las potencias extranjeras se alejan del presidente.

Se la considera una guerra africana o “segunda guerra del Congo”. En abril de 1999 el Consejo de Seguridad establece la Operación de Mantenimiento de la Paz en la RDC (MONUC) y ordena el cese de las hostilidades. La paz se logra sin la firma de todos los grupos armados que seguían proliferando (Jourdan, 2011; Vallterra, 2014). La Corte Internacional de Justicia recibió diversas demandas y condenó a RDC y Uganda por los excesos. El país estaba quebrado, con una inflación por encima del 200% y una deuda externa de más de 13.000 millones de dólares. Kabila es asesinado en 2001.

### **Ruanda: la Alemania de África**

Kagame logra aprobar en 2003 la nueva constitución, ya gobernaba hacía nueve años. Se basa en un sistema unitario, multipartidista, naturalmente muy restrictivo en la práctica. El presidente es elegido por voto directo, dura 5 años y puede ser reelecto una vez, aunque en 2016 se lleva a cabo una enmienda para permitir alargar el mandato y el partido gobernante sigue ganando las elecciones por casi el total de los sufragios (Reyntjens, 2016; Valdehíta, 2017).

El Poder Legislativo es bicameral, el 60% elegido por votación universal, el resto responde a los grupos sociales. El Senado tiene algo menos del 50% de las bancas que representan a provincia cada uno, el 30% nominados por el presidente y el 20% a docentes, esta cámara puede enmendar la constitución (Samset y Dalby, 2003).

Según la norma ese pequeño territorio queda dividido en doce provincias que tienen un prefecto designado por el gobierno central, 106 distritos gobernados por un consejo encabezado por un alcalde elegido por el voto y 1545 sectores con un comité también elegido directamente. Y hay un nivel local menor, aun no legislado.

Si bien el país es mencionado como ejemplo de descentralización (MFEP, 2011), se reconoce el fuerte control central (Kopanyi, 2015; Ndereba, 2017).Amnesty (2019) y

Human Rights Watch (2020) muestran cómo son las maniobras de la Comisión Electoral y de intimidación a posibles candidatos para que no haya oposición y además hablan de deportados, homicidios políticos, casos de desaparición no resueltos, torturas en centros de detención no oficiales. No hemos encontrado más que un pedido informal de la embajadora norteamericana ante ONU para que el presidente no se presente a elecciones “a fin de dar un ejemplo”.

En lo económico, la apertura de los 90s explica los ciclos de crecimiento, pero la estructura sigue siendo simple y los resultados en términos sociales limitados. El sector primario representa el 32 % del total (la agricultura y la actividad forestal cubren el 81%), la industria, fundamentalmente el procesamiento de alimentos, de bajo valor agregado, representa algo más del 17% (Oficina de Información, 2018).

Los principales cultivos de exportación son café y té, los de subsistencia son poroto, sorgo, plátano, batata, yuca, maíz. Según Takeuchi (2000) hay un 65% de la tierra trabajada por minifundistas, en promedio hay dos cabezas por hogar; y ya no es tan clara la diferencia en cuanto a la propiedad y su uso, entre tutsis y hutus.

En cuanto a las plantaciones, en los últimos años éstas han crecido con el ingreso de algunas IED. Los cultivadores viven y trabajan en condiciones penosas, se denuncia trabajo infantil. La gran pobreza rural parece ser el denominador común de todos los campesinos (Ruiz, 2018).

Según la página oficial del gobierno, la minería (especialmente coltan -del que se extrae tantalio-, wolframio y casiterita -de la que se saca estaño- y más recientemente, el oro) viene creciendo gracias a la IED. Karuhanga (2009) mencionaba los acuerdos con grandes multinacionales para reactivar la zona de Gatumba en la frontera con la RDC. Kingsland (2019) valora la nueva ley que permitiría agilizar las concesiones, pero la norma prohíbe la minería artesanal. El gobierno dice tener el objetivo de la transformación local de los minerales por eso publicita la inauguración de una refinería de oro la Zona Económica Especial de Kigali (Pedraza, 2019).

Según Global Witness (2016) y Grupo de expertos (2016), una parte del mineral proviene del contrabando, que viaja 59 km, de Rubaya (RDC) a Gisenyi (Ruanda), donde el coltan

blanco se oscurece y se le pone la etiqueta. Vircoulon (2011) decía que si bien ha habido diversa normativa de la ONU y luego de los EEUU, el sistema no parece eficiente. En parte el tema está en el control que realicen ambos gobiernos. El de RDC no parece tener capacidades locales, el de Ruanda está sospechado de permitir implícitamente esta actividad. En los últimos años de todos modos, tal vez por la ofensiva del ejército de la RDC, este comercio ha mermado. Debido a este tipo de denuncias, el país promociona la adopción del sellado con normas internacionales. Oficina Económica y Comercial de España en Nairobi (2017) niega que existan estas maniobras y publicita la minería ruandesa como destino de inversiones.

La IED es casi nula, 110 millones de dólares. A pesar de ser un aliado incondicional de occidente, Telesur (2018) informa que firmó con China, 15 acuerdos de cooperación. Pero el vínculo es reciente y aun tímido, tal vez el proyecto más grande es la ruta Huye-Kibeho-Munini, inaugurada en 2019 (RW China Embassy, 2019).

La principal exportación actual es el oro, que ha superado a el té y el café, coltan y la casiterita (Oficina de Información, 2018; Centro Gilberto Bosques, 2018). El principal destino es Emiratos Árabes Unidos. Tiene una balanza comercial negativa de 1.100 millones de dólares que se concentra en diversos países africanos y China, con la que nunca tuvo una relación comercial como la que tuvo la RDC (Aljazeera, 2011). La cuenta corriente alcanzó en 2018 el -13% del PBI (FMI, 2019), ésta es compensada por las donaciones procedentes de EE. UU. y Reino Unido, 77 dólares per cápita, contra los 53 de Burundi (Himbara, 2015).

Debido a esta debilidad y al apoyo de occidente, Ruanda recibió financiamiento del FMI desde 1990 con mínimas interrupciones. A cambio se mantuvo en forma casi permanente un programa de ajuste estructural clásico bajo la forma de Extended Credit Facility primero, y Standby Credit Facility luego, en este caso el destinado a países de bajos ingresos, pero con una posición macroeconómica sostenible (Toussaint, 2019). Actualmente se discute un nuevo apoyo financiero con el objetivo de reducir la pobreza en un contexto en el que el organismo se muestra muy satisfecho (FMI, 2019).

Como resultado, el país crece a ritmo acelerado (promedio 8% los últimos años) pero tiene un bajo PBI per cápita: 729 dólares, el último dato de pobreza extrema del Banco

Mundial del 2010 da como resultado un 62%, la de la canasta de 11 dólares diarios, es del 98% y no se vislumbran grandes diferencias regionales. La esperanza media de vida es de 67 años.

### **Burundi despreciada por occidente**

Desde 2005 en Burundi gobiernan como dijimos los hutus, con Pierre Nkurunziza, que ganó las elecciones nuevamente en 2015 con casi el 70% de los votos (Parellada, 2015).

El primer año de gobierno se aprobó la constitución unitaria, vigente, que intenta avanzar con la resolución de la cuestión étnica, por eso el Presidente puede ser de cualquier etnia y debe contar con dos Vicepresidentes, uno hutu y otro tutsi, con una sola reelección (OID, 2018). El Parlamento es bicameral, la Asamblea Nacional y –tiene un 60% de sus miembros de origen hutu (que es la mayoría poblacional pero también la etnia del presidente) y 40% tutsis. La etnia Twa tiene un número fijo de tres representantes, todos elegidos por sufragio universal. El Senado consta de dos representantes por provincia elegidos por los consejos provinciales, más tres personas de origen twa y los ex presidentes (Cañizares Márquez, 2017). Las proporciones deben respetarse también en las fuerzas armadas y la policía.

Por otro lado, el pequeño país queda dividido en quince provincias, 129 comunas y 375 municipios, todos con administradores que deben ser elegidos o confirmados por el Presidente. Según la Ley Comunal del mismo año de la Constitución, la comuna es el único nivel administrativo con fondos propios y responsabilidad sobre los servicios, aunque la delegación no es clara, no hay aun un sistema de transferencias definido normativamente y hay fuerte supervisión provincial. Debe tenerse en cuenta que como en Ruanda, salvo la capital y unas pocas más, son todas comunas rurales, la capacidad contributiva objetiva es baja (Ngabonziza, 2011; World Bank, 2014; ADBG, 2019). Como en el país vecino, el poder central es evidente.

Y como en Ruanda se denuncia represión a la oposición, con el mismo tipo de acciones. La Comisión de la Oficina de derechos Humanos de la ONU presentó un informe en 2017 en el que se mencionan los mismos atropello que Amnesty en Ruanda, en 2019 cierran



las oficinas aduciendo falta de colaboración (ONU news, 2017; Onu, news, 2019). Fundación Sur (2019) se apoya en esa situación y habla de crisis política desde 2015. Es evidente que aquí no hay que ir a los organismos de derechos humanos ya que son los EEUU y la presión que ejerce sobre la ONU, los que las hacen (McNeish, 2016; Ariagno, 2019). RT (2019) da cuenta del cierre de la BBC y de La Voz de América con cautela, sin expresar ni apoyo ni rechazo.

Desde el gobierno y sectores afines se las atribuye a una campaña de occidente. Se agradece a Rusia su apoyo junto a China en la ONU, donde ambas se han negado a diversas propuestas de bloqueo. En 2018 Rusia y Burundi firmaron un acuerdo de cooperación militar (Sputniknews, 2018). Según la descripción que hace Xinhuanet.com (2019) de un encuentro de nivel medio entre China y Burundi, la potencia apoya al país africano pero el vínculo está aún en una fase inicial. Los dos puntos de vista encontrados sobre el país quedan bien claros en la ambigüedad del informe del Consejo de Derechos Humanos (2018).

La economía no ha cambiado demasiado, su estructura es similar a la de Ruanda. Su sector primario, basado en la agricultura de subsistencia representa el 40% y está compuesta por los mismos productos, New agriculturist (2013) la actividad también está en declive y explica la pobreza rural, además, el regreso de los migrantes profundizó el problema de la propiedad de la tierra. La industria de alimentos nuevamente ronda el 17%. Respecto a la minería, ésta se ubica en el norte de Burundi y es similar a la del sur de Ruanda. La misma es aun artesanal, el gobierno un tiene una estrategia clara y arrecia el contrabando hacia Ruanda, que paga mucho más por kilo.

También en Burundi, las principales exportaciones son de oro, por encima del café, té y otros minerales, y el principal destino es Emiratos. Los principales orígenes de las importaciones son Arabia Saudita y China, donde se concentra buena parte del déficit de la balanza comercial, de 314 millones de dólares) (Oficina de Información, 2018b). La cuenta corriente es -12% del PBI, pero no es compensada por donaciones, esto explica el menor crecimiento. El FMI le concedió en 2004 y 2012 Programas de Facilidades que intentó ampliar en 2015 pero el organismo suspendió las ayudas.

Finalmente, el problema social es muy preocupante. Tiene un PBI per cápita muy bajo: 285 dólares, el 72% de la población vive con menos de \$ 2 por día, una esperanza de vida al nacer de 57 años.

### **Congo durante el gobierno de Kabila (hijo) y luego, cierto giro pro-americano**

Entre 1999 y 2010 se establece la Misión de las Naciones Unidas en la República Democrática del Congo (MONUC), asesinan a Kabila, asume el hijo, Joseph, que se había formado en la escuela de guerra de Pekín y había vuelto al ejército congoleño como general en 1998; se firma la paz definitiva; el Comité de Seguridad de la ONU determinó un embargo de armas luego extendido en 2008; se inician investigaciones sobre abusos en la guerra civil, la intervención externa es reemplazada por la Misión de Estabilización (MONUSCO) con fines humanitarios (Byaruhanga, 2017).

Y en 2012 se produce el amotinamiento de antiguos componentes del pro-ruandés Congreso Nacional para la Defensa del Pueblo que pasa a ser el M23. Al año siguiente se firma un acuerdo en Addis- Abeba con 11 países y el M23, luego éste es derrotado. Hay una cierta normalización, como veremos luego precaria.

Kabila gobernó hasta 2018. Durante los primeros años de su mandato se promulga la nueva constitución que intenta entrar en una mayor apertura, pero la Asamblea Nacional tiene algunas bancas elegidas uninominalmente y el presidente puede disolver el Parlamento bicameral en caso de crisis. Incluso la Constitución puede ser modificada por el Parlamento en determinadas circunstancias, lo que la hace muy vulnerable (Reyes Lugardo, 2005; Europapress, 2019).

A su vez, la Constitución y la ley orgánica de organización territorial posterior conciben la presencia de entidades territoriales descentralizadas que incluyen ciudades, comunas, sectores y jefaturas (éstas son comunidades tradicionales con cacicazgos), cuyos ejecutivos serán elegidos pero que dependen de una provincia. Además, el presidente puede remover un gobernador o disolver un parlamento provincial. Y aunque las escalas inferiores cobran impuestos, éstos son administrados a nivel central que los manipula (Zongwe, 2019). Katanga y Kinshasa se han enfrentado por esta razón.

Lo que sí ha representado un progreso es la modificación del código minero, por la cual el gobierno central se queda con el 50%, el 25% va a las provincias respectivas, el 15% al territorio y el 10% a un fondo, sin embargo, IMF (2019) dice que el gobierno administra a su gusto, según éste, muchas comunidades carecen de capacidad para gestionar ese dinero y por eso lo hacen ellos (NRGI, 2019).

Según Govern (2017) la situación generaba una ilusión de que la violencia se acabaría, pero, citando a un supuesto grupo independiente de investigación, dice que hay más de setenta grupos armados activos, con un promedio de 200 miembros cada uno, los favorables al gobierno, de ascendencia especialmente hutu pero no sólo; los grupos pro-Ruanda (en general tutsis) y también grupos islámicos o cristianos. Proliferan acusaciones de todo tipo entre ellos, de contrabando, uso de niños, etc.

Europapress (2019) cita un informe del Armed conflict location según el cual ha habido 1900 muertos en el primer semestre del 2019 en 420 lugares diferentes de la RDC, un promedio superior al de 2018, incluyendo un primer ataque de un grupo supuestamente afiliado a ISIS. Además, menciona ataques de lendus a hembras en Ituri, al sureste en 2019 y la ofensiva del gobierno en la zona, con casi 400 muertos. Telesur (2019) da cifras similares y dice que según la ONU, hubo 300.000 desplazados, que intentan llegar a Uganda. Refiere a un informe de la OMS según el cual ha habido 1.449 muertes por ébola.

Y también hay violencia en el oeste, en 2018 se produjo en Yumbi un enfrentamiento entre Banunus y Batendes con 890 muertos y 16 mil desplazados a la vecina República del Congo (Congo Brazzaville), las etnias suelen apoyar a partidos nacionales opuestos (Rincon, 2019)

Más allá de la cuestión étnica el conflicto tiene en la frontera oriental un origen vinculado a la disputa por los recursos, ya que allí se encuentra el coltan, el estaño, el cobre y el oro mientras que en el límite con Zambia se halla el cobalto. La actividad se realiza con métodos artesanales y en condiciones deplorables, especialmente en el caso del diamante y el oro, pero también en las minas de cobalto y coltan (Cohen, 2008; Amnistía Internacional (2017). Según la rusa RT (2015) esto es así porque EEUU apaña a Ruanda.

Los datos muestran que esta actividad pone un piso a la pobreza nacional pero las provincias donde se desarrolla no están entre las más pobres. Pero el análisis del sector será retomado luego.

### **La minería, el conflicto y la vida en la frontera**

Todo este proceso dejó huellas importantes en el territorio, en las fronteras con Ruanda y con Uganda. En esa frontera se asientan las empresas mineras locales, otras firmas británicas, de Kenia, Emiratos Árabes Unidos, alemanas, de Países Bajos y Suiza y China; muchas, con fuertes vínculos con la política de ambos países; también grupos guerrilleros y oficiales de los ejércitos (Global Witness, 2016; Grupo de expertos, 2016; Torres, 2014; Trial, 2017).

Uno de los espacios más impactados es Kivu del Norte, RDC, que fue el espacio principal de la segunda guerra del Congo de finales de los años '90 porque desde allí operaban con apoyo tutsi, como el Congreso Nacional para la Defensa del Pueblo, luego en parte integrado al ejército de la RDC para posteriormente formar el M23; también miembros del Movimiento de Liberación del Congo y la Coalición Congoleña para la Democracia (Parallada, 2012).

Y del lado oficial, estaba y sigue estando el ejército apoyado por hutus, entre ellos los interahamwe o mai mai—activos en la matanza de tutsis en 1994 (Iaroslavtsev, 2018). Actualmente se suman varios grupos hutus de oposición de Ruanda, como las Fuerzas Combatientes Abacunguzi y el Consejo Nacional por la Democracia (ONU, 2019)

Del otro lado, las fuerzas ruandesas de contrainsurgencia, la 3a División de la Fuerza de Defensa y las Fuerzas Especiales de Ruanda, apostadas en Rubavu, a 14 km o en Gisenyi, a 8 km de Goma, la capital de la provincia.

Crisis group (2020) dice que el intento de acercamiento de la RDC y Ruanda ha permitido desactivar una parte de las fuerzas tutsis en la zona. ONU (2019) dice que las violaciones continúan en ambos bandos. Sin embargo, en cambio han recrudecido los ataques de las Fuerzas Democráticas aliadas (FDA), que opera desde los años '90. Por otro lado, Annur (2019) informa sobre un atentado contra una base militar por parte de la radical Daesh de

Abu Bakr al- Bagdadí en abril 2019.

Mientras, en Goma y alrededores, una zona que estuvo controlada por la guerrilla entre 2005 y 2009, subsiste un conjunto de campamentos a los que acudieron miles de personas especialmente en 2008 para huir de los abusos de ambos bandos (Guell, 2008). Se conformó un espacio de comercio transfronterizo enorme que vincula comerciantes, actores políticos y militares, contrabandistas, etc; un promedio de 90,000 personas cruza la frontera por día, de ambas nacionalidades y en ambos sentidos (Bedford, 2019). Rosen (2013) muestra como los habitantes han orientado el comercio hacia el consumo de esos grupos.

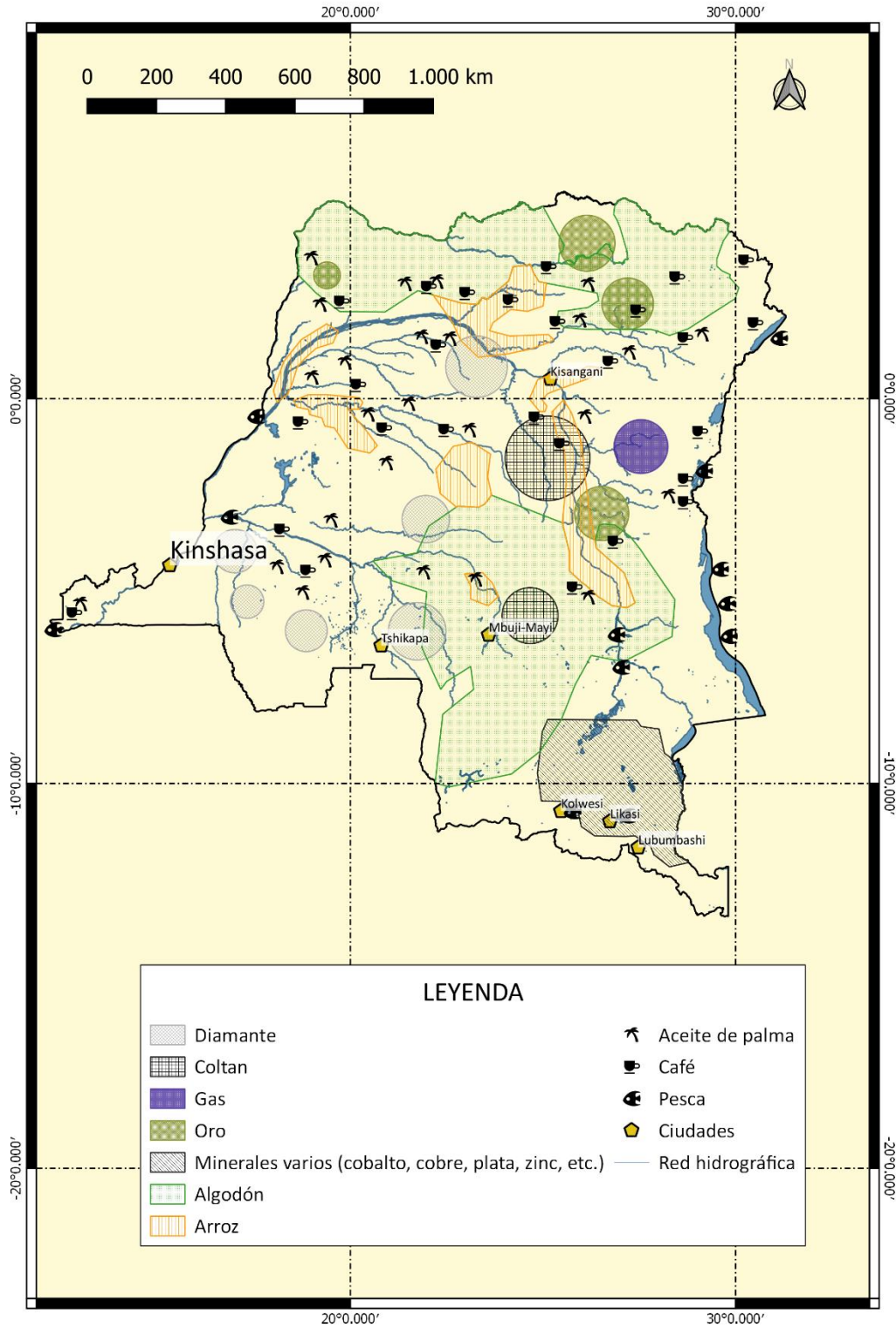
En Beni más cerca de Uganda, la situación no es muy diversa, aunque la influencia decisiva es de este otro país, y al ser zona montañosa las distancias entre ciudades son mayores, además la violencia ha crecido más que frente a Ruanda en los últimos años. Allí y más al norte en la provincia de Ituri operan hace 15 años las FDA (Europa press, 2019). En realidad, este grupo nace dentro de la disputa separatista en Uganda con un contenido original étnico-religioso, están en RDC desde que fueron expulsados de su país natal. Micevic (2018) y Nantulya P (2019) dicen que opera tanto en la ciudad como en el campo y que han establecido administraciones locales, que tienen vínculos con los hutus, especialmente mai mai y su objetivo actual es establecer un califato. Spanish.

Xinhuanet.com (2019) muestra la potencia de la ofensiva guerrillera actual, la afluencia de civiles a los campamentos y el estado de guerra que se vive en Beni. Además, denuncia que la Monusco no interviene.

### **RDC: pobreza, apertura y pobreza**

Ya adelantamos que la minería pone un piso a la pobreza, pero no hace que las provincias donde se ubica sean las más pobres. Lo cierto es que este sector es fundamental en la lógica de la economía en su conjunto. Según datos de Yager (2016) la RDC poseía el 80% de la reserva mundial de cobalto y de coltan, también es importante el estaño, el cobre y el oro; en total representa el 21% del PBI y su transformación el 22% de la industria. Las exportaciones de cobre y cobalto representan más del 70% del total y emplea 2 millones de personas aproximadamente.

Pero, la causa central de la pobreza en la RDC es la forma en que se desarrolla la vida en el campo. Casi la mitad de la población se dedica a la agricultura en los cultivos fundamentales: plátano, palma aceitera, arroz, los tres en casi todo el territorio menos el sur, arroz, café al norte y el este, algodón (norte, y centro-sur) y en menor medida el maíz, cacao, azúcar. La ganadería es de ovinos y caprinos, especialmente al este.



Fuente: Kolkolblog (2011)

La mayor parte de los campesinos propietarios cuentan con parcelas pequeñas, el resto no tiene tierra y trabajan en las plantaciones a destajo y castigos, como en el viejo dominio belga. Un caso permanentemente denunciado es el de las plantaciones de Unilever, en el este y en el centro. A esta situación que es histórica se suma que la minería ha generado problemas de acceso al agua y desposesión, o sea, desplazamientos (Essolomwa, 2017). Anmistía Internacional (2013) informaba de un traslado de 3.000 pobladores de una zona rural al sur de Katanga para establecer la hoy famosa Mina de Luishia, gestionada por una firma china.

Debido a la apertura, desde el año 2002 el país ha estado creciendo a ritmos elevados, por encima del continente, al menos hasta 2017, de todos modos, el PBI per cápita es de 630 dólares (Casafrica, 2019, Ikuska, 2019).

La balanza comercial ha sido negativa desde el año 2003, la cuenta corriente llegó a ser -10% del PBI en 2013, en la actualidad ronda el 4%.

Para afrontar estas tendencias, en el año 2006 se procedió a acordar un nuevo calendario de pagos con el Club de París bajo el marco de la Iniciativa para Países Pobres Altamente Endeudados del FMI (OECE, 2007). Luego se iniciaron tratativas bajo la Iniciativa Multilateral de Alivio de la Deuda, pero la discusión estuvo atravesada por negociaciones en torno a la minería. Como ejemplo, la quita se vio amenazada debido a la decisión del gobierno congolés de adjudicar a una empresa radicada en las Islas Vírgenes británicas, un proyecto que pretendía la empresa canadiense First Quantum. Finalmente, en el 2010, se procedió a una importante quita de USD 12.000 millones (FMI, 2010). FMI (2015) en la consulta del artículo IV valora fuertemente el equilibrio fiscal logrado.

Al momento de asumir Félix Tshisekedi y aunque el peso electoral de Kabila sigue siendo determinante, se produjo un nuevo acercamiento a los EEUU y a Ruanda (Annur, 2019; Europress, 2019). Eso permitió que el FMI aprueber la solicitud de un desembolso por USD 368 millones bajo la modalidad Rapid Credit Facility, un acuerdo sin condiciones, para los países elegibles por el Poverty Reduction and Growth Facility (PRGF) con tasas de interés inferiores al resto. FMI (2019a) dice que el nuevo gobierno se compromete a aceptar el monitoreo, restaurar la disciplina fiscal y reforzar las reservas internacionales.



El Fondo ha solicitado en 2020 que se ponga fin a la financiación del déficit vía adelantos transitorios del Banco Central (Ateba, 2020).

En paralelo fue avanzando también China, primer destino de las exportaciones con el 43% y segundo luego de Sudáfrica como origen de las importaciones con el 16%. Actualmente la mayor IED proviene de este origen, concentrándose en la actividad minera. Para 2015 ya se habían encontrado 11 veces ambos presidentes. Los principales proyectos de infraestructura en los que aparece China entran en el Master Plan del Acuerdo comercial del Corredor Norte. Este acuerdo incluye a Kenia, Uganda, Sudán del Sur, República Democrática del Congo, Ruanda y Burundi y debía ir hacia una Unión Aduanera. Las obras se han ido haciendo paulatinamente, aunque algunas están frenadas por la resistencia de los pueblos por donde se realizan (Korybko, 2016; Kitimo, 2020).

Claro que occidente acusa a China porque sus empresas maltratan al personal y hasta aceptan el contrabando como forma de comercialización, o porque se han detectado armas chinas en el ejército congoleño (Global Witness, 2011; Amnistía Internacional, 2013; Global Witness, 2016; Rojas, 2016).

El problema es que debido a esta estructura productiva, el empleo asalariado representa el 26% del total, el salario mínimo es de 40 dólares. La pobreza extrema es del 87% y la de 11 dólares diarios es del 98%; el Gini es 42, la esperanza de vida de 43 años, el analfabetismo asciende al 35%. Estos indicadores están influenciados por más del 40% de niños de hasta 14 años que trabajan, según Banco Mundial on line, porcentaje que solo es similar en Nigeria en toda África.

Si se observa la distribución regional puede verse en primer lugar que casi no hay diferencia entre lo urbano y lo rural, debido a la escasa importancia económica de casi todas las ciudades, sólo se distingue Kinshasa que registra una tasa de pobreza que es casi la mitad del promedio general; las provincias más comprometidas son Kasai Oriental en el centro, Ecuador y Bandundu ambas al noroeste, Uele, en la frontera con Sudán, con índices que están entre el 25 y el 30% por encima de la incidencia nacional. Como ya se había dicho, las provincias mineras del sur y del este no están entre las más pobres (Marivoet, De Herdt, Ulimwengu, 2019).

## **Conclusiones. El inacabable conflicto y la pobreza como denominador común**

En este capítulo hemos abordado la región del Congo y los grandes lagos, para desembocar en la vida de la RDC, Ruanda, Eritrea y los conflictos que se han sucedido en sus fronteras. Pudo verse especialmente en RCA, Congo y RDC la preminencia de dos migraciones, la bantú y la nilótica, la primera a su vez diferenciadas en infinidad de etnias, al menos diez importantes. Algo similar sucede en las actuales Burundi y Ruanda, donde se instalaron los bantúes de la etnia hutu y los nilóticos de la etnia tutsi.

En esa historia sobresale la imposibilidad de lograr una integración entre diversos imperios regionales (incluidos los de Ruanda y Burundi, gobernados por tutsis) a pesar de algunos intentos, manteniéndose las disputas especialmente con el sud y el noreste. Debe decirse que así estaban cuando arriban los europeos. Los belgas desde el norte intentan unificar el territorio más grande, la actual RDC, Alemania la región oriental y Francia la occidental, se la reparten en Berlín, inician rápidamente la explotación de los recursos naturales con métodos realmente crueles y logran dominar sus colonias hasta bien entrada la posguerra. Todos han dejado la impronta del cristianismo que convive con el animismo de los pueblos originarios.

Si repasamos la historia, en el Congo Belga, con una burocracia de belgas emigrados y luego una cierta movilidad ascendente de los locales, especialmente con el impulso de las instituciones cristianas, sin distinción de etnias ni tribus. Un esquema similar llevo a cabo Francia al oeste; Alemania apoyándose en los tutsis para el control de las plantaciones. Las independencias se producen en los 60s; en la RDC sin Katanga ni Kasai unificadas luego del golpe de Mobutu que gobernará hasta finales de los 90s, al inicio con apoyo de occidente y en los 80s de la URSS; en Ruanda gobernarán hasta mediados de los 90s con apoyo de los EEUU, Kayibanday Habyarimana ambos hutus aunque apoyados en ciudades diversas. En Burundi estará primero Micombero y luego otras dos figuras del ejercito hasta 1993, al contrario, con un sesgo pro tutsi, también con apoyo de occidente. Los conflictos internos generar migraciones en ambas direcciones según la época generando las condiciones para lo que se veía venir. Y las economías estancadas.

Ya estaban los hutus gobernando en RDC y en Ruanda, los tutsis en Burundi y Uganda. Se inicia la guerra de Ruanda, cuando ésta se termina hay miles de muertos, según occidente de tutsis a manos de hutus, y gobiernan los tutsis, Kagame sigue hasta nuestros

días, con fuerte apoyo norteamericano, sin oposición, con una economía abierta muy halagada. La misma etnia gobierna Burundi hasta 2003 pero luego vuelven los hutus con Nkurunziza, para disgusto de los EE.UU. Algo más tarde se intenta avanzar en la RDC, Kabila destituye a Mobutu con apoyo de los otros tres países comandados por tutsis, pero el líder se aleja de esa coalición, otra guerra y luego su hijo. La RDC y Burundi se acercan más a China.

La frontera sigue muy complicada: allí están los minerales y se congregan empresas y actores, con presencia de grandes campamentos de refugiados. También ha aumentado los conflictos en el sureste y en el oeste.

Si bien las etnias dominantes y otras cuestiones de la política, las estrategias y los tiempos han sido distintos, Ruanda se mueve respaldada por EE.UU, RDC por China y el FMI, pero finalmente los tres países van a la apertura. Y hay otras coincidencias, el sector primario ronda entre el 30 y el 40%, pero es mucho mayor la población que vive fuera de la capital, en ambientes predominantemente rurales, allí donde está la pobreza. También es importante en la macro y en ciertas regiones más aun, la minería, especialmente en la RDC y Burundi, pero llamativamente lo es también en Ruanda. La industria es solo para el consumo básico.

Naturalmente las exportaciones reflejan esta estructura productiva, por eso los tres tienen una balanza comercial negativa que se concentra en China, pero para Ruanda y Burundi el vínculo comercial es reciente y tímido, en cambio la RDC recibe fuertes inversiones del gigante asiático. Las cuentas corrientes son negativas, compensadas por las donaciones procedentes de EE. UU. y Reino Unido. RDC tiene el apoyo del FMI.

El país que más ha crecido ha sido Ruanda que tiene PBI per cápita algo mayor y más asistencia externa, le siguió de cerca la RDC que comenzó la apertura tardíamente. En el caso de Burundi –más cerrado aun-, la tasa de crecimiento es muy inferior e inestable. Ruanda tiene una pobreza de 1,90 dólares diarios de 55% y de 11 dólares de 98%. Y tiene una esperanza de vida de 65 años. En RDC el 74% vive en la pobreza extrema y el número se eleva al 99%, si se consideran los 11 dólares diarios. En el caso de Burundi, el 90% de la población vive en la pobreza extrema. En los dos últimos países la esperanza de vida de ambos es, 7 años menor a Ruanda. La conclusión es intimidatoria, parece que

conviene abrirse y confiar en los EEUU, aunque no se sabe que sucedería si finaliza esta “guerra fría regional” que ha beneficiado a Ruanda.

De todos modos estamos hablando de países muy pobres, incluso por eso, las diferencias regionales salvo, el caso de las pocas ciudades más organizadas, es nula.

## **Capítulo 11. Inestabilidad y pobreza. Unas pocas regularidades para el análisis**

Hemos recorrido quince países que ya son como veinte si consideramos las secesiones, y pueden ser aun más en el futuro.

Recordemos que el trabajo intentaba ubicarse como un estudio de las interrelaciones y de las comparaciones de las civilizaciones a partir de la idea de Dussel de la existencia en cada época de cosmovisiones, eticidades, las mismas han ido apareciendo en cada capítulo. Queremos recordar aquí que la de la modernidad es la búsqueda de la razón instrumental, realizada en la consolidación y centralización política, junto a nuevas instituciones, como la banca, la plantación, la fábrica. Que las independencias intentaron replicar ese proyecto sin “suerte”. Que la globalización sólo representa la extrema fetichización del mercado y del dinero, pero viene acompañada de la descentralización de la producción en países de salario bajo, y la super explotación de los recursos naturales. La consolidación de China legitima este proceso que no reduce sino que aumenta la población pobre especialmente en África, Asia central y Asia meridional. Y finalmente hay una fragmentación aun mayor que la de la guerra fría que explica los actuales escenarios de conflicto.

Nos interesaba entender estos espacios –más o menos- especializados en la explotación de recursos naturales y la provisión de mano de obra barata y su historia de violencia y fragmentación espacial, con territorios en los que hay una superposición de dominios y subalternidades que hacen muy compleja la vida. Y donde la globalización retroalimenta la desintegración mencionada.

Para el análisis quisimos ser lo más específicos posible en el estudio del proceso de cada

país pero sin desentendernos de las similitudes en cada época. Podemos extraer algunas regularidades, ciertos datos son elocuentes.

A lo largo del libro se ha visto que las realidades antes de la llegada del europeo no eran ni estables ni homogéneas. Sólo Tailandia en Asia había resuelto la integración con cierto grado de homogeneidad en términos de lengua y costumbres, incluso de la religiosidad, pero a costa de la marginalización de los jemers y mediante la apropiación de un espacio muy diverso como Patani. Tal vez aquí habría que mencionar los principados jemers de la actual Camboya, pero éstos no logran constituir, presionados desde el este y desde el oeste, un Estado, es un caso dudoso. En África, también puede decirse que Ruanda y Burundi eran homogéneos, sólo que la minoría tutsi dominaba a la mayoría hutu.

Intentos fallidos de integración previa de espacios heterogéneos (que reaparecen y resultan exitosos en la colonia) son 5 de los 15 países estudiados. En Pakistán se verificaron dos proyectos fuertes de dominio el Sultanato de Delhi y el Reino Mogol, que no lograron detentar las regiones actuales de Pashtunia, Baluchistán y Cachemira; también en Indonesia hay pugnas al menos entre diversos reinos de Java y Sumatra por el dominio, que luego derivan en sultanatos separados. Y en Myanmar el Reino tampoco logró someter a los pueblos XXXX. En África, Sudán puede ser un ejemplo similar, los otomanos desde Egipto llegan al sur, pero no logran dominarlo totalmente. Lo mismo Etiopía, donde el Reino intenta doblegar a oromos y a otros pueblos, lográndolo sólo por períodos.

Los casos en que no se verifican proyectos de integración previos son 7. En Asia: Malasia, con sultanatos dispersos; también Sri Lanka; podría sumarse Camboya por lo ya dicho. Y el este de África, donde había tigray, tigríños y somalíes (estos a su vez divididos en tribus), prosperan los sultanatos. En la actual RDC, con gran variedad de tribus bantú y una minoría nilótica, en un contexto de poca integración entre norte y sur. Entre éstos y los anteriores, tenemos 12.

Estas realidades fragmentadas y en disputa fueron aprovechadas por los colonialistas, en 7 se ratificaron realidades preexistentes y en 8 hubo un direccionamiento mayor.

En los 3 casos ya integrados previamente (Tailandia, Ruanda y Burundi), se ratificaron las fronteras, dejando sin resolver disputas anteriores. En Tailandia la cuestión de la región

malaya, en Ruanda y Burundi porque respetaron, reprodujeron y auspiciaron la división y el dominio tutsi.

En las 5 integraciones fallidas hay un fuerte direccionamiento: en Myanmar porque legitimaron a los birmanos, dirimieron a su modo el conflicto con Tailandia separando a los Karens y unificaron lo que los birmanos no habían podido; Indonesia porque los países coloniales incorporan islas con escaso vínculo, se repartieron las mismas y en el caso de las islas de Java y Sumatra, eligieron a los javaneses y profundizaron las diferencias entre ellas; Pakistán porque al momento del arribo había grandes territorios con autonomía en el oeste, realizan la unidad con India y legitiman a los punjabies; y obviamente por la partición. En África, Sudán porque el Reino Unido logra lo que no habían conseguido los otomanos, dar el sur a los árabes del norte; Etiopía, dado que refleja los límites del Impero al sudeste, pero los británicos le otorgan a los amharas, el sur donde viven los oromos y una parte de Somalia, que nunca habían podido retener definitivamente.

Entre las 7 situaciones en que no se había realizado la integración previa hay cierta paridad, por un lado, se direccionaron a 4: Malasia porque influyó en la unión de los sultanatos y porque provocó la migración china e hindú; Sri Lanka porque los británicos unifican por primera vez la isla y por la migración de tamiles de la India. Somalia, especialmente por la unidad entre la colonia italiana y la británica, en favor de las tribus de la primera y dentro de éstas, los darood del sur, en contra de las etnias del norte. Y RDC porque los belgas unificaron un territorio dividido antes en varios reinos y lo hicieron en favor de los dirigentes que rápidamente se enfrentaron con el sur.

Y en otros 3 que consideramos no integrados previamente se ratificaron las fronteras que se venían constituyendo: uno es Camboya, porque los acuerdos inter-coloniales (Reino Unido directamente o a través de Siam y Francia) sólo resolvieron un límite que ya existía entre Annam y los principados jemers. Y los otros, Eritrea y Yibutí pueden ser ubicados aquí porque los países coloniales aceptaron, con algunas diferencias, los límites que ya había entre los sultanatos con lo que acordaron. Los problemas fronterizos entre Eritrea y Etiopía son una herencia del período pre colonial, un modelo diverso al de Malasia por la escasa extensión de los territorios. Yibuti es discutible porque el imperio logró la unificación de dos etnias que nunca se habían integrado.

En la independencia estuvieron presentes los sectores vinculados a las etnias aliadas, pero desde entonces, irónicamente nacionalistas y supuestamente representativas de la

integración, sigue habiendo 4 monarquías. Ese será el punto de partida para la construcción del sistema moderno de partidos, por lo cual dicha elite irá mutando hacia alguna forma típica de la sociedad de masas, en 13 hay en una fuerte alianza con el poder militar, en 6 con la elite religiosa dominante. Cada una con su identificación geopolítica vinculada a la guerra fría, 6 se recostaron sobre occidente, 2 o 3 según la interpretación en la URSS, 2 en la China y 4 o 3 fueron neutrales.

En todos los casos hubo desde el inicio, como contraparte, problemas regionales graves que atentaban contra la unidad nacional. En general también surgieron oposiciones políticas que intentaban representar estos intereses en el sistema de partidos, pero sólo lo lograron esporádicamente en un ambiente muy hostil.

Analizando lo que sucedió luego, en 13 países ha habido personalidades excluyentes en la escena política con poder formal o informal que gobernaron por largos períodos; en 7 casos hay sucesiones familiares (hijos, esposas, etc. que siguen con el legado y asumen el poder). Los conflictos regionales como veremos siguen latentes, en los últimos años, a los partidos tradicionales se le suman en tres países los islámicos. Pero hay 3 países gobernados por un poder surgido de un golpe clásico y la sospecha de falta de pluralismo en el sentido democrático liberal y la inestabilidad política está presente en la mayoría.

Según los informes de organismos de derechos humanos del total de países analizados, en 12 hay fuertes denuncias de tener aparatos represivos importantes. Eso puede estar bueno o malo según de qué lado estemos. Pero es una clara demostración de la incapacidad de los modelos de lograr integraciones pacíficas.

Para terminar de entender esto, debemos ver que luego de una etapa de cierta industrialización sin grandes resultados desde el punto de vista de la mejora en el nivel de vida de la población especialmente rural, hay una apertura económica fuerte que vuelve a impulsar el crecimiento, pero limita la posibilidad de alcanzar aquellos objetivos de reducción de asimetrías sociales y regionales.

Esto sucedió en 12 de los 15 países, 7 llegaron abiertos o lo hicieron en los 70s y los 80s, 5 en los 90s, tres están en eso, por algo la relación entre exportaciones y PBI gira alrededor del 30% en África (RDC con un 45%) y alrededor del 25% en Asia. En 6, China es principal origen y destino, en otros 6 es sólo principal origen y en 1, principal destino.

También creció la IED en todos los casos. Sólo en 6 de los 15 países analizados, China es la primera; pero excepto en dos economías muy cerradas, el gigante asiático no ha logrado igualar el stock existente, propiedad de países occidentales.

Quisimos ver qué país manifiesta un giro claro hacia China en África, desentendiéndose de los EEUU, pero no pudimos, probablemente todos necesitan al FMI. ¿Tal vez RDC? En los países del sudeste asiático la influencia china crece, pero no es determinante y los actores políticos y económicos internos se resisten a esa dependencia.

En África, como resultado, desde los 90s y en forma generalizada desde los 2000 hay una tendencia al crecimiento del PBI con tasas promedio que varían del 1,5% anual hasta el 6%, como se ve, por encima de Estados Unidos (promedio 1,2%) pero por debajo de China (promedio 8,5%). La comparación es complicada porque los PBI son muy diversos, en África van desde los 68 mil millones de dólares de Etiopía, los 35 mil millones de Sudán, los 8 mil millones de Ruanda, y los escasos PBI de Burundi, Yibuti, Eritrea y Somalia, por debajo de los 4 mil millones. El mejor desempeño lo muestra Etiopía y, el segundo lugar, esta disputado por Ruanda y RDC, países muy diversos.

Obsérvese que los PBI per cápita siguen siendo bajos, en 2018: Yibuti, 3083 dólares, Sudán del Sur los 1119 dólares, Etiopía 717, RDC 561, Ruanda con 471, Somalia 314, Eritrea 309. Su coeficiente de Gini es muy elevado aun, Sudán, Ruanda, RDC y Yibuti por encima de 41, Etiopía y Sudán rondando los 35. La pobreza considerando la canasta argentina de 11 dólares diarios (unos 300 dólares mensuales) asciende a más de 92%, pero en muchos casos se acerca al 100%. Con la canasta de 3,20 dólares diarios con la que Argentina tiene un 1% de pobreza según el Banco Mundial, RDC llega a 58%, Ruanda 40%, Sudan del Sur, 37%, Etiopía 26% y Sudán y Yibuti, 15%. La esperanza de vida en 2016 promediaba los 61 años (en los extremos está Ruanda con 66 y Sudán del sur con 53), la de América Latina asciende a 75 años y la de Europa a 81 años.

Los países de Asia estudiados tienen un tamaño mucho mayor a valores absolutos y per cápita (puesto entre paréntesis): en orden según este último indicador, Malasia presenta un PBI de 358 MM (con un PBI per cápita de 13.300 dólares), piénsese que Argentina en 2017, antes de la debacle macrista, tenía un PBI de 650 MM y casi 15 mil de PBI per cápita; Tailandia tiene un PBI de 355 MM (7200); Sri Lanka de 89 MM (4.100 dólares); Indonesia de 1,04 billones de dólares (con un PBI per cápita de 3.900 dólares), Pakistán de 250 MM (1500 dólares), Camboya de 25 MM dólares (1500 dólares), Myanmar de 71



MM (1,300 dólares). El crecimiento promedio de todas estas economías, desde los 2000, nuevamente se ubica por encima de Estados Unidos, también de África, pero debajo de China, salvo el caso de Myanmar con un promedio del 9%. Pakistán es el país que menos creció con un 2%.

A pesar de lo diferentes que son, la desigualdad en Asia es sólo algo menos grave en pocos países: con un Gini igual o mayor que 40 tenemos a Malasia, Indonesia, Sri Lanka entre 30 y 40 están: Tailandia, Myanmar, Pakistán. La pobreza de 3,2 dólares y la de 11 diarios es inferior a la de África, pero en general están muy por encima de la de Argentina, excepto el caso de Malasia (2%;18%) debido probablemente al gran aumento del producto per cápita; Tailandia tiene 0% y 45%, Sri Lanka, 0% y 80%, Myanmar está en 4% y 93%, Indonesia en 6% y 83% y Pakistán 8% y 95%. La esperanza de vida sigue baja, el peor posicionado para el año 2017 es Myanmar con 63 años, algo superior a la media observada en los países analizados de África

Estos indicadores esconden siempre la diferencia entre la pobreza urbana y rural. Por eso es importante analizar las asimetrías regionales internas, muchas veces causa de los conflictos estudiados. Es que el modelo de desarrollo implementado genera un centro en la capital y en alguna ciudad aliada y una gran región agropecuaria y mineral, periférica de ese centro.

Desde el Estado se pergeña una lógica de programas de desarrollo y así los grandes fondos se dirigen más decididamente a esa región central. Se logra cierto desarrollo industrial, por eso conviven allí la burocracia estatal, los empleados del comercio y una nueva clase obrera industrial con ingresos de los 70 a los 250 dólares mensuales, según el país. Este proceso ha permitido a una parte salir de la pobreza extrema y acceder a ciertos servicios, también ha diluido en parte la cuestión étnica, al menos en algunos países y ciudades.

Como ejemplo podemos mencionar en Tailandia, el sudeste de Bangkok contra Patani; o alrededor de Pom Pen en Camboya; obviamente en el Punjab pakistaní, el centro- sur de Sri Lanka, también lo podemos ver aunque menos en Birmania, centrada en el Delta de Rangun y hasta Mandalay en detrimento de las frontera este y oeste; alrededor de Adis Abeba y Oromia en Etiopía; no es fácil detectar estos espacios en la RDC o en Somalia porque no hay prácticamente desarrollo, pero sí estuvo la intención de beneficiar

determinadas regiones, en el primer caso, el norte contra el sur y en el segundo al contrario.

Y las zonas rurales y de la minería, con serios problemas de infraestructura, acceso a la educación y la salud, una agricultura y ganadería familiar que convive con las plantaciones y por ende con el peligro del desalojo, lo que confluye con un ingreso monetizado muy bajo, o sea una pobreza medida de modo estándar que puede alcanzar el 100%. Allí aun hay un elemento étnico importante de cohesión.

Tal vez por esas mismas diferencias regionales, económicas y culturales y por el modo en que se intentó minimizar los problemas, los conflictos están activos y son difíciles de controlar en 5 países y hay 6 conflictos latentes, no activos por la represión, por problemas internos de los grupos, pérdida de representatividad, etc. Y estas realidades se dan justo en esas ruralidades, que en casos como Pakistán, Myanmar, Tailandia, Camboya, Etiopía, RDC, Ruanda, Somalia, Sudan, coinciden con fronteras en disputa.

Para enfrentar estas demandas hay algunos avances en la descentralización política y fiscal, sin mucho éxito. De los 15 estudiados, 10 países siguen siendo unitarios, 4 son federales y Somalia está en un limbo; 14 muestran evidentes signos de intervención central en los territorios, generalmente mediante la elección del gobernador en la escala regional. En 13 se ha ampliado nítidamente la capacidad recaudatoria, pero en la práctica los gobiernos locales tienen escasas posibilidades, especialmente en los espacios rurales. En los territorios donde hay recursos naturales (petróleo y minerales) y en que hubo devolución de las regalías (en 5 países) no ha habido grandes cambios porque las elites locales aun no encaran estrategias redistributivas. Y esto sucede tanto en los países estudiados de Asia como de África. Por otro lado, subsiste en muchos países el manejo central de las sharías y de las leyes budistas.

La situación es compleja, típica del subdesarrollo, tanto en este escenario de control central como de más autonomía financiera, se siguen reproduciendo las asimetrías generadas por el modelo de desarrollo de la independencia.

Actualmente –con sus diferencias- hay una tensa calma motivada por los aparatos represivos y la incapacidad de las oposiciones civiles y militares de generar masa crítica. En esta “paz” conviven las ciudades aliadas al poder donde se vive la lógica estatal con su partidocracia y sus disputas, las ciudades más precarias pero controladas con líderes

locales que responden al poder central, los espacios del ejército con una lógica propia, los espacios de la resistencia y de los refugiados, en muchos casos fronterizos, donde se construyen formas de vida propias y otro tipo de representaciones, todas fragmentadas.

Para finalizar, retomado el debate planteado a través de Stavenhagen (1984) diremos que de nuestro estudio surgen algunas respuestas, fundamentalmente que la crisis de las naciones y de las formas de cohesión basadas en clases es más que evidente, especialmente pero no solo, en los países subdesarrollados. Esto puede verse en la incapacidad de los gobiernos de lograr un federalismo acorde, en el sistema de partidos y en otras representaciones, como los sindicatos.

En cuanto al federalismo, es claro que ninguno de los partidos nacionales está dispuesto a perder el control, los debates sobre las sharías en regiones que ya han logrado las reivindicaciones económicas lo demuestran.

Por otro lado, si bien es cierto que se ha ido constituyendo en los países esquemas electorales basados en representaciones típicas del estado liberal, incluso incorporando a los miembros acomodados de las etnias, estas expresiones no logran contener a todos, y allí entonces surgen otras que contienen al resto. Lo mismo sucede en los sindicatos porque en las etapas de fortalecimiento de la industria, las etnias u otras formas locales de cohesión parecían disolverse al menos en las ciudades, pero con el debilitamiento real y concreto de los trabajadores como sector económico, los gremios sobreviven vinculados al poder y el elemento étnico u otros se fortalecen.

La organización étnica sobrevive, entraña conflictos económicos y no económicos internos que tienen una lógica de hegemonía diversa. Pero no es única, invariablemente surgen subsistemas internos nuevos, o diferentes, asociados a jefes tribales, jefes guerrilleros, que confrontan. Este es un tema particularmente importante porque cada territorio va adquiriendo su propia lógica. A esta se le suman las Ongs, las iglesias occidentales, etc, sobre todo en los campos de refugiados y otras identidades plurales en la ciudad.

Se configura un mundo de múltiples identificaciones. No es sólo lo estatal ni sólo lo étnico, ni es lo nacional y lo regional. Por eso las posibilidades de la desintegración aumentan.

## Bibliografía

Aalen L (2019) The paradox of federalism and decentralisation in South Sudan: An instrument and an obstacle for peace. Sudan Brief. Recuperado de: <https://www.cmi.no/publications/6974-the-paradox-of-federalism-and-decentralisation-in-south-sudan>

Aamir A (2019) Saudi investment in Pakistan stokes tensions with China. Asia Nikkei, 28 de enero. Recuperado de: <https://asia.nikkei.com/Politics/International-relations/Saudi-investment-in-Pakistan-stokes-tensions-with-China>

Abay (2019) Historia de Etiopía. Recuperado de. <https://www.abayetiopia.org/conoce-etiofia/historia-de-etiofia>

Abdulhamid N (2017) The Islamic State in Context: A Postcolonial Approach to Understanding its Emergence in Iraq and Syria. Alberta University. Recuperado de: [https://era.library.ualberta.ca/items/e397ff03-da56-4ff2-9e52-e2cfb7354159/view/a4bedb7e-2427-4a24-8013-7133b636b03e/Abdulhamid\\_Nafisa\\_201705\\_MA.pdf](https://era.library.ualberta.ca/items/e397ff03-da56-4ff2-9e52-e2cfb7354159/view/a4bedb7e-2427-4a24-8013-7133b636b03e/Abdulhamid_Nafisa_201705_MA.pdf)

Abdulhamid N (2017) The Islamic State in Context: A Postcolonial Approach to Understanding its Emergence in Iraq and Syria. Alberta University. Recuperado de: [https://era.library.ualberta.ca/items/e397ff03-da56-4ff2-9e52-e2cfb7354159/view/a4bedb7e-2427-4a24-80137133b636b03e/Abdulhamid\\_Nafisa\\_201705\\_MA.pdf](https://era.library.ualberta.ca/items/e397ff03-da56-4ff2-9e52-e2cfb7354159/view/a4bedb7e-2427-4a24-80137133b636b03e/Abdulhamid_Nafisa_201705_MA.pdf)

Abramowitz M y Kolieb J (2007) Why China Won't Save Darfur. Foreignpolicy 5 de junio. Recuperado de: <https://foreignpolicy.com/2007/06/05/why-china-wont-save-darfur/>

Acnur (2017) Genocidio de Ruanda: la historia de los hutus y los tutsis. Acnur 30 marzo. Recuperado de: <https://eacnur.org/es/actualidad/noticias/eventos/genocidio-de-ruanda-la-historia-de-los-hutus-y-los-tutsis>

Adam B (2007) Cambodia: July 1997, Shock and Aftermath. Phnom Penh Post, Julio. Recuperado de: <https://www.hrw.org/news/2007/07/27/cambodia-july-1997-shock-and-aftermath>

Aday (2019) Clima y geografía de Etiopía. Recuperado de <https://www.abayetiopia.org/conoce-etiofia/clima-y-geografia-de-etiofia>

Adem S (2012) Ethiopia's relations with Maoist China. August African east –asian affairs. Recuperado de: <https://aeaa.journals.ac.za/pub/article/viewFile/56/7>

AFP (2018) Un esperado acercamiento entre los dirigentes de Etiopía y Eritrea. 09/07. Recuperado de: <https://www.france24.com/es/20180708-etiofia-eritrea-paz-mandatarios-asmara>

African Development Bank Group (2018) Brief on poverty in Sudan. Statistics Department (ECST)

African monitor (2018) Families in Limbo: Being deprived of closure and unable to move on. African monitor, 8 de octubre. Recuperado de: <https://africanmonitors.org/2018/10/08/families-in-limbo/>

Africanews (2019) Sudan camp burdened with 'fleeing' Eritrean refugees – UNHCR. 13/08. Recuperado de <https://www.africanews.com/2019/08/13/sudan-camp-burdened-with-fleeing-eritrean-refugees-unhcr/>

Africatime (2020) In Djibouti, China vows to back BRI projects including Doraleh. AT, 10 de enero. Recuperado de: <https://africatimes.com/2020/01/10/in-djibouti-china-vows-to-back-bri-projects-including-doraleh/>

Af-Soomaali I (2012) Somalia desafía a Kenia por los bloques de petróleo – y con razón. Bitácora Africana, 21/12. Recuperado de: [www.africafundacion.org/?article13364](http://www.africafundacion.org/?article13364)

Afzal M y Naqvi A (2004) Livestock resources of Pakistán: present status and futures trends. Quarterly science vision Vol.9 No.1-2 (Jul - Dec, 2003) & 3-4 (Jan - Jun) Recuperado de: <https://pdfs.semanticscholar.org/90f0/3f94eee42a33f1434442d9c91f77620ad972.pdf>

Ahmed Y (2009) Textile Industry of Pakistan. Horizon securities.

Akbar (2019) China Hints Rp10 Tn Investment in Indonesia's Textile Industry. Tempo, com; 25 January. Recuperado de: <https://en.tempo.co/read/1168666/china-hints-rp10-tn-investment-in-indonesias-textile-industry>

Alarcón Sánchez R (2019) Somalia, del desgobierno a la República Federal: propuestas para lograr un Estado funcional. IEEE. Documento de Opinión Nro 49

Albares M (2013) Impacto y transformaciones del islam en África Occidental. Cuadernos de estrategia. Recuperado de: <https://dialnet.unirioja.es/servlet/articulo?codigo=4473780>

Albares M (2013) Impacto y transformaciones del islam en África Occidental. Cuadernos de estrategia. Recuperado de: <https://dialnet.unirioja.es/servlet/articulo?codigo=4473780>

Alegre López (2017) Kampuchea democrática. El régimen de los jemeres rojos en Camboya 1975-1979. Recuperado de: [https://dugi-doc.udg.edu/bitstream/handle/10256/15998/AlegreLopezAlberto\\_Treball.pdf?sequence=1&isAllowed=y](https://dugi-doc.udg.edu/bitstream/handle/10256/15998/AlegreLopezAlberto_Treball.pdf?sequence=1&isAllowed=y)

Alemayehu G. M. (2011) The Voodoo Economics of Meles Zenawi. Huff Post 06/18. Recuperado de: [https://www.huffpost.com/entry/ethiopia-the-vooodoo-econo\\_b\\_542298](https://www.huffpost.com/entry/ethiopia-the-vooodoo-econo_b_542298)

Ali M (2011) Muslim diversity: Islam and local tradition in Java and Sulawesi, Indonesia. Indonesian journal of islam and muslim societies 1(1). Recuperado de:

<https://www.researchgate.net/publication/285029849> Muslim diversity Islam and local tradition in Java and Sulawesi Indonesia

Aljazeera (2017)Joko Widodo: Islam in Indonesia is moderate. Aljazeera, 7 May. Recuperado de: <https://www.aljazeera.com/programmes/talktojazeera/2017/05/joko-widodo-islam-indonesia-moderate-170503075654145.html>

Aljazeera (2011) Map: Natural resources in DR Congo. Recuperado de: [www.aljazeera.com/indepth/spotlight/congoelections/2011/11/20111123145031662172.html](http://www.aljazeera.com/indepth/spotlight/congoelections/2011/11/20111123145031662172.html)

Allen Chen S (2019)The Development of Cambodia-China Relation and Its Transition Under the OBOR Initiative. ChineseEconomy, February. Recuperado de: <https://www.researchgate.net/publication/330797497>

Almagro Basch M (1962) Los nuevos e inesperados hallazgos sobre el cristianismo de Nubia. Revista de Enseñanza Media, n.º 286)

Almoguera P (2018) Malasia se enfrenta a las elecciones más ajustadas desde su independencia. El país, 8 de mayo. Recuperado de: [https://elpais.com/internacional/2018/05/08/actualidad/1525793471\\_920255.html](https://elpais.com/internacional/2018/05/08/actualidad/1525793471_920255.html)

Almoguera P (2020) Malasia estrena nuevo primer ministro tras una grave crisis política. El país 3 de marzo. Recuperado de: <https://elpais.com/internacional/2020-03-02/malasia-estrena-nuevo-primer-ministro-tras-una-grave-crisis-politica.html>

Almquist A (1993) Chapter 2. The Society and Its Environment. En Meditz S y Merrill T. Zaire, a country study. Federal Research Division. Library of Congress

Alonso P (2020) Al Shabab, la pesadilla yihadista que resiste. 5 de febrero. Recuperado de: <https://www.eldiadevalladolid.com/noticia/Z06AC7BB9-A1E2-470B-62C1A1669CA87DA9/202002/Al-Shabab-la-pesadilla-yihadista-que-resiste>

Al-Rodhan N (2019)El mundo arabomusulmán y la geopolítica mundial: factores endógenos frente a factores exógenos.Recuperado de: <https://www.bbvaopenmind.com/articulos/el-mundo-arabomusulman-y-la-geopolitica-mundial-factores-endogenos-frente-a-factores-exogenos>

Al-Sennary Ahmed M (2016)Referéndum en Darfur: la vida sigue igual. Mundo negro, 16 de junio. Recuperado de: [www.mundonegro.es/%EF%BB%BF-referendum-darfur/](http://www.mundonegro.es/%EF%BB%BF-referendum-darfur/)

Alwis R (2020)Federalism or devolution of power? Sri Lanka's perspectives. Asia & the Pacific Policy Studies 7. Recuperado de: <https://onlinelibrary.wiley.com/doi/epdf/10.1002/app5.289>

Ameco (2019) En Camboya aplican leyes que facilitan el abuso y hostigamiento a las personas prostituta. Amecopress, julio. Recuperado de: <https://amecopress.net/En->

[Camboya-se-aplican-leyes-que-facilitan-el-abuso-y-hostigamiento-de-las-personas-prostituidas](#)

Amnesty (1013) Eritrea: '10,000 political prisoners in awful conditions'. Amnesty, 9 Mayo. Recuperado de: <https://www.bbc.com/news/world-africa-22460836>

Amnesty (2004) Los grupos armados deben dejar de dirigir sus ataques contra civiles y convoyes de ayuda humanitaria. Amnesty 2 de noviembre. Recuperado de: <https://www.es.amnesty.org/en-que-estamos/noticias/noticia/articulo/los-grupos-armados-deben-dejar-de-dirigir-sus-ataques-contra-civiles-y-convoyes-de-ayuda-humanitaria/>

Amnesty (2015) Etiopía: La retórica antiterrorista intensificará la brutal represión contra los manifestantes oromos. Amnesty, 16 diciembre. Recuperado de: <https://www.amnesty.org/es/latest/news/2015/12/ethiopia-anti-terror-rhetoric-will-escalate-brutal-crackdown-against-oromo-protesters/>

Amnesty (2015) Eritrea: Las personas refugiadas que huyen del reclutamiento indefinido deben conseguir un lugar seguro. Amnesty, 1 diciembre. Recuperado de: <https://www.amnesty.org/es/latest/news/2015/12/eritrea-refugees-fleeing-indefinite-conscription-must-be-given-safe-haven/>

Amnesty (2017) Report 2016/17 Malaysia. Amnesty 22 Febrero. Recuperado de: <https://www.refworld.org/docid/58b033dac.html>

Amnesty (2019) Eritrea 2017/2018. Recuperado de: [https://crm.es.amnesty.org/sites/default/files/civicrm/persist/contribute/files/Informeannual2018air201718-spanish\\_web.pdf](https://crm.es.amnesty.org/sites/default/files/civicrm/persist/contribute/files/Informeannual2018air201718-spanish_web.pdf)

Amnesty (2019) Eritrea 2017/2018. Recuperado de: <https://www.amnesty.org/es/countries/africa/eritrea/report-eritrea/>

Amnesty (2019) Myanmar. Recuperado de: <https://www.amnesty.org/es/countries/asia-and-the-pacific/myanmar/report-myanmar/>

Amnesty (2019) Ruanda 2017/2018. Recuperado de: <https://www.amnesty.org/es/countries/africa/rwanda/report-rwanda/>

Amnesty Internacional (2017) Informe mundial 2016-2017. Recuperado de: [www.amnesty.org](http://www.amnesty.org)

Amnesty Internacional (2017). Informemundial 2016-2017.

Amnesty Internacional (2018). Tailandia 2017/2018. Recuperado de: [www.amnesty.org](http://www.amnesty.org)

Amnesty Internacional (2018) Reporte Myanmar 2017/2018. Recuperado de: <https://www.amnesty.org/es/countries/asia-and-the-pacific/myanmar/report-myanmar/>

Amnesty International (2019c) Malasia: Juicios injustos, ahorcamientos secretos y condenas por pequeños delitos de drogas reflejan la "cruel injusticia" de la pena de

muerte. 19 de octubre. Recuperado de:

<https://www.amnesty.org/es/latest/news/2019/10/malaysia-unfair-trials-secretive-hangings-petty-drug-convictions-cruel-injustice-death-penalty/>

Amnistía Internacional (2013) La industria minera china contribuye a la comisión de abusos en la RDC. 19 de junio. Recuperado de: <https://www.es.amnesty.org/en-que-estamos/noticias/noticia/articulo/la-industria-minera-china-contribuye-a-la-comision-de-abusos-en-la-rdc/>

Amnistía Internacional (2019). Sri Lanka 2017/2018. Recuperado de

<https://www.amnesty.org/es/countries/asia-and-the-pacific/sri-lanka/report-sri-lanka/>

Anadolu Agency (2020) Kenia y Somalia acuerdan disminuir sus tensiones fronterizas.

AA, 3 de marzo. Recuperado de: <https://www.aa.com.tr/es/política/kenia-y-somalia-acuerdan-disminuir-sus-tensiones-fronterizas-/1756455>

Anderson P (1977) Passages From Antiquity to Feudalism. New Left Books

Anderson P (1977) Passages From Antiquity to Feudalism. New LeftBooks

Anderson T, Paul H y Rodríguez G (2008) Los agrocombustibles y el mito de las tierras marginales. Polis 21. Geopolítica y Energía Recuperado de:

<https://journals.openedition.org/polis/2835#tocto2n1>

Andrade M (2019) Tailandia ante otro intento de volver a la democracia. Unav, 11/03.

Recuperado de: <https://www.unav.edu/web/global-affairs/detalle/-/blogs/tailandia-ante-otro-intento-de-volver-a-la-democracia>

Anjum M y Sgro P (2017) Brief history of Pakistan's economic development. Real-world economics review, issue no. 80 .Recuperado de:

[www.paecon.net/PAERReview/issue80/AnjumSgro80.pdf](http://www.paecon.net/PAERReview/issue80/AnjumSgro80.pdf)

Anmesty (2016) Ataques con armas químicas en Darfur: Una forma superior de homicidio.

Recuperado de: <https://www.youtube.com/watch?v=CTUSEmaraUo>

Anmesty (2019) Kenia no debe devolver a personas refugiadas a Somalia mediante el cierre del campo de Dadaab. 26 marzo. Recuperado de:

<https://www.amnesty.org/es/latest/news/2019/03/kenya-must-not-force-refugees-back-to-somalia-by-closing-dadaab-camp/>

Anmesty (2019b) Somalia 2017/2018. Recuperado de:

<https://www.amnesty.org/es/countries/africa/somalia/report-somalia/>

Anmistía Internacional (2017) Democratic Republic of Congo: Government must deliver on pledge to end child mining labour by 2025. 1 de septiembre, Recuperado de:

<https://www.amnesty.org/en/latest/news/2017/09/democratic-republic-of-congo-government-must-deliver-on-pledge-to-end-child-mining-labour-by-2025/>



Anmestia Internacional (2018) Pakistán 2017/2018. Recuperado de:  
<https://www.amnesty.org/download/Documents/POL1067002018SPANISH.PDF>

Anmestia Internacional (2018) PAKISTÁN 2017/2018. Recuperado de:  
<https://www.amnesty.org/download/Documents/POL1067002018SPANISH.PDF>

Anmestia Internacional (2020) Pakistán 2019. Recuperado de:  
<https://www.amnesty.org/es/countries/asia-and-the-pacific/pakistan/report-pakistan/>

AnnurTV(2019)Terrorismo bajo contrato: El ISIS en el corazón de las tinieblas. 26 de April.  
Recuperado de: <https://www.annurtv.com/nota/54615-opinion-terrorismo-bajo-contrato-el-isis-en-el-corazon-de-las-tinieblas.html>

Ansa (2019) Líder local del partido pastún asesinado. Ansa, 29 de junio. Recuperado de:  
[www.ansalatina.com/americalatina/noticia/mundo/2019/06/29/lider-local-del-partido-pastun-asesinado\\_4d5353db-eb17-456c-a49c-1664f02b40e2.html](http://www.ansalatina.com/americalatina/noticia/mundo/2019/06/29/lider-local-del-partido-pastun-asesinado_4d5353db-eb17-456c-a49c-1664f02b40e2.html)

Anthropology and practice (2020)¿Qué Hizo que el Nacionalismo en Tailandia Fuera Diferente del de la Mayoría de los Demás Países del Sudeste Asiático?  
<https://anthropologyandpractice.com/antropologia-politica/que-hizo-que-el-nacionalismo-en-tailandia-fuera-diferente-del-de-la-mayoria-de-los-demas-paises-del-sudeste-asiatico/>

Anwar M (2017) Millions of Children in Restive Pakistani Province Lack Access to Education. Voanews, 24 de abril. Recuperado de: <https://www.voanews.com/extremism-watch/millions-children-restive-pakistani-province-lack-access-education>

Aramberri J (2010)THAKSIN: THE BUSINESS OF POLITICS IN THAILAND. Revista de Libros. Recuperada de: <https://www.revistadelibros.com/articulos/historia-de-thaksin-y-de-la-democracia-en-tailandia>

Arancón F (2016) Yibuti, el centinela de Bab el-Mandeb. El orden muncial, 12 de mayo.  
Recuperado de: <https://elordenmundial.com/yibuti-centinela-bab-mandeb/>

Ariagno V (2019)La escalada de violencia que trajo la crisis en Burundi. Puente Democrático, 21 de febrero. Recuperado de  
<https://www.puentedemocratico.org/observatorio/?id=11732>

Aristia S (2020) Sudán del Sur constituye gobierno de unidad y concreta el acuerdo de paz. France press, 22 de febrero. Recuperado de:  
<https://www.france24.com/es/20200222-sudan-del-sur-gobierno-unidad-paz-acuerdo-guerra>

Armada A (1995) El régimen de Sudán anuncia una tregua de dos meses con las guerrillas del sur. El país, 28 marzo. Recuperado de:  
[https://elpais.com/diario/1995/03/28/internacional/796341604\\_850215.html](https://elpais.com/diario/1995/03/28/internacional/796341604_850215.html)

Armanian N (2017) Sudan del Sur: la atroz guerra de petróleo contra China. Punto y Seguido, 28/3. En <https://blogs.publico.es/puntoyseguido/3839/sudan-del-sur-la-atroz->

[guerra-de-petroleo-contra-china/?doing\\_wp\\_cron=1553177109.0539040565490722656250](http://blogs.publico.es/puntoyseguido/264/detras-la-particion-de-sudan)

Armanian (2011) Detrás la partición de Sudán Punto y seguido, 24 julio. Recuperado de: <https://blogs.publico.es/puntoyseguido/264/detras-la-particion-de-sudan>

Armanian N (2019) Sri Lanka en el Gran Juego de EEUU e India contra China. 30/4  
Recuperado de: <https://blogs.publico.es/puntoyseguido/5759/sri-lanka-en-el-gran-juego-de-eeuu-e-india-contra-china/>

Artehistoria (2020). Etiopía, nubia y la región de los grandes lagos. Recuperado de: <https://www.artehistoria.com/es/contexto/etiopía-nubia-y-la-región-de-los-lagos>

Aruliah A & Aruliah A (1993) The Evolution of Ethnic Conflict in Sri Lanka. Refuge, Vol. 13, No. 3 (June 1993). Recuperado de: <https://refuge.journals.yorku.ca/index.php/refuge/article/viewFile/21726/20396>

International Monetary Found (2019) [Pakistan](https://www.imf.org/external/np/fin/tad/extarr2.aspx?memberkey1=760&date1Key=2019-12-31): History of Lending Arrangements as of December. Recuperado de: <https://www.imf.org/external/np/fin/tad/extarr2.aspx?memberkey1=760&date1Key=2019-12-31>

ASEAN (2002) Framework agreement on comprehensive economic co-operation between the Association of South East Asian Nations and the People's Republic of China. Recuperado de: <https://web.archive.org/web/20021107033935/http://www.aseansec.org/13196.htm>

Asia news (2017) Yakarta, aprobó la ley que prohíbe los grupos radicales islamistas. Asia news, 12 de julio. Recuperado de: [www.asianews.it/noticias-es/Yakarta,-aprobó-la-ley-que-prohíbe-los-grupos-radicales-islamistas-41266.html](http://www.asianews.it/noticias-es/Yakarta,-aprobó-la-ley-que-prohíbe-los-grupos-radicales-islamistas-41266.html)

Asia news (2019) Sihanoukville, el 90% de la economía está en manos de chinos. Asia news, 02/07. Recuperado de [www.asianews.it/noticias-es/Sihanoukville,-el-90-de-la-economía-está-en-manos-de-chinos-47436.html](http://www.asianews.it/noticias-es/Sihanoukville,-el-90-de-la-economía-está-en-manos-de-chinos-47436.html)

Asian Development Bank (2012) Rural development for Cambodia: Key issues and constraints. Recuperado de: <https://www.adb.org/sites/default/files/publication/29792/rural-development-cambodia.pdf>

Asianews (2015) Phnom Penh deporta a 36 vietnamitas montañeses que huyen de la persecución. Asia news, 03/03. Recuperado de: [www.asianews.it/noticias-es/Phnom-Penh-deporta-a-36-vietnamitas-montañeses-que-huyen-de-la-persecución-33611.html](http://www.asianews.it/noticias-es/Phnom-Penh-deporta-a-36-vietnamitas-montañeses-que-huyen-de-la-persecución-33611.html)

Asianews (2019) Conflictos étnicos hacen arder el Estado de Shan: miles de civiles en fuga. Asianews 11/1. Recuperado de: [www.asianews.it/noticias-es/Conflictos-étnicos-hacen-arder-el-Estado-de-Shan:-miles-de-civiles-en-fuga-45949.html](http://www.asianews.it/noticias-es/Conflictos-étnicos-hacen-arder-el-Estado-de-Shan:-miles-de-civiles-en-fuga-45949.html)

Asianews (2019) El Estado de Shan, es el nuevo centro global para la producción de metanfetaminas. Asia News, 09/01. Recuperado de: [www.asianews.it/noticias-es/El-Estado-de-Shan,-es-el-nuevo-centro-global-para-la-producción-de-metanfetaminas-45926.html](http://www.asianews.it/noticias-es/El-Estado-de-Shan,-es-el-nuevo-centro-global-para-la-producción-de-metanfetaminas-45926.html)

Asmarini W, Jefriando M (2019) Indonesia asks China for special fund under Belt and Road. Reuters, 3 de julio, Recuperado de: <https://www.reuters.com/article/us-indonesia-china-beltandroad/indonesia-asks-china-for-special-fund-under-belt-and-road-ministers-idUSKCN1TY1DU>

Astarita C (2003) El factor político en los modos de producción feudal y tributario. Génesis y estructura en perspectiva comparada”, Anales de Historia Antigua Medieval y Moderna.

Ateba S (2020) Félix Tshisekedi spending big. Today News, febrero. Recuperado de <https://todaynewsafrika.com/breaking-felix-tshisekedi-administration-spending-big-making-less-and-eroding-drc-international-reserves-imf-raises-concerns/>

Atlas del mundo (2019). Amhara people. Recuperado de: <https://www.atlasofhumanity.com/amhara>

Attavanich W, Chantarat S, Chenphuengpaw J (2019) Farms, Farmers and Farming: a Perspective through Data and Behavioral Insights. Bank of Thailand. Recuperado de: [https://www.pier.or.th/wp-content/uploads/2019/09/paper2\\_paper\\_Sommarat-Jirath-Phumsit-Witsanu-Kannika.pdf](https://www.pier.or.th/wp-content/uploads/2019/09/paper2_paper_Sommarat-Jirath-Phumsit-Witsanu-Kannika.pdf)

Ayudo J (2015) Sudán del Sur, un país derrotado. El país 5 de agosto. Recuperado de: [https://elpais.com/elpais/2015/07/10/eps/1436537441\\_265502.html](https://elpais.com/elpais/2015/07/10/eps/1436537441_265502.html)

Baglioni S (1999) La democracia consensual bajo sospecha: El caso de Malasia. IRI Serie: Libros Nº 4. Recuperado de: [https://www.iri.edu.ar/publicaciones\\_iri/IRI%20COMPLETO - Publicaciones-V05/Publicaciones/L4/I4.pdf](https://www.iri.edu.ar/publicaciones_iri/IRI%20COMPLETO-Publicaciones-V05/Publicaciones/L4/I4.pdf)

Baloch K (2018) New Political Party Seen As Rehashing Old Tricks In Balochistan. Gandhara, July 13. Recuperado de: <https://gandhara.rferl.org/a/new-political-party-seen-as-rehashing-old-tricks-in-balochistan/29361094.html>

Banerjee S(2014) A Brief History of South Asia. En Wadley S. South Asia in the World: An Introduction. Recuperado de: [https://www.researchgate.net/publication/299528474\\_A\\_Brief\\_History\\_of\\_South\\_Asia](https://www.researchgate.net/publication/299528474_A_Brief_History_of_South_Asia)

Banerjee S (2014) A Brief History of South Asia. En Wadley S. South Asia in the World: An Introduction. Recuperado de: [https://www.researchgate.net/publication/299528474\\_A\\_Brief\\_History\\_of\\_South\\_Asia](https://www.researchgate.net/publication/299528474_A_Brief_History_of_South_Asia)

Banerjee I (2009) Sri Lanka: India urge protección para civiles tamiles. Inter press service, 28 de enero. Recuperado de [www.ipsnoticias.net/2009/01/sri-lanka-india-urge-proteccion-para-civiles-tamiles/](http://www.ipsnoticias.net/2009/01/sri-lanka-india-urge-proteccion-para-civiles-tamiles/)

Bangkok Post (2019) Thailand among best for salary hikes. 13 Nov. Recuperado de: <https://www.bangkokpost.com/business/1793194/thailand-among-best-for-salary-hikes>

Bangprapa M (2020) Cabinet to hear plans for South. Bangkok Post, 20 de enero. Recuperado de: <https://www.bangkokpost.com/thailand/general/1839204/cabinet-to-hear-plans-for-south>

Baños (2010) La implosión de Pakistán. La vanguardia 4 de enero. Recuperado de: [www.blogs.lavanguardia.com/india/la-implosion-de-pakistan](http://www.blogs.lavanguardia.com/india/la-implosion-de-pakistan)

Baños J (2019) Los musulmanes abandonan el gobierno de Sri Lanka por la presión de los budistas ultranacionalistas. La Vanguardia, 4 de junio. Recuperado de <https://www.lavanguardia.com/internacional/20190604/462680797858/musulmanes-abandonan-gobierno-sri-lanka-presion-budistas.html>

Barker, M (2018) Un político pastún se atreve a lo imposible en Pakistán: criticar al Ejército. El diario, 05/05. Recuperado de: [https://www.eldiario.es/theguardian/Pakistan-pastunes-enfrentarse-Ejercito\\_0\\_767473944.html](https://www.eldiario.es/theguardian/Pakistan-pastunes-enfrentarse-Ejercito_0_767473944.html)

Barnes, M. K., Mansoor, M. A. M., Cohen, M. B. H., & Takagi, S. (2003). The IMF and recent capital account crises: Indonesia, Korea, Brazil. International Monetary Fund.

Barnett J (2018) Al Shabaab Area of Operations. Critical threats, 18 de Octubre. Recuperado de: <https://www.criticalthreats.org/analysis/al-shabaab-area-of-operations-october-2018>

BBC (2019) El violento ataque en Cachemira por el que India amenaza con aislar a Pakistán BBC, 15 febrero. Recuperado de: <https://www.bbc.com/mundo/noticias-internacional-47252086>

BBC (2000) Eritrea y Etiopía, dos países y un conflicto desgarrador. BBC, martes, 16 de mayo. Recuperado de: [www.bbc.co.uk/spanish/news/news000516etiopia.shtml](http://www.bbc.co.uk/spanish/news/news000516etiopia.shtml)

BBC (2009) Claves: crisis en Sri Lanka. BBC, 11 mayo Recuperado de [https://www.bbc.com/mundo/internacional/2009/05/090511\\_1308\\_claves\\_sri\\_lanka\\_tigres\\_tamiles\\_mr](https://www.bbc.com/mundo/internacional/2009/05/090511_1308_claves_sri_lanka_tigres_tamiles_mr)

BBC (2011) EE.UU. se opuso a la creación de Jubalandia, un nuevo país entre Kenia y Somalia. BBC, 8 septiembre. Recuperado de: [https://www.bbc.com/mundo/ultimas\\_noticias/2011/09/110907\\_ultnot\\_kenia\\_somalia\\_eeu\\_u\\_wikileaks\\_fp](https://www.bbc.com/mundo/ultimas_noticias/2011/09/110907_ultnot_kenia_somalia_eeu_u_wikileaks_fp)

BBC(2012) Life under Somalia's al-Shabab militants. BBC, 22 de febrero. Recuperado de: <https://www.bbc.com/news/world-africa-17127351>

BBC (2017) Por qué Somalia es el "Estado más fallido de África" y qué le impide dejar de serlo. BBC Mundo, 25 octubre. Recuperado de: <https://www.bbc.com/mundo/noticias-internacional-41652407>

BBC (2017) What is behind clashes in Ethiopia's Oromia and Somali regions?, BBC, 18 September . Recuperado de <https://www.bbc.com/news/world-africa-41278618>

BBC (2017b) Qué es Al Shabab, el grupo islamista al que el gobierno de Somalia responsabiliza del "peor ataque en la historia" de Mogadiscio, BBC Mundo, 15 octubre. Recuperado de: <https://www.bbc.com/mundo/noticias-internacional-41630894>

BBC (2018) Myanmar profile- timeline. BBC, 3 de septiembre. Recuperado de: <https://www.bbc.com/news/world-asia-pacific-12992883>

BBC (2018) Qué hay detrás de la dura reacción de EE.UU. frente a Pakistán, uno de sus aliados clave en Asia (y por qué es importante para el resto del mundo).BBC, 6 enero. Recuperado de: <https://www.bbc.com/mundo/noticias-internacional-42582690>

BBC (2019) Sam Rainsy: Cambodian opposition leader turned away at Paris check-in. 9 de noviembre. Recuperado de: <https://www.bbc.com/news/world-asia-50327677>

BBC (2020) Darfur: la dura realidad y el olvido que sufren los sobrevivientes del "primer genocidio del siglo XXI". BBC News Mundo, 14 de febrero de 2020. Recuperado de: <https://www.bbc.com/mundo/noticias-internacional-51489991>

BBC, 28 July. Recuperado de: <https://www.bbc.com/news/world-asia-44966916>

Beato P (2013) Descolonización y Guerra Fría en la independencia de Indonesia. Ab inicio Núm. 8. Recuperado de: [www.ab-initio.es/wp-content/uploads/2013/10/04-INDONESIA.pdf](http://www.ab-initio.es/wp-content/uploads/2013/10/04-INDONESIA.pdf)

Bedford J (2019) Brief: Rwanda –DRC cross border dynamics. Social Science in Humanitarian Action, abril. Recuperado de: [reliefweb.int/sites/reliefweb.int/files/resources/SSHAP - Cross-border dynamics%2C Rwanda-DRC.PDF](http://reliefweb.int/sites/reliefweb.int/files/resources/SSHAP - Cross-border dynamics%2C Rwanda-DRC.PDF)

Beech H (2017) Cómo la violencia en Birmania radicalizó a una nueva generación rohinyá. NYT, 28 de septiembre. Recuperado de: [https://www.nytimes.com/es/2017/09/28/como-la-violencia-en-birmania-radicalizo-a-una-nueva-generacion-rohinya/?rref=collection%2Fsectioncollection%2Fnyt-es&action=click&contentCollection=ejercito-de-salvacion-rohinya-de-arakan&region=stream&module=stream\\_unit&version=latest&contentPlacement=2&pgtype=collection](https://www.nytimes.com/es/2017/09/28/como-la-violencia-en-birmania-radicalizo-a-una-nueva-generacion-rohinya/?rref=collection%2Fsectioncollection%2Fnyt-es&action=click&contentCollection=ejercito-de-salvacion-rohinya-de-arakan&region=stream&module=stream_unit&version=latest&contentPlacement=2&pgtype=collection)

Bell P (1980) Desarrollo del capitalismo en Tailandia. Estudios de Asia y África XV:2. Recuperado de: <https://www.jstor.org/stable/40311951?seq=1>

Bellwood P, Fox J, Tryon D (1995) The Austronesians. Historical and comparative perspectives. Anu press. Recuperado de: [www.press-files.anu.edu.au/downloads/press/p69411/pdf/book.pdf?referer=106](http://www.press-files.anu.edu.au/downloads/press/p69411/pdf/book.pdf?referer=106)

Beltran M (2019) West Papuans are Protesting for Self-Determination. 23 de septiembre. Recuperado de: <https://www.culturalsurvival.org/news/west-papuans-are-protesting-self-determination>

Bertrand J (2007) Indonesia's quasi-federalist approach: Accommodation amid strong integrationist tendencies. International Journal of Constitutional Law, Volume 5, Issue 4, October. Recuperado de: <https://doi.org/10.1093/icon/mom029SYMPOSIUM>

Betancourt S (2007) La Francofonía y el mundo francófono. República de Yibuti. Fran, enero, Recuperado de: [www.humanidades.uprrp.edu/francofonía/yibuti.html](http://www.humanidades.uprrp.edu/francofonía/yibuti.html)

Betts, R (1962), The scramble for Africa. D. C. Heath and Company.

Betts, R (1962), The scramble for Africa. D. C. Heath and Company.

Blaya J P (2014) Camboya Francesa I (1863-1941). Asiafragmentada jueves, 6 de marzo. Recuperado de: [www.asiafragmentada.blogspot.com/2014/03/camboya-francesa-i-1863-1941.html](http://www.asiafragmentada.blogspot.com/2014/03/camboya-francesa-i-1863-1941.html)

Böckenförde M (2008) The sudanese interim constitution of 2005. En Krawietz B y Reifeld H. Islam and the rule of law between sharia and secularization. ZMO ed. [https://www.kas.de/c/document\\_library/get\\_file?uuid=db6a725d-3b7b-68d3-d683-0e9b1b52fc0e&groupId=252038](https://www.kas.de/c/document_library/get_file?uuid=db6a725d-3b7b-68d3-d683-0e9b1b52fc0e&groupId=252038)

Bodetti A (2020) Through Eritrea, China Quietly Makes Inroads Near the Red Sea. The diplomat, 25 de enero. Recuperado de: <https://thedi diplomat.com/2020/01/through-eritrea-china-quietly-makes-inroads-near-the-red-sea/>

Bodhinantha S(2020) Buddhism in the Kingdom of Thailand. BuddhaSasana. Recuperado de: <https://www.budsas.org/ebud/ebdha145.htm>

Bohoslavsky J P (2018) Statement about Sri Lanka, NU, 11 September. Recuperado de <https://www.ohchr.org/EN/NewsEvents/Pages/DisplayNews.aspx?NewsID=23523&LangID=E>

Bolesta, A. (2018). Myanmar-China peculiar relationship: Trade, investment and the model of development. Journal of International Studies,11(2). Recuperado de: [https://www.jois.eu/files/2\\_442\\_Bolesta.pdf](https://www.jois.eu/files/2_442_Bolesta.pdf) Página 1

Bonet E (2018) Los pastunes contra todos: rebelión frente a los talibanes y al aparato militar de Pakistán. El confidencial, 20/04. Recuperado de: [https://www.elconfidencial.com/mundo/2018-04-20/primavera-pastun-talibanes-establishment-pakistan\\_1552369/](https://www.elconfidencial.com/mundo/2018-04-20/primavera-pastun-talibanes-establishment-pakistan_1552369/)

Bong H (2019) Cambodia's Disastrous Dependence on China: A History Lesson. TheDiplomat, 4 de diciembre. Recuperado de: <https://thedi diplomat.com/2019/12/cambodias-disastrous-dependence-on-china-a-history-lesson/>

Boonthanom S (2020) Southern Thailand's Peace Dialogue: Giving Substance to Form. Crisis Group. Report 304, 21 January. Recuperado de: <https://www.crisisgroup.org/asia/south-east-asia/thailand/304-southern-thailands-peace-dialogue-giving-substance-form>

Britannica(2020) Malaysia.The advent of Islam. Recuperada de: <https://www.britannica.com/place/Malaysia/The-advent-of-Islam>

Britannica(2020) Southern Indian kingdoms. Britannica. Recuperado de: <https://www.britannica.com/place/India/The-Shunga-kingdom#ref485312>

Britannica (2019) Srivijaya empire. Britannica, Aug 8. Recuperado de: <https://www.britannica.com/place/Srivijaya-empire>

Britannica (2020) Norodom Sihanouk. Recuperado de. <https://www.britannica.com/biography/Norodom-Sihanouk>

Brugos T (2012 )Pakistán. La guerra secreta de Baluchistán. Viento del sur, 20/02, Recuperado de: <https://vientosur.info/spip.php?article6295>

Bukuru J (2010) Los minerales de Burundi se aprovechan sobre todo en Ruanda. Unoya, 15 abril. Recuperado de: <https://umoya.org/2010/04/15/los-minerales-de-burundi-se-aprovechan-sobre-todo-en-ruanda/>

Burke J (2011)Kashmir unmarked graves hold thousands of bodies. TheGuardian, 21 de agosto. Recuperado de: <https://www.theguardian.com/world/2011/aug/21/kashmir-unmarked-graves-thousands-bodies>

Bustelo, P. (2010). Pakistán: ¿economía fallida? Boletín Elcano, (121), 6.

Butler R (2008) ¿El aceite de palma disminuye la pobreza rural de Malasia? Mongabay, 18 febrero. Recuperado de: <https://es.mongabay.com/2008/02/el-aceite-de-palma-disminuye-la-pobreza-rural-de-malasia/>

Byaruhanga K (2017) Por qué EE.UU. y Uganda ya no buscan al famoso líder rebelde Joseph Kony seis años después de que Obama mandara tropas para capturarlo. BBC África, 29 mayo. Recuperado de: <https://www.bbc.com/mundo/noticias-internacional-40061119>

Caballero N (2017) Las secuelas humanas del conflicto separatista musulmán del sur de Tailandia. 19/05. Recuperado de: <https://www.lavanguardia.com/internacional/20170519/422730498912/las-secuelas-humanas-del-conflicto-separatista-musulman-del-sur-de-tailandia.html>

Cabestan JP (2012) China and Ethiopia: Authoritarian affinities and economic cooperation. China perspective Nro 4. Recuperado de: <https://journals.openedition.org/chinaperspectives/6041>

Calvo G (2016) Pakistán: A la sombra del terror. ALen Movimiento,10/08. Recuperado de: <https://www.alainet.org/es/articulo/179432>

Cañizares Márquez J (2017) Antropología política de Burundi. Barataria, mayo.

Recuperado de [https://acmpublicaciones.revistabarataria.es/wp-content/uploads/2017/05/44.2013.Canizares.Proyectos.658\\_674.pdf](https://acmpublicaciones.revistabarataria.es/wp-content/uploads/2017/05/44.2013.Canizares.Proyectos.658_674.pdf)

Carballo Pérez J y Nolasco Ferrer A (2015)EL REINO DE AKSUM. El esplendor de la Antigüedad Tardía en el África oriental. Recuperado de: [https://www.academia.edu/22845045/El\\_Reino\\_de\\_Aksum.\\_El\\_esplendor\\_de\\_la\\_Antigüedad\\_Tardía\\_en\\_el\\_África\\_Occidental?auto=download](https://www.academia.edu/22845045/El_Reino_de_Aksum._El_esplendor_de_la_Antigüedad_Tardía_en_el_África_Occidental?auto=download)

Carpintero García G (2018) El pistoletazo de salida hacia el drama. Reearchgate.

Recuperado de:

[https://www.researchgate.net/publication/329522666\\_CAMBOYA\\_EN\\_1968\\_EL\\_PISTOLETAZO\\_DE\\_SALIDA\\_HACIA\\_EL\\_DRAMA/link/5d0ca255a6fdcc246297d548/download](https://www.researchgate.net/publication/329522666_CAMBOYA_EN_1968_EL_PISTOLETAZO_DE_SALIDA_HACIA_EL_DRAMA/link/5d0ca255a6fdcc246297d548/download)

CarracedoCarballal J (2019) El Imperio Jemer. Revista de Historia, 14/11. Recuperado de <https://revistadehistoria.es/el-imperio-jemer/>

Carraro(2005) A quantitative assessment of social exclusion in Pakistan. Oxford Policy Management

Carrasco S (2017) LA POBREZA EN INDONESIA MARCADA POR LOS BAJOS SALARIOS. Recuperado de: <https://bachillersasoncarrasco.wordpress.com/2017/02/27/la-pobreza-en-indonesia-marcada-por-los-bajos-salarios/>

Casa Africa (2019)Ficha país. Recuperado de:

[www.casafrica.es/fich\\_pais.jsp%3FDS52.PROID=550.html](http://www.casafrica.es/fich_pais.jsp%3FDS52.PROID=550.html)

Casafrica (2019). Países de África. Recuperado de: [www.casafrica.es/paises.jsp](http://www.casafrica.es/paises.jsp)

Casafrica (2020) Países de África. Recuperado de: [www.casafrica.es/paises.jsp.html](http://www.casafrica.es/paises.jsp.html)

Cashmir Herald (2002) All Party Hurriyat Conference (APHC) Volume 1, No. 12 – May.

Recuperado de: <https://www.kashmirherald.com/profiles/hurriyat.html>

Castañeda Pérez M (2004)Conflictos etnopolíticos en Timor Leste: La dictadura de Suharto y el pueblo maubere. 1975-2003. ISRI, Boletín Nro 6 Recuperado de:

[www.isri.cu/sites/default/files/publicaciones/articulos/boletin\\_0611.pdf](http://www.isri.cu/sites/default/files/publicaciones/articulos/boletin_0611.pdf)

Cavendish R (2004)The first-ever parliament of the Sudan was opened by the British governor-general, Sir Robert Howe, on January 1st, 1954. History Today Volume 54 Issue 1 January. Recuperado de: <https://www.historytoday.com/archive/opening-sudanese-parliament>



Central Bank of Sri Lanka(2018).Central Bank AnnualReport. Recuperado de:  
<https://www.cbsl.gov.lk/en/publications/economic-and-financial-reports/annual-reports/annual-report-2018>

Central Bank of Sudán(2017).57th Annual Report. Recuperado de:  
<https://cbos.gov.sd/sites/default/files/2017%20english%20annual.pdf>

Centro Gilberto Bosques (2018) República de Ruanda. Recuperado de:  
[https://centrogilbertobosques.senado.gob.mx/docs/F\\_Ruanda.pdf](https://centrogilbertobosques.senado.gob.mx/docs/F_Ruanda.pdf)

Cerda Dueñas C (2014)Méx.cuencapac vol.3 no.9 Guadalajara sep./dic. Recuperado de:  
[www.scielo.org.mx/scielo.php?script=sci\\_arttext&pid=S2007-53082014000400019](http://www.scielo.org.mx/scielo.php?script=sci_arttext&pid=S2007-53082014000400019)

Cervera C (2018) Así fue la guerra de exterminio que los mongoles llevaron a cabo contra el mundo islámico. 8/10. Recuperado de: [https://www.abc.es/historia/abci-guerra-exterminio-mongoles-llevaron-cabo-contra-mundo-islamico-201810170147\\_noticia.html](https://www.abc.es/historia/abci-guerra-exterminio-mongoles-llevaron-cabo-contra-mundo-islamico-201810170147_noticia.html)

Cervera C (2018) Así fue la guerra de exterminio que los mongoles llevaron a cabo contra el mundo islámico. 8/10. Recuperado de: [https://www.abc.es/historia/abci-guerra-exterminio-mongoles-llevaron-cabo-contra-mundo-islamico-201810170147\\_noticia.html](https://www.abc.es/historia/abci-guerra-exterminio-mongoles-llevaron-cabo-contra-mundo-islamico-201810170147_noticia.html)

Chakrabarty D (2008)La historia subalterna como pensamiento político. En Mezzadra, S.Estudios postcoloniales. Ensayos fundamentales. Traficantes de Sueños. Recuperado de: <https://www.traficantes.net/sites/default/files/pdfs/Estudios Postcoloniales-TdS.pdf>

ChakrabartyD (2008)Lahistoriasubalternacomopensamientopolítico. En Mezzadra, S. Estudios postcoloniales. Ensayos fundamentales. Traficantes de Sueños. Recuperado de: <https://www.traficantes.net/sites/default/files/pdfs/Estudios Postcoloniales-TdS.pdf>

Chalk P 82008) The Malay-Muslim Insurgency in Southern Thailand. Counterinsurgency Study. Rand Corporation, paper 5. Recuperado de:  
<https://www.jstor.org/stable/10.7249/op198osd.7>

Chan S (2020) Success reported in second round of Cambodia-China free-trade agreement. Khmer Times, 13 de abril. Recuperado de:  
<https://www.khmertimeskh.com/712439/success-reported-in-second-round-of-cambodia-china-free-trade-agreement/>

Chaparro Medina M (2011) Conflicto étnico –político en Burundi. Pontificia Universidad Javeriana, Bogotá. Recuperado de:  
<https://repository.javeriana.edu.co/bitstream/handle/10554/1405/ChaparroMedinaMarthaCarolina2011.pdf?sequence=1&isAllowed=y>

Chaudhry K (2018) Sikhs in Pakistan fear for lives as persecution rages on. UCANews,

Chaudhury D (2019)Khan targeted the country's two main opposition parties and vowed to "go after thieves who left the country badly in debt" over the last 10 years. Economic times 12 de junio. Recuperado de:

[www.economictimes.indiatimes.com/articleshow/69762074.cms?utm\\_source=contentofinterest&utm\\_medium=text&utm\\_campaign=cppst](http://www.economictimes.indiatimes.com/articleshow/69762074.cms?utm_source=contentofinterest&utm_medium=text&utm_campaign=cppst)

Chaudry J (2012) La balcanización de Pakistán y el embrollo de Baluchistán. CEPRID, 30 de marzo. Recuperado de: <https://www.nodo50.org/ceprid/spip.php?article1385>

Chew A (2019) Aceh independence call triggers fears of renewed conflict in Indonesia's restive province. 1 Jun. Recuperado de: <https://www.scmp.com/news/asia/southeast-asia/article/3012729/aceh-independence-call-triggers-fears-renewed-conflict>

Chin J (2020) Malaysia takes a turn to the right, and many of its people are worried. March 4. Recuperado de: <https://theconversation.com/malaysia-takes-a-turn-to-the-right-and-many-of-its-people-are-worried-132865>

China daily (2010) Sino-Eritrean trade ties strengthened. Recuperado de [www.chinadaily.com.cn/world/2010-10/15/content\\_11416039.htm](http://www.chinadaily.com.cn/world/2010-10/15/content_11416039.htm)

China's Belt and Road Initiative to reshape routes in Thailand and the broader South-east Asian region . Recuperado de: <https://oxfordbusinessgroup.com/analysis/road-china's-belt-and-road-initiative-reshaping-south-east-asia-2>

Chingchit S (2016) The Curious Case of Thai-Chinese Relations: Best Friends Forever? Asia Foundation, 30 de marzo. Recuperado de: <https://asiafoundation.org/2016/03/30/the-curious-case-of-thai-chinese-relations-best-friends-forever/>

Chingo J (2018) Malasia inflige un revés a la “ruta de la seda” de China, 28 agosto. Recuperado de: <https://www.laizquierdadiario.com/Malasia-inflige-un-reves-a-la-ruta-de-la-seda-de-China>

Chow-Bing N (2020) Malaysia's new foreign policy outlook under Muhyiddin Yassin's government – four predictions. 9 de marzo. Recuperado de: <https://www.channelnewsasia.com/news/commentary/malaysia-foreign-policy-apec-muhyiddin-yassin-hishammuddin-12529768>

Ciampi G (1997) Tra petrolio e islam: lo strano caso delle isole Hanish-Zuqur. Limes, 5/10. Recuperado de: <https://www.limesonline.com/cartaceo/tra-petrolio-e-islam-lo-strano-caso-delle-isole-hanish-zuqur?prv=true>

CIDOB (2012) Anuario Internacional. Perfil del país: Pakistán. CIDOB. Nueva época. Recuperado de: <https://www.raco.cat/index.php/AnuarioCIDOB/article/viewFile/257476/344567>

Cidob (2012) Sistema político y estructura del Estado de Pakistán. Recuperado de: [https://www.cidob.org/es/articulos/anuario\\_internacional\\_cidob/2012/sistema\\_politico\\_y\\_e\\_structura\\_del\\_estado\\_de\\_pakistan](https://www.cidob.org/es/articulos/anuario_internacional_cidob/2012/sistema_politico_y_e_structura_del_estado_de_pakistan)

Cielo, M C, Cortez D, Vega C, Celleri D Haynes C Vásquez J, Sanz J y Habtu H (2015) Trayectorias del sur: desplazamientos transnacionales y conformaciones estatales de las

naciones diversas de Ecuador y Etiopía. CLACSO. Recuperado de:  
[www.biblioteca.clacso.edu.ar/clacso/sur-sur/20150806042005/TrayectoriasDelSur.pdf](http://www.biblioteca.clacso.edu.ar/clacso/sur-sur/20150806042005/TrayectoriasDelSur.pdf)

CLACSO. Recuperado de: biblioteca.clacso.edu.ar/clacso/sur-sur/20120425121712/EILeonyEICazador.pdf

Climaterra (2019) Aceite de palma: culpable del 39% de los bosques perdidos en Borneo desde el año 2000. 30 octubre. Recuperado de: [www.biodiversidadla.org/Noticias/Aceite-de-palma-culpable-del-39-de-los-bosques-perdidos-en-Borneo-desde-el-ano-2000](http://www.biodiversidadla.org/Noticias/Aceite-de-palma-culpable-del-39-de-los-bosques-perdidos-en-Borneo-desde-el-ano-2000)

CNN(2019) Taliban Fast Facts. CNN; 11 April 11. Recuperado de:  
<https://edition.cnn.com/2013/09/20/world/taliban-fast-facts/index.html>

Cohen H (2008) Can Africa Trade Its Way to Peace? Recuperado de:  
[www.nytimes.com/2008/12/16/opinion/16cohen.html](http://www.nytimes.com/2008/12/16/opinion/16cohen.html)

Cola Alberich (s/f) Subversión en Ceilán. Recuperado de:  
<https://dialnet.unirioja.es/descarga/articulo/2495137.pdf>

Cola Alberich E (1985) Panorama del Asia oriental II. CEPC. Recuperado de:  
<http://www.cepc.gob.es/Controls/Mav/getData.ashx?MAVqs=~aWQ9MzQ1MzQmaWRIPT EwMzcmdXJsPTEzJm5hbWU9UIBJXzE0M18xNjkucGRmJmZpbGU9UIBJXzE0M18xNjku cGRmJnRhYmxhPUFydGljdWxvJmNvbnRlbnQ9YXBwbGljYXRpb24vcGRm>

Cola Alberich J (1963) La Federación de Malasia, el «kalimantanutara» y las reivindicaciones filipinas sobre el norte de borneo. Recuperado de:  
[www.cepc.gob.es/publicaciones/revistas/fondo-historico?IDR=13&IDN=1097](http://www.cepc.gob.es/publicaciones/revistas/fondo-historico?IDR=13&IDN=1097)

Cola Arberich J (1060) El Congo ante su independencia. Recuperado de:  
[www.cepc.gob.es/publicaciones/revistas/fondo-historico?IDR=13&IDN=1084&IDA=33073](http://www.cepc.gob.es/publicaciones/revistas/fondo-historico?IDR=13&IDN=1084&IDA=33073)

Comaposada Vilar P (2013) El Parque Histórico de Sukhothai, la primera capital de Tailandia. Mundo Nómada. Recuperado de: <https://www.mundo-nomada.com/paises/el-parque-historico-de-sukhothai-la-primera-capital-de-tailandia>

Comité de sanciones contra Al-Qaida de la ONU (2015) Resumen del informe sobre el grupo Tehrik-e TalibanPakistan (TTP). Recuperado de:  
[https://www.un.org/securitycouncil/es/sanctions/1267/aq\\_sanctions\\_list/summaries/entity/tehrik-e-taliban-pakistan-\(ttp\)](https://www.un.org/securitycouncil/es/sanctions/1267/aq_sanctions_list/summaries/entity/tehrik-e-taliban-pakistan-(ttp))

Comité para la Eliminación de la Discriminación Racial (2015) Examen de los informes presentados por los Estados partes en virtud del artículo 9 de la Convención Internacional sobre la Eliminación de Todas las Formas de Discriminación Racial. Informe periódico sobre Pakistán. Recuperado de: <https://www.refworld.org/cgi-bin/texis/vtx/rwmain/opendocpdf.pdf?reldoc=y&docid=5790d9604>

Comité Revolucionario de Defensa y Ayuda en Rangmala-Pushtoonkhwa (2009) Fine modulo

Consani N (1997) Editorial. Revista de relaciones internacionales Nro 7. Recuperado de: <https://revistas.unlp.edu.ar/RRII-IRI/issue/view/194>

Consejo de Derechos Humanos (2018) Examen periódico universal: Burundi. UPR, 6 de julio. Recuperado de [https://www.uprinfo.org/sites/default/files/document/burundi/session\\_29\\_-\\_january\\_2018/a\\_hrc\\_38\\_10\\_s.pdf](https://www.uprinfo.org/sites/default/files/document/burundi/session_29_-_january_2018/a_hrc_38_10_s.pdf)

Consejo de Seguridad (2020) Somalia's 2020 Elections Will Be Historic Milestone on Long Journey Back to Security, Stability, Special Representative Tells Security Council. 24 de febrero. Recuperado de: <https://www.un.org/press/en/2020/sc14120.doc.htm>

Coquery-Vidrovitch C (2001) La mujer, el matrimonio y la esclavitud en el África negra del siglo XIX precolonial en Diene D. De la cadena al vínculo. Una visión de la trata de esclavos. Memoria de los pueblos. Ediciones Unesco, Vendome Francia

Corte Ibáñez L (2014) Tehreek-e-taliban pakistán y los talibán pakistaníes. Documento de investigación 03. Recuperado de: [http://www.ieee.es/Galerias/fichero/docs\\_investig/2014/DIEEEINV03-2014\\_Tehreek-e-TalibanPakistan\\_TalibanPakistanies\\_DeLaCorte.pdf](http://www.ieee.es/Galerias/fichero/docs_investig/2014/DIEEEINV03-2014_Tehreek-e-TalibanPakistan_TalibanPakistanies_DeLaCorte.pdf)

Corte Ibáñez L (2014) Tehreek-e-taliban pakistán y los talibán pakistaníes. Documento de investigación 03. Recuperado de: [http://www.ieee.es/Galerias/fichero/docs\\_investig/2014/DIEEEINV03-2014\\_Tehreek-e-TalibanPakistan\\_TalibanPakistanies\\_DeLaCorte.pdf](http://www.ieee.es/Galerias/fichero/docs_investig/2014/DIEEEINV03-2014_Tehreek-e-TalibanPakistan_TalibanPakistanies_DeLaCorte.pdf)

Crane B (2015) Cambodia's Montagnard Problem. The diplomat, 8 de septiembre. Recuperado de: <https://thediplomat.com/2015/09/cambodias-montagnard-problem/>

Crea (2020) Yibuti. Recuperado de: [www.crea-africa.org/conoce-africa/paises/?pais=Yibuti&content=Historia](http://www.crea-africa.org/conoce-africa/paises/?pais=Yibuti&content=Historia)

Crea -África (2020) República Democrática del Congo. Recuperado de: [www.crea-africa.org/conoce-africa/paises/?pais=República Democrática del Congo&content=Historia](http://www.crea-africa.org/conoce-africa/paises/?pais=República%20Democrática%20del%20Congo&content=Historia)

Crisis group (2020) Averting Proxy Wars in the Eastern DR Congo and Great Lakes. Crisis group, Briefing 150, 23 January. Recuperado de: <https://www.crisisgroup.org/africa/central-africa/democratic-republic-congo/b150-averting-proxy-wars-eastern-dr-congo-and-great-lakes>

Crónicas de Fauna (2019) El Techo de África: la fauna del Macizo Etíope. 11 de abril. Recuperado de: [www.cronicasdefauna.blogspot.com/2019/04/el-techo-de-africa-la-fauna-del-macizo.html](http://www.cronicasdefauna.blogspot.com/2019/04/el-techo-de-africa-la-fauna-del-macizo.html)

Cruz (2017) Así se repartieron los europeos África. Medium Foro, 25 de marzo. Recuperado de: <https://medium.com/opinión-con-foro/así-se-repartieron-los-europeos-áfrica-67f72f0a839f>

Cuesta B (2017) La creciente influencia de Japón en Myanmar. Ieee, 6 de febrero.

Dahir (2019) A legal tussle over a strategic african port sets up a challenge for china ' s belt and road plan. Djibouti Qz, 27 de febrero. Recuperado de:

<https://qz.com/africa/1560998/djibouti-dp-world-port-case-challenges-chinas-belt-and-road/>

Daily mirror (2017) Protest against new revenue bill. Daily Mirror, 3 July. Recuperado de:

<http://www.dailymirror.lk/article/-Protest-against-new-revenue-bill-132124.html>

Danwatch (2019) Forced labour behind your screen. 28 de junio. Recuperado de:

<https://www.business-humanrights.org/en/malaysia-investigation-reveals-forced-labour-migrant-worker-abuses-at-factories-producing-for-electronics-brands-incl-co-responses>

Dar I (2017) social life of Kashmir - some aspects of caste, customs and ceremonies of kashmiri pandits. International Journal of Research in Economics & Social Sciences Vol. 7 Issue 11, November- 2017,

Dashti, Naseer (2012), The Baloch and Balochistan: un relato histórico desde el principio hasta la caída del estado de Baloch , Trafford Publishing, pp. 33–, ISBN978-1-4669-5896-8

Davidson H (2018) West Papua: conflicting reports surround attack that killed up to 31.

The guardian, 5 dic Recuperado de:

<https://www.theguardian.com/world/2018/dec/05/west-papua-fears-of-spiralling-violence-after-attack-leaves-up-to-31-dead>

Dawar M (2019) Why Pashtuns in Pakistan are rising up. Washington post, April 16 .

Recuperado de: [https://www.washingtonpost.com/opinions/2019/04/17/why-pashtuns-pakistan-are-rising-up/?noredirect=on&utm\\_term=.cfe4df6296d8](https://www.washingtonpost.com/opinions/2019/04/17/why-pashtuns-pakistan-are-rising-up/?noredirect=on&utm_term=.cfe4df6296d8)

de Lacalle Acedo-Rico L (2014) Economía política de Camboya. Universidad Pontificia de Comillas. Recuperado de:

<https://repositorio.comillas.edu/jspui/bitstream/11531/185/1/TFG000064.pdf>

Dean A (2014) Inside the Kachin War Against Burma. Time, 21 de noviembre.

Recuperado de: <https://time.com/3598969/kachin-independence-army-kia-burma-myanmar-laiza/>

December 31. Recuperado de: <https://www.ucanews.com/news/sikhs-in-pakistan-fear-for-lives-as-persecution-rages-on/84093>

Decraene P (1981) M. Ahmed Dini dénonce la " politique tribaliste " du président Hassan Gouled. Le Monde, 14 de julio. Recuperado de:

[https://www.lemonde.fr/archives/article/1981/07/14/m-ahmed-dini-denonce-la-politique-tribaliste-du-president-hassan-gouled\\_2720970\\_1819218.html](https://www.lemonde.fr/archives/article/1981/07/14/m-ahmed-dini-denonce-la-politique-tribaliste-du-president-hassan-gouled_2720970_1819218.html)

Deloitte (2017) Africa Construction Trends 2017. Recuperado de:  
<https://www2.deloitte.com/za/en/pages/energy-and-resources/articles/africa-construction-trends-report-2017.html>

Desta A (2009) Chinese Investment in Ethiopia: Developmental Opportunity or Deepening China's New Mercantilism?. Tigrionline, 21 mayo. Recuperado de:  
[www.tigrionline.com/chinese\\_investment\\_desta.html](http://www.tigrionline.com/chinese_investment_desta.html)

Dewi C (2014) Indonesia: paraíso de la contaminación textil. Textilesindonesia, 7 enero. Recuperado de: [www.textilesdeindonesia.com/indonesia-paraiso-de-la-contaminacion-textil/](http://www.textilesdeindonesia.com/indonesia-paraiso-de-la-contaminacion-textil/)

Dhugassa H (2014) La apropiación de tierras y sus graves consecuencias en Etiopía. Umoya, 10 de febrero. Recuperado de: <https://umoya.org/2014/02/10/la-apropiacion-de-tierras-y-sus-graves-consecuencias-en-etipia/>

DI.G (2017) Las áreas tribales de Pakistán, el corazón de la insurgencia yihadista. DI.G 30 junio Recuperado de: [www.descifrandolaguerra.es/las-areas-tribales-de-pakistan-el-corazon-de-la-insurgencia-yihadista/](http://www.descifrandolaguerra.es/las-areas-tribales-de-pakistan-el-corazon-de-la-insurgencia-yihadista/)

Diepart J C (2015) the fragmentation of land tenure system in Cambodia: Peasants and the formalisation of land rights. Paperpresentado en el encuentro "Land Tenure and Development" del 7 de abril. Recuperado de:  
[https://www.researchgate.net/publication/279206247\\_The\\_fragmentation\\_of\\_land\\_tenure\\_system\\_in\\_Cambodia\\_Peasants\\_and\\_the\\_formalisation\\_of\\_land\\_rights/link/5590edd708ae47a3490eecfe/download](https://www.researchgate.net/publication/279206247_The_fragmentation_of_land_tenure_system_in_Cambodia_Peasants_and_the_formalisation_of_land_rights/link/5590edd708ae47a3490eecfe/download)

Diepart J, Ngim C, Oeur I (2019) Struggles for Life: Smallholder Farmers' Resistance and State Land Relations in Contemporary Cambodia. 28 de junio. Journal of Current Southeast Asian Affairs Vol 38, Issue 1. Recuperado de:  
<https://doi.org/10.1177/1868103419845520>

Diez Alcalde J y Vacas Fernández F (2008) Los conflictos de Sudán. Instituto de estudios Internacionales y Europeos Francisco de Vitoria. Escuela de Guerra del Ejército. Ministerio de Defensa España

Dijkstra A (2017) Ethiopian rising textile industry. Compassmedia, 7 / 29. Recuperado de:  
<https://www.compassmedia.nl/feature-post/ethiopian-rising-textile-industry/>

Dreef S y Wagner W (2013) Designing Elections in Conflict-Prone Divided Societies: the Case of South Sudan. Prif, Nro 122. Recuperado de:  
<https://www.files.ethz.ch/isn/170889/prif122.pdf>

Duducu J (2018) Por qué el sultán Solimán era más magnífico de lo que habrías pensado y otras 3 cosas que quizás no sabías del Imperio Otomano. BBC, 4 de marzo. Recuperado de: <https://www.bbc.com/mundo/noticias-43245837>

Duducu J (2018) Por qué el sultán Solimán era más magnífico de lo que habrías pensado y otras 3 cosas que quizás no sabías del Imperio Otomano. BBC, 4 de marzo. Recuperado de: <https://www.bbc.com/mundo/noticias-43245837>

Dunkel G (2006) El petróleo es lo que está detrás de la lucha en Darfur. Mundo Obrero. Recuperado de <https://www.workers.org/mo/2006/darfur-0511/>

Dunseith B (2018) Thailand's Eastern Economic Corridor – What You Need to Know. ASEAN Briefing, 29 de junio. Recuperado de: <https://www.aseanbriefing.com/news/thailand-eastern-economic-corridor/>

Dussel E (2011a) Europa, modernidad y eurocentrismo. Recuperado de: [www.bibliotecavirtual.clacso.org.ar/ar/libros/dussel/artics/europa.pdf](http://www.bibliotecavirtual.clacso.org.ar/ar/libros/dussel/artics/europa.pdf)

Dussel, E (2014) 16 Tesis de Economía Política, Biblioteca Testimonial del Bicentenario ed. Buenos Aires.

Economic Affairs Sri Lanka (2016) Poverty Indicators Department of Census and Statistics Household Income and Expenditure Survey. Recuperado de: [www.statistics.gov.lk/poverty/Poverty Indicators 2016.pdf](http://www.statistics.gov.lk/poverty/Poverty%20Indicators%202016.pdf)

Economic, History Malaya (2020) Evolution to Malaya. Recuperado de: <https://www.ehm.my/about/history-of-malaysia>

Efe (2013) Birmania conmemora los 25 años del inicio de su lucha por la democracia. Abc Internacional, 8/8. Recuperado de: <https://www.abc.es/internacional/20130808/abci-birmania-aniversario-lucha-democracia-201308081236.html>

Efe (2017) El cultivo del opio en Birmania prolifera en zonas sin control gubernamental. Efe, 3 de marzo. Recuperado de: <https://www.efe.com/efe/espana/sociedad/el-cultivo-del-opio-en-birmania-prolifera-zonas-sin-control-gubernamental/10004-3196219>

Efe (2019a) Tailandia inicia un periodo democrático a la medida de los militares

Efe (2019b) Volkswagen invertirá en la industria automovilística en Etiopía. Efe, 28/01. Recuperado de: <https://www.invertia.com/es/noticias/economia/20190128/volkswagen-invertira-en-la-industria-automovilistica-en-etiofia-236480>

EFE, 6 de junio. Recuperado de <https://www.efe.com/efe/america/mundo/tailandia-inicia-un-periodo-democratico-a-la-medida-de-los-militares/20000012-3994163>

Einashe I (2019) Letter from Africa: 'I gave up on catching the train in Ethiopia'. BBC, 9 September. Recuperado de: <https://www.bbc.com/news/world-africa-49580863>

Eisa (2020) Burundi: German colonialism (1890 - 1916). Recuperado de: <https://www.eisa.org.za/wep/buroverview2.htm>

EITI (2020) Indonesia. 2 April 2020. Recuperado de: <https://eiti.org/indonesia>

El diario del juego (2019) ¿Nace la versión popular de macao? El diario, 29 de enero. Recuperado de: [www.eldiario.deljuego.com.ar/submenuanalisisdelarealidad/20796-2019-01-29-16-17-20.html](http://www.eldiario.deljuego.com.ar/submenuanalisisdelarealidad/20796-2019-01-29-16-17-20.html)

El Economista (2009) Raj Rajaratnam, acusado de financiar a los Tigres Tameses en Sri Lanka. El Economista, 20/10

El Mundo (2011). La ONU denuncia al Gobierno de Sri Lanka por crímenes contra la humanidad. El Mundo, 27 de abril. Recuperado de: <https://www.elmundo.es/elmundo/2011/04/27/internacional/1303914117.html>

El país (1988) Refugiados en Tailandia. 17 de abril. Recuperado de: [https://elpais.com/diario/1988/04/18/opinion/577317603\\_850215.html](https://elpais.com/diario/1988/04/18/opinion/577317603_850215.html)

El país (2000) Etiopía y Eritrea firman la paz en Argel para poner fin a dos años de combates. El país, 19 de junio. Recuperado de [https://elpais.com/diario/2000/06/19/internacional/961365608\\_850215.html](https://elpais.com/diario/2000/06/19/internacional/961365608_850215.html)

El país (2007) La protesta de miles de monjes contra la Junta Militar se extiende por Myanmar. El país, 23/9. Recuperado de: [https://elpais.com/diario/2007/09/23/internacional/1190498409\\_850215.html](https://elpais.com/diario/2007/09/23/internacional/1190498409_850215.html)

El país (2010) 20.000 birmanos se refugian en Tailandia de la violencia en la frontera. El país, 8 de noviembre. Recuperado de: [https://elpais.com/internacional/2010/11/08/actualidad/1289170804\\_850215.html](https://elpais.com/internacional/2010/11/08/actualidad/1289170804_850215.html)

El país (2010) El CPI emite una orden de arresto contra el presidente de Sudán por genocidio. El país, 12 de julio. Recuperado de: [https://elpais.com/internacional/2010/07/12/actualidad/1278885605\\_850215.html](https://elpais.com/internacional/2010/07/12/actualidad/1278885605_850215.html)

El país (2016) Al menos 104 muertos en nuevas protestas contra el Gobierno de Etiopía. El país 8 de agosto. Recuperado de: [https://elpais.com/internacional/2016/08/08/actualidad/1470675434\\_983174.html](https://elpais.com/internacional/2016/08/08/actualidad/1470675434_983174.html)

El país (2016) Etiopía culpa a Egipto y Eritrea de “financiar y armar” la revuelta de los oromo. El país, 11-10. Recuperado de: [https://elpais.com/internacional/2016/10/11/actualidad/1476175144\\_454756.html](https://elpais.com/internacional/2016/10/11/actualidad/1476175144_454756.html)

El país (2018) Etiopía anuncia que liberará a todos sus presos políticos. El país, 3 de enero. Recuperado de: [https://elpais.com/internacional/2018/01/03/actualidad/1514988296\\_790123.html](https://elpais.com/internacional/2018/01/03/actualidad/1514988296_790123.html)

El país (2018) Etiopía y Eritrea firman el “fin del estado de guerra”. El país, 11 de julio. Recuperado de: [https://elpais.com/internacional/2019/10/11/actualidad/1570776411\\_195083.html](https://elpais.com/internacional/2019/10/11/actualidad/1570776411_195083.html)



El-Battahani E y Gadkarim H (2017) Governance and Fiscal Federalism in Sudan, 1989–2015: Exploring Political and Intergovernmental Fiscal Relations in an Unstable Polity. Cmi Number 1, March. Recuperado de <https://www.cmi.no/publications/file/6189-governance-and-fiscal-federalism-in-sudan.pdf>

Embajada de Francia en RCA (1960) La República Centroafricana a la hora de la independencia. Ardlee Service. Recuperado de: <https://www.bcn.cl/obtienearchivo?id=documentos/10221.1/64762/1/212699.pdf>

Emparán M A (2019) Byzantion nea hellás no.38, dic. Recuperado de: [https://scielo.conicyt.cl/scielo.php?script=sci\\_arttext&pid=S0718-84712019000100155](https://scielo.conicyt.cl/scielo.php?script=sci_arttext&pid=S0718-84712019000100155)

Emparán M A (2019) Byzantion nea hellás no.38, dic. Recuperado de: [https://scielo.conicyt.cl/scielo.php?script=sci\\_arttext&pid=S0718-84712019000100155](https://scielo.conicyt.cl/scielo.php?script=sci_arttext&pid=S0718-84712019000100155)

Enríquez de Salamanca A (2018) Un análisis el impacto económico de las importaciones a China desde África. UCM (Mimeo). Recuperado de: <eprints.ucm.es/46142/1/T39524.pdf>

Epstein H (2017) The long read. America's secret role in the Rwandan genocide en <https://www.theguardian.com/news/2017/sep/12/americas-secret-role-in-the-rwandan-genocide>

Eriswiss (2019) Eritrean delegation met and held talks with Chinese Foreign Minister. Eriswiss, 26 de junio. Recuperado de: <https://www.eriswiss.com/eritrean-delegation-met-and-held-talks-with-chinese-foreign-minister/>

Escalona Carrillo N (2011) Somalia: Proceder de los actores internos, regionales e internacionales y su impacto sobre el conflicto en el período. CLACSO. Recuperado de: [biblioteca.clacso.edu.ar/clacso/sur-sur/20120313104424/11.Somalia\\_Carrillo.pdf](biblioteca.clacso.edu.ar/clacso/sur-sur/20120313104424/11.Somalia_Carrillo.pdf)

EsGlobal (2018) Sudán del Sur, equilibrios geopolíticos en las conversaciones de paz, 13 de junio. <https://www.esglobal.org/sudan-del-sur-equilibrios-geopoliticos-en-las-conversaciones-de-paz>

Espinosa A (2009) Huimos con lo puesto de los ataques. El país, 7 de mayo. Recuperado de: [https://elpais.com/diario/2009/05/07/internacional/1241647205\\_850215.html](https://elpais.com/diario/2009/05/07/internacional/1241647205_850215.html)

Espinosa A (2018) China sufre el ataque más grave contra sus intereses comerciales en Pakistán. El país, 23 nov. Recuperado de: [https://elpais.com/internacional/2018/11/23/actualidad/1542961245\\_879891.html](https://elpais.com/internacional/2018/11/23/actualidad/1542961245_879891.html)

Espinosa A (2018) China sufre el ataque más grave contra sus intereses comerciales en Pakistán. El país, 23 nov. Recuperado de: [https://elpais.com/internacional/2018/11/23/actualidad/1542961245\\_879891.html](https://elpais.com/internacional/2018/11/23/actualidad/1542961245_879891.html)

Espinosa J (2009) Sri Lanka, Así vivía y actuaba la guerrilla tamil en 1991. Cuando los Tigres reinaban en Jafna. El mundo, 17 de mayo. Recuperado de:  
<https://www.elmundo.es/elmundo/2009/05/17/internacional/1242590109.html>

Espinosa J (2015) El conflicto interminable del sur de Tailandia. El mundo, 04/06. Recuperado de:  
<https://www.elmundo.es/internacional/2015/06/04/55705bf8e2704e785b8b4577.html>

Espinosa J (2015) El conflicto interminable del sur de Tailandia. El mundo, 04/06. Recuperado de:  
<https://www.elmundo.es/internacional/2015/06/04/55705bf8e2704e785b8b4577.html>

Essays, UK (2013). Swot Analysis In Electronics Industry In Malaysia Economics Essay. Essays UK, noviembre. Recuperado de: [www.uniassignment.com/essay-samples/economics/swot-analysis-in-electronics-industry-in-malaysia-economics-essay.php?vref=1](http://www.uniassignment.com/essay-samples/economics/swot-analysis-in-electronics-industry-in-malaysia-economics-essay.php?vref=1)

Essolomwa L (2017) La agricultura en la República Democrática del Congo atraviesa una difícil reforma. Umoya 10 de diciembre. Recuperado de: <https://umoya.org/2017/12/10/la-agricultura-en-la-republica-democratica-del-congo-atraviesa-una-dificil-reforma/>

Estevez J (1993) Eritrea, nace un nuevo Estado. El país, 23 de abril. Recuperado de [https://elpais.com/diario/1993/04/23/internacional/735516020\\_850215.html](https://elpais.com/diario/1993/04/23/internacional/735516020_850215.html)

Etnias del mundo (2020a) Jemer. Recuperado de <https://etniasdelmundo.com/c-otras-etnias/jemer/>

Euler Hermes Global (2019) Ethiopia. Recuperado de: [https://www.eulerhermes.com/en\\_global/economic-research/country-reports/Ethiopia.html](https://www.eulerhermes.com/en_global/economic-research/country-reports/Ethiopia.html)

Europa Press (2019) Las FFAA de la RDC lanzan gran ofensiva. Europa press, 1 de noviembre. Recuperado de: <https://www.europapress.es/internacional/noticia-ffaa-rdc-lanzan-gran-ofensiva-contr-grupos-armados-pais-20191101213348.html>.

Europa Press (2020) Somalia anuncia la muerte de trece presuntos miembros de Al Shabaab en una operación cerca de Mogadiscio. 18 de febrero. Recuperado de: <https://www.europapress.es/internacional/noticia-somalia-anuncia-muerte-trece-presuntos-miembros-shabaab-operacion-cerca-mogadiscio-20200218200246.html>

Europapress (2009) Los dos millones de desplazados en Pakistán por la ofensiva en Swat comienzan a volver a sus casas. Reuters, 13/julio. Recuperado de: <https://www.europapress.es/epsocial/derechos-humanos/noticia-dos-millones-desplazados-internos-pakistan-ofensiva-swat-comienzan-regresar-hogares-20090713115330.html>

Europapress (2016) Razak defiende el acercamiento de Malasia a China tras cerrar varios acuerdos. Europa press, 3 de noviembre. Recuperado de:

<https://www.europapress.es/internacional/noticia-razak-defiende-acercamiento-malasia-china-sellar-varios-acuerdos-20161103024403.html>

Europapress (2019) Aumentan a 67 los muertos por las protestas. Europapress, 25 de octubre. Recuperado de: <https://www.europapress.es/internacional/noticia-aumentan-67-muertos-protestas-ultimos-tres-dias-etiopia-20191025202645.html>

Europapress (2019) Coalición de Kabila asegura haber logrado la victoria. Europapress, 15 de Marzo. Recuperado de: <https://www.europapress.es/internacional/noticia-coalicion-kabila-asegura-haber-logrado-victoria-brillante-elecciones-senado-rdc-20190315204524.html>

Europapress (2019) La violencia en RDC deja 1900 muertos los primeros seis meses de la presidencia de Tshisekedi. 27 de julio. Recuperado de: <https://www.europapress.es/internacional/noticia-violencia-rdc-deja-1900-muertos-seis-primeros-meses-presidencia-tshisekedi-20190727091651.html>

European Asylum Support Office(2018) EASO Country of Origin Information Report. Pakistan

Europress (2018) Los líderes de la regiones de Somalia rompen con el Gobierno federal en un revés para el presidente. Europa press, 9/09. Recuperado de: <https://www.europapress.es/internacional/noticia-lideres-regiones-somalia-rompen-gobierno-federal-reves-presidente-20180909091505.html>

European asylum support office –EASO (2015) Eritrea. Easo, mayo. Recuperado de: [https://www.ecoi.net/en/file/local/1318461/1226\\_1441605144\\_eritrea-country-focus-it.pdf](https://www.ecoi.net/en/file/local/1318461/1226_1441605144_eritrea-country-focus-it.pdf)

Fao (2005) Eritrea. Recuperado de: [www.fao.org/nr/water/aquastat/countries\\_regions/ERI/ERI-CP\\_eng.pdf](http://www.fao.org/nr/water/aquastat/countries_regions/ERI/ERI-CP_eng.pdf)

Farmer B (2019) Pakistan's Tribal Areas Are Still Waiting for Justice as Army Tightens Grip. NYT, June 11. Recuperado de: <https://www.nytimes.com/2019/06/11/world/asia/pakistan-tribal-pashtun-justice-army.html>

Farmer B (2019) Pakistan's Tribal Areas Are Still Waiting for Justice as Army Tightens Grip. NYT, June 11. Recuperado de: <https://www.nytimes.com/2019/06/11/world/asia/pakistan-tribal-pashtun-justice-army.html>

Farré A (2009) Reinos y Ejércitos en la Formación de Uganda. El descontrol de la violencia (1877-1986). Cuadernos de estudios africanos 16/17. Recuperado de: <https://journals.openedition.org/cea/183>

Faus J (2018) Estados Unidos suspende casi toda la ayuda militar a Pakistán. El país, 1 de mayo. Washington. Recuperado de: [https://elpais.com/internacional/2018/01/05/estados\\_unidos/1515186624\\_005980.html](https://elpais.com/internacional/2018/01/05/estados_unidos/1515186624_005980.html)

Favero V, Sapignoli M, Rapetti E. (2012) Identidad global y luchas locales: los pueblos indígenas en República Centroafricana y en Botswana. Congreso ibérico de estudios africanos, Madrid. Recuperado de: [https://www.researchgate.net/publication/277297753\\_Identidad\\_global\\_y\\_luchas\\_locales\\_los\\_pueblos\\_indigenas\\_en\\_Republica\\_Centroafricana\\_y\\_en\\_Botswana/link/5634854b08aebc003fff17ec/download](https://www.researchgate.net/publication/277297753_Identidad_global_y_luchas_locales_los_pueblos_indigenas_en_Republica_Centroafricana_y_en_Botswana/link/5634854b08aebc003fff17ec/download)

Fayanas Escuer E (2007) Los baluchis de Baluchistán. Rebelión, 25 de enero. Recuperado de: [www.rebellion.org/noticia.php?id=45430](http://www.rebellion.org/noticia.php?id=45430)

Fayanas Escuer E (2017) Indonesia, un país con graves problemas. Nuevatribuna.es 24/11. Recuperado de: <https://www.nuevatribuna.es/articulo/mundo/indonesia/20171122183548145584.html>

Fayanas Escuer E (2019) Pakistán y su sufrimiento histórico. nuevatribuna.es 21/06/. Recuperado de: <https://www.nuevatribuna.es/articulo/cultura---ocio/pakistan-sufrimiento-historico-viajes-historia-travel/20190621171709163792.html>

Fayisa I (2014) TPLF and the unsettled question of identity in Ethiopia. Opride, 11 Febrero. Recuperado de: <https://www.opride.com/2014/02/11/tplf-and-the-unsettled-question-of-identity-in-ethiopia/>

Feener M (2019) Islam in Southeast Asia to c. 1800 . Oxford, Marzo. Recuperado de: <https://oxfordre.com/asianhistory/view/10.1093/acrefore/9780190277727.001.0001/acrefore-9780190277727-e-40>

Feener M (2019) Islam in Southeast Asia to c. 1800 .Oxford, Marzo. Recuperado de: <https://oxfordre.com/asianhistory/view/10.1093/acrefore/9780190277727.001.0001/acrefore-9780190277727-e-40>

Feisal O (2018). Averting War in Northern Somalia. Crisis group, 27 June. Recuperado de: <https://www.crisisgroup.org/africa/horn-africa/somaliland/141-averting-war-northern-somalia>

Felter C, Masters J, Sergie M (2020) Al-Shabab, Foreign Affairs. 10 de enero. Recuperado de: <https://www.cfr.org/background/al-shabab>

Fernández Guerrero O (2013) Figuras femeninas en dos leyendas de Punjab (Pakistán). Encrucijadas, febrero

Fernando, P. J. S., De Silva, H. N., Naranpanawa, A., & Gunasinghe, C. (2017). Revisiting the debt-growth nexus: Empirical evidence from Sri Lanka.

Ferrer J (2016) Fine modulo

Fidalfo F (1977) Yibuti alcanzó ayer una frágil independencia. El país, 28 junio. Recuperado de: [https://elpais.com/diario/1977/06/28/internacional/236296807\\_850215.html](https://elpais.com/diario/1977/06/28/internacional/236296807_850215.html)

Fides (2007) AFRICA/SOMALIA - Somalia está en el caos, pero alguien está buscando petróleo... 30 noviembre. Recuperado de: [www.fides.org/es/news/12279-AFRICA SOMALIA Somalia esta en el caos pero alguien esta buscando petroleo](http://www.fides.org/es/news/12279-AFRICA_SOMALIA_Somalia_esta_en_el_caos_pero_alguien_esta_buscando_petroleo)

Fine modulo

Fjeldstad O(2016) Revenue mobilization at sub national levels in Sudan. CMI, marzo. Recuperado de: <https://www.cmi.no/publications/file/5749-revenue-mobilization-at-sub-national-levels-in.pdf>

FKP(2019) Territorial autonomy in Indonesia and beyond. FKP,12 04. Recuperado de: <https://www.fkpindonesia.org/summary-report/fkp-2019-12-04-territorial-autonomy-in-indonesia-and-beyond>

Flanagan B (2019) Conservation Against Conservation: Contesting Ways of Understanding Forests in Southern Myanmar. Propuesta de tesis para la defense. University of Hawaii. Recuperado de: [https://scholarspace.manoa.hawaii.edu/bitstream/10125/63137/Flanagan\\_hawaii\\_0085O\\_10289.pdf](https://scholarspace.manoa.hawaii.edu/bitstream/10125/63137/Flanagan_hawaii_0085O_10289.pdf)

Fleischner J (2011) Governance and Militancy in Pakistan's Swat Valley. CSIS. Octubre. Recuperado de: [www.operationspaix.net/DATA/DOCUMENT/3890~v~Governance and Militancy in Pakistans Swat Valley.pdf](http://www.operationspaix.net/DATA/DOCUMENT/3890~v~Governance_and_Militancy_in_Pakistans_Swat_Valley.pdf)

Fleming M y Hughes D. (2016)Alto Comisionado asegura que el retorno de los refugiados en Kenia no contravendrá obligaciones internacionales. Acnur, 12 de junio. Recuperado de: <https://www.acnur.org/noticias/noticia/2016/6/5b7e715931/alto-comisionado-asegura-que-el-retorno-de-los-refugiados-en-kenia-no-contravendra-obligaciones-internacionales.html>

FMI (2010). Press Release: IMF and World Bank Announce US\$12.3 billion in Debt Relief for the Democratic Republic of the Congo. Recuperado de: <https://www.imf.org/en/News/Articles/2015/09/14/01/49/pr10274>

FMI (2015) Burundi: Sixth Review Under the Extended Credit Facility Arrangement, and Request for Extension and Augmentation of Access. FMI, 1 de Abril 1. Recuperado de: <https://www.imf.org/en/Publications/CR/Issues/2016/12/31/Burundi-Sixth-Review-Under-the-Extended-Credit-Facility-Arrangement-and-Request-for-42823>

FMI (2015) Staff report for 2015 article IV. Washington

FMI (2019) Rwanda. Country Report No. 19/211. Recuperado de: <https://www.imf.org/en/Publications/CR/Issues/2019/07/03/Rwanda-Staff-Report-for-2019-Article-IV-Consultation-and-a-Request-for-a-Three-Year-Policy-47089>

FMI(2019). Indonesia 2019. Article IV consultation – Press release; staff report; and statement by the Executive Director for Indonesia. International Monetary Fund.

FMI (2019a). IMF Executive Board Approves a US\$368.4 Million Disbursement Under the Rapid Credit Facility for the Democratic Republic of the Congo. Recuperado de: <https://www.imf.org/en/News/Articles/2019/12/17/pr19465-democratic-republic-of-congo-imf-executive-board-approves-disbursement-under-the-rcf>

FMI (2019b). IMF Executive Board Approves US\$448.6 Million Arrangement Under the Extended Credit Facility (ECF) for the Republic of Congo. Recuperado de: <https://www.imf.org/en/News/Articles/2019/07/11/pr-19274-rep-of-congo-imf-executive-board-approves-us448-mil-arrangement-under-the-ecf>

FMI (2020). "La Junta Ejecutiva del FMI concluye la consulta del Artículo IV de 2019 con la República Democrática Federal de Etiopía." Recuperado de: <https://www.imf.org/en/News/Articles/2020/01/28/pr2019-ethiopia-imf-executive-board-concludes-2019-article-iv-consultation>

FMT Reporters (2019) Melaka Gateway project continues but questions remain on feasibility. 11 de octubre. Recuperado de: <https://www.freemalaysiatoday.com/category/nation/2019/10/11/melaka-gateway-project-continues-but-questions-remain-on-feasibility/>

Fondo Monetario Internacional (2018). Sri Lanka : 2018 Article IV Consultation and the Fourth Review Under the Extended Arrangement Under the Extended Fund Facility- Press Release; Staff Report; and Statement by the Executive Director for Sri Lanka.

Foo C (2015) The Malaysian Chemicals Industry: From Commodities to Manufacturing. Aiche, noviembre. Recuperado de: <https://www.aiche.org/resources/publications/cep/2015/november/malaysian-chemicals-industry-commodities-manufacturing>

Francis, Smitha (2003, 25 de febrero). Indonesia's Battle of Will with the IMF. Recuperado de: <https://www.globalpolicy.org/component/content/article/209/43040.html>

Franco F (2017) Breve reseña de Camboya, desde la independencia al Khmer Rouge (1953-1975). Revista de Ciencias Sociales de la Universidad nacional de Palermo (aprobado en mimeo). Recuperado de: [https://www.researchgate.net/publication/320865895\\_Breve\\_resena\\_de\\_Camboya\\_desde\\_la\\_independencia\\_al\\_Khmer\\_Rouge\\_1953-1975/link/59ff7a32aca272347a2a5937/download](https://www.researchgate.net/publication/320865895_Breve_resena_de_Camboya_desde_la_independencia_al_Khmer_Rouge_1953-1975/link/59ff7a32aca272347a2a5937/download)

Frederick, W (2011) Historical setting en Frederick, W and Worden, Indonesia : a country study. Library of Congress. Recuperado de: <https://www.loc.gov/item/2011038834/>

Free Asia (2018) Myanmar Army Wants Control of Tanaing Mining Region Before Peace Talks: Rebel Officer. 30 de enero. Recuperado de: <https://www.rfa.org/english/news/myanmar/myanmar-army-wants-control-of-tanaing-mining-region-before-peace-talks-rebel-officer-01302018164150.html>

- Fundación sur (2009) Congo-Kinshasa: Del imperio al reino Lunda. Revista de la Fundación sur, mayo. Recuperado de: [www.africafundacion.org/?article3585](http://www.africafundacion.org/?article3585)
- Fundación sur (2018) ¿Qué está pasando entre Egipto y Sudán? Revista Fundación sur, 31/01 [www.africafundacion.org/spip.php?article29449](http://www.africafundacion.org/spip.php?article29449)
- Fundación Sur (2019) La ONU advierte que las elecciones de 2020 en Burundi son “arriesgadas” . 9 de septiembre. Recuperada de: [www.africafundacion.org/spip.php?article34723](http://www.africafundacion.org/spip.php?article34723)
- Fusheng L (2019) SAIC joint venture to ramp up production in Indonesia. China Daily, 12 abril. Recuperado de: [www.chinadaily.com.cn/a/201904/12/WS5cafee42a3104842260b5cf5.html](http://www.chinadaily.com.cn/a/201904/12/WS5cafee42a3104842260b5cf5.html)
- Galan J (2015) Historia de Sri Lanka: un cruce entre rutas y pueblos. Sociedad geográfica, 15/11. Recuperado de <https://www.lasociedadgeografica.com/blog/sgi/historia-de-sri-lanka-un-cruce-entre-rutas-y-pueblos/>
- Gale B (1981) Petronas: Malaysia's National Oil Corporation Asian Survey, Vol. 21, No. 11. Recuperado de: <https://www.jstor.org/stable/2643998?seq=1>
- Gamandiy-Egorov M (2016) Entrevista con el Dr. Edouard Bizimana “Gracias al apoyo de Rusia, Burundi permanece en pie”. Umoya, 13 de junio. Recuperado de: <https://umoya.org/2016/06/13/entrevista-con-el-dr-edouard-bizimana-gracias-al-apoyo-de-rusia-burundi-permanece-en-pie/>
- García J (1999) La violencia en Timor ya provocó un virtual Yakartazo en Indonesia. El país, Recuperado de: <https://www.pagina12.com.ar/1999/99-09/99-09-10/pag22.htm>
- García Garcia L (2000) Sudán, país de contrastes. Boletín de Información N°. 266. Recuperado de: <https://dialnet.unirioja.es/servlet/articulo?codigo=4612539>
- Garrison (2016) , Bernie Sanders and Hillary Clinton on Rwanda and ‘Humanitarian Intervention’ en <https://www.globalresearch.ca/bernie-sanders-and-hillary-clinton-on-rwanda-and-humanitarian-intervention/5514821>
- Gebre M (2019) Ethiopia's Addis Ababa-Djibouti Railway Service Halted over Security Problems. T d News, Mon, 14 Jan. Recuperado de <https://7dnews.com/news/ethiopia-s-addis-ababa-djibouti-railway-service-halted-over-security-problems>
- Geda A (2006) The Political Economy of Growth in Ethiopia. Cambridge University Press. Recuperado de: [www.alemayehu.com/AA Recent Publication/Growth\\_CambChap\\_Sept2006.pdf](http://www.alemayehu.com/AA_Recent_Publication/Growth_CambChap_Sept2006.pdf)
- Geda, A., & Meskel, A. G. (2010). Impact of China-Africa Investment Relations: Case Study of Ethiopia.

Gentili, A (2012) El león y el cazador : historia del África Subsahariana.

GeoAsia (2020) Geografía y clima de Myanmar. Recuperado de:

<https://www.goasia.it/geografia-e-clima-in-myanmar/>

Geografia Global (2020) Sri Lanka. Recuperado de:

[https://www.globalgeografia.com/asia/sri\\_lanka.htm](https://www.globalgeografia.com/asia/sri_lanka.htm)

Geografiaafricana (2013) Burundi. Recuperado de:

[geografiaafricana.blogspot.com/2013/04/burundi.html](http://geografiaafricana.blogspot.com/2013/04/burundi.html)

Gestoso J (2018) Se cumplen 41 años de la Guerra de Ogaden. Telesur, 13 julio.

Recuperado de: <https://www.telesurtv.net/news/guerra-ogaden-afrika-invasion-somalia-etiofia-20180711-0007.html>

Getachew M (2018) Moving in the face of uncertainty: the life of Eritrean refugees in

Ethiopia. Cfee, 21/03. Recuperado de: <https://cfee.hypotheses.org/2502>

Ghesquiere, H (2003) Pakistan and the IMF: A Relation of Trust, An Article By Henri

Ghesquiere, Senior Resident Representative in Pakistan, IMPF, September. Recuperado

de <https://www.imf.org/en/News/Articles/2015/09/28/04/54/vc092303>

Giacosa, F. (2011) La presencia de China en África. Estudios de Caso: Sudán, Angola y

Nigeria” Grupo de Estudios internacionales contemporáneos. Recuperado de:

[https://www.academia.edu/4765165/La\\_presencia\\_de\\_China\\_en\\_Africa\\_Estudio\\_de\\_caso\\_Sudán\\_Angola\\_y\\_Nigeria](https://www.academia.edu/4765165/La_presencia_de_China_en_Africa_Estudio_de_caso_Sudán_Angola_y_Nigeria)

Giacosa, F. (2011). La presencia de China en África. Estudios de caso: Sudán, Angola y

Nigeria. Grupo de EstudiosInternacionalesContemporáneos, 29.

Giasp (2016) DJIBUTI, UN JUEGO POSICIONAL. 31 de diciembre. Recuperado de:

<https://intelgiasp.com/2016/12/31/djibuti-un-juego-posicional-djibouti-a-positional-game/>

Gil Pérez J (2011) Conflicto fronterizo Tailandia-Camboya: el templo de PreahVihear

como fuente de confrontación. Revista Española de Relaciones Internacionales N°. 3.

Recuperado de: <https://dialnet.unirioja.es/servlet/articulo?codigo=4844061>

Gilkes P (2002) Wars in the Horn of Africa and the dismantling of the Somali State.

Cuadernos de Estudios internacionales Nro 2. Recuperado de:

<https://journals.openedition.org/cea/1280>

Glas g (2012) Myanmar (Birmania, Burma). Están tocando tu puerta, 17th October.

Recuperado de: [estantocandoatupuerta.blogspot.com/2012/10/myanmar-birmania-burma.html](http://estantocandoatupuerta.blogspot.com/2012/10/myanmar-birmania-burma.html)

Global risk (2019) Case Study: Ethiopia's garment industry, between high potential and

low yield. Recuperado de: <https://www.a2globalrisk.com/analysis/sub-saharan-afrika/case-study--ethiopia-s-garment-industry--between-high-potential-and-low-yield>



Global voice (2018) Bombardeos en Pakistán antes de elecciones dejan 170 muertos y frustran esperanzas de comicios pacíficos. Global voice, 23/07. Recuperado de: <https://es.globalvoices.org/2018/07/23/bombardeos-en-pakistan-antes-de-elecciones-dejan-170-muertos-y-frustran-esperanzas-de-comicios-pacificos/>

Global Witness(2009) fuelling mistrust the need for transparency in Sudan's oil industry. Septiembre. Recuperado de: [https://cdn.globalwitness.org/archive/files/import/fuelling\\_mistrust\\_english\\_without\\_picture\\_s.pdf](https://cdn.globalwitness.org/archive/files/import/fuelling_mistrust_english_without_picture_s.pdf)

Global Witness(2011) China and Congo. Recuperado de: [https://www.globalwitness.org/.../friends\\_in\\_need\\_en\\_lr.pdf](https://www.globalwitness.org/.../friends_in_need_en_lr.pdf)

Global Witness (2015) Vietnam Rubber Group stripped of Forest Stewardship Council certification for forest destruction, illegal land grabs and human rights abuses. 26 de octubre. Recuperado de: <https://www.globalwitness.org/en/press-releases/vietnam-rubber-group-stripped-forest-stewardship-council-certification-forest-destruction-illegal-land-grabs-and-human-rights-abuses/>

Global Witness (2016) Rio de oro. Recuperado de: [https://www.globalwitness.org/documents/18695/Rio\\_de\\_Oro\\_Global\\_Witness.pdf](https://www.globalwitness.org/documents/18695/Rio_de_Oro_Global_Witness.pdf)

Goan L (2019) Bleak future for Malaysian Chinese politics: Sin Chew Daily columnist. The Asian Voice, Aug 14. Recuperado de: <https://www.straitstimes.com/asia/bleak-future-for-malaysian-chinese-politics-sin-chew-daily-columnist>

Gobern M (2017) 20 años no son nada, grupos armados en la República Democrática del Congo. 11 de mayo. Recuperado de: <https://blogs.20minutos.es/goldman-sachs-is-not-an-after-shave/2017/05/11/20-anos-no-son-nada-grupos-armados-en-la-republica-democratica-del-congo/>

Goitrom G (2012) Ethiopian Emperors and Slavery. Library of Congress, January 3. Recuperado de: <https://blogs.loc.gov/law/2012/01/ethiopian-emperors-and-slavery/>

Göksoy I (2019) Some aspects of the anglo-egyptian condominium rule in Sudan (1899-1914) Political Science, primer semestre. Recuperado de: <https://www.semanticscholar.org/paper/SOME-ASPECTS-OF-THE-ANGLO-EGYPTIAN-CONDOMINIUM-RULE-Göksoy/1cc88bfd64353ea49f591b21aad32ee1231ba789>

Goldman M (1972) Franco-British Rivalry over Siam, 1896-1904 Journal of Southeast Asian Studies, Vol. 3, No. 2. Recuperado de: <https://www.jstor.org/stable/20069986>

Golooba Mutebi F (2008) Collapse, war and reconstruction in rwanda an analytical narrative on state-making. Crisis States Working Papers Series No.2. Recuperado de: [www.lse.ac.uk/international-development/Assets/Documents/PDFs/csrs-working-papers-phase-two/wp28.2-collapse-war-and-reconstruction-in-rwanda.pdf](http://www.lse.ac.uk/international-development/Assets/Documents/PDFs/csrs-working-papers-phase-two/wp28.2-collapse-war-and-reconstruction-in-rwanda.pdf)

Gomà L (2011) El movimiento comunista birmano y el fracaso de su utopía revolucionaria (1945-1975). Revista de Ciencias Sociales, Nro 41, Diciembre. Recuperado de: <https://journals.openedition.org/revestudsoc/6824#text>

Gomà Pinilla, D (2011) Historia de Afganistán: de los orígenes del Estado afgano a la caída del régimen talibán Universitat de Barcelona. Recuperado de: [www.publicacions.ub.edu/refs/indices/07498.pdf](http://www.publicacions.ub.edu/refs/indices/07498.pdf)

Gomà Pinilla D (2018) Monjes, estudiantes y militares: la crisis de 1974 y el principio del fin del régimen militar socialista de Birmania. Estudios de Asia y África vol. 53 no. 3. Ciudad de México sep./dic. Recuperado de. <https://doi.org/10.24201/ea.v53i3.2323>

González Veiguela L (2019) Puertos emergentes: la otra cara de la Ruta de la Seda. Es global, 27 marzo. Recuperado de <https://www.esglobal.org/puertos-emergentes-la-otra-cara-de-la-ruta-de-la-seda/>

Gorlinski V (2020) Pashtun people. Encyclopaedia Britannica. Recuperado de: <https://www.britannica.com/topic/Pashtun>

Greelane (2019) El Reino de Kush: Reglas del África Subsahariana del Nilo. 12 de mayo. Recuperado de: <https://www.greelane.com/es/ciencia-tecnología-matemáticas/ciencias-sociales/the-kingdom-of-kush-171464/>

Gronkvist F (2018) Clothing & Textiles Manufacturers in Cambodia: Top 5 Suppliers. Chinaim portal, 26 de octubre. Recuperado de:aim portal, 26 de octubre. Recuperado de: <https://www.chinaimportal.com/blog/cambodia-clothing-textiles-manufacturers/>

Grupo de Expertos sobre la República Democrática del Congo-ONU (2015) Informe final. Ginebra

Guell O (2008)"Sólo queremos volver a recoger nuestras cosechas". El país, 23 noviembre. Recuperado de [https://elpais.com/diario/2008/11/23/internacional/1227394802\\_850215.html](https://elpais.com/diario/2008/11/23/internacional/1227394802_850215.html)

Guelleh I (2018) Djibouti is free to make its own choices (Reportage). Afrique Magazine, 1 de febrero. Recuperado de: <https://afriquemagazine.com/en/ismail-omar-guelleh-«-djibouti-free-make-its-own-choices-»-0>

Guía del mundo (2020) Djivouti. Recuperado de: [www.guiadelmundo.org.uy/cd/countries/dji/History.html](http://www.guiadelmundo.org.uy/cd/countries/dji/History.html)

Guichard P (1977) Al-Andalus, estructura antropológica de una sociedad islámica en Occidente.

Guichard P (1977) Al-Andalus, estructura antropológica de una sociedad islámica en Occidente.

Guisande A (2019) Rohingyas: el porqué de un conflicto. Global affairs, 31 de enero. Recuperado de: <https://www.unav.edu/web/global-affairs/detalle/-/blogs/rohingyas-el-porque-de-un-conflicto>

Hailu, D. (2009). "Expansión de los Ricos, contracción de los pobres. La paradoja de la política macroeconómica en Etiopía." International Policy Centre for Inclusive Growth

Haldon J (1998) El modo de producción tributario: concepto, alcance y explicación", Hispania, LVIII/3, 200.

Haldon J (1998) El modo de producción tributario: concepto, alcance y explicación", Hispania, LVIII/3, 200.

Harding B (2018) Moving the U.S-Thailand Alliance Forward. Csis, 7 de Agosto. Recuperado de: <https://www.csis.org/analysis/moving-us-thailand-alliance-forward>

Harrison S (2006) La rebelión independentista se extiende en Baluchistán. Le Monde diplomatique. Edición Cono Sur. Nro 88, Octubre Recuperado de: <https://www.insumisos.com/diplo/NODE/1165.HTM>

Hassan M (2009) Somalia: De cómo las potencias coloniales mantienen al país sumido en el caos. La Haine, 11-12. Recuperado de: <https://www.lahaine.org/mundo.php/somalia-de-como-las-potencias-coloniales>

Hassan M (2010) Eritrea, un socialismo desconocido de África. Nodo 50, 2 de agosto

Hassan M (2010) Tutto ciò che non dovrete sapere sull'Eritrea. A sud, 13 de Agosto. Recuperado de: <https://asud.net/tutto-cio-che-non-dovreste-sapere-sulleritrea/>

Hays J (2014) Industries and manufacturing in Thailand: textiles, food and japanese cars. Recuperado de: [www.factsanddetails.com/about.html](http://www.factsanddetails.com/about.html)

Hernández H (2019) Sudán elimina los últimos restos de la era Al-Bashir. Atalayar, 12 de Noviembre. Recuperado de: <https://atalayar.com/content/sudán-elimina-los-últimos-restos-de-la-era-al-bashir>

Hernández H (2020) La Gran Presa del Renacimiento Etíope entrará en funcionamiento en 2021. Atalayar, 17 de enero. Recuperado de: <https://atalayar.com/content/la-gran-presa-del-renacimiento-etíope-entrará-en-funcionamiento-en-2021>

Hernández Sierra E (2014) Análisis jurídico y político del conflicto de cachemira entre india y pakistan y sus implicaciones en las relaciones internacionales. Sedici 12 de octubre. Recuperado de: [www.sedici.unlp.edu.ar/bitstream/handle/10915/44503/Documento\\_completo.pdf?sequence=1](http://www.sedici.unlp.edu.ar/bitstream/handle/10915/44503/Documento_completo.pdf?sequence=1)

Hierro San Martín (2014) Etnografía de los oromo gujii: historia, educación y calidad de vida. Universidad de Salamanca. Recuperado de

[https://gedos.usal.es/bitstream/handle/10366/127402/DPSA\\_HierroSanMartinA\\_ETnografiaromoguji.pdf;jsessionid=C1AA5C9BF2FE6C5CEE3AEEF74B687A3A?sequence=1](https://gedos.usal.es/bitstream/handle/10366/127402/DPSA_HierroSanMartinA_ETnografiaromoguji.pdf;jsessionid=C1AA5C9BF2FE6C5CEE3AEEF74B687A3A?sequence=1)

Higueras G (1990) Jammu contra Cachemira. Las acciones de la guerrilla urbana impulsan la partición del Estado que controla la India. El país, 15 junio. Recuperado de: [https://elpais.com/diario/1990/06/15/internacional/645400822\\_850215.html](https://elpais.com/diario/1990/06/15/internacional/645400822_850215.html)

Higueras G (1991) Gandhi, asesinado en plena lucha electoral. El país, 22 de mayo. Recuperado de: [https://elpais.com/diario/1991/05/22/internacional/674863213\\_850215.html](https://elpais.com/diario/1991/05/22/internacional/674863213_850215.html)

Hill R (2012) Rice in Malaya: A Study in Historical Geography

Himbara H (2015) Why I quit as Rwandan President Paul Kagame's economic advisor: his tyranny and lies. Quartz, 16 de enero. Recuperado de: <https://qz.com/327694/why-i-quit-as-rwandan-president-paul-kagames-economic-advisor-tyranny-and-lies/>

HinduBussinesline (2019) US, Russia, China, Pakistan urge Taliban to agree for ceasefire, begin talks with Afghan govt. HinduBussinesline, 13 de julio. Recuperado de: <https://www.thehindubusinessline.com/news/world/us-russia-china-pakistan-urge-taliban-to-agree-for-ceasefire-begin-talks-with-afghan-govt/article28423292.ece>

Hipantv (2018) Ataques reivindicados por Daesh dejan 11 muertos en Indonesia. Hipantv, 13 de mayo. Recuperado de: <https://www.hipantv.com/noticias/indonesia/376958/ataque-estado-islamico-iglesias-muertos-heridos>

Historika (2015) Los papúas de nueva guinea: los primeros cultivadores de la historia. Historika, lunes, 8 de junio. Recuperado de: [www.dhistorika.blogspot.com/2015/06/los-papuas-de-nueva-guinea-los-primeros.html](http://www.dhistorika.blogspot.com/2015/06/los-papuas-de-nueva-guinea-los-primeros.html)

History files (2020) The pandyas. Recuperado de: Hizb (2019) The Origins Of Islam In Indonesia. Web de Hizb. Recuperado de: <https://hizb-america.org/the-origins-of-islam-in-indonesia-part-1/>

HobsbawnE (1971) Formaciones económicas precapitalistas. siglo XXI.

Hooper E Yusuf M (2018) Pakistán: escenarios futuros y contexto regional. Anuario Cidob. Recuperado de: <https://www.raco.cat/index.php/AnuarioCIDOB/article/viewFile/257473/344564>

Hourani, A (1991) A History of the Arab Peoples, Faber and Faber.

Hourani, A (1991) A History of the Arab Peoples, Faber and Faber. Astarita C (2003) El factor político en los modos de producción feudal y tributario. Génesis y estructura en perspectiva comparada", Anales de Historia Antigua Medieval y Moderna.

Houtart F (2006) Por qué los pequeños campesinos arroceros deben desaparecer en Sri Lanka? En Clacso. Política y movimientos sociales en un mundo hegemónico. Lecciones desde África, Asia y América Latina. Consejo Latinoamericano de Ciencias Sociales. Recuperado de: [http://bibliotecavirtual.clacso.org.ar/clacso/sur-sur/20100711042845/13\\_PIIICcuatro.pdf](http://bibliotecavirtual.clacso.org.ar/clacso/sur-sur/20100711042845/13_PIIICcuatro.pdf)

Hrw (2007) No One Is Safe. Insurgent Attacks on Civilians in Thailand's Southern Border Provinces. Recuperado de: <https://www.hrw.org/reports/2007/thailand0807/4.htm>

HRW (2020) Somalia World Report. Recuperado de: <https://www.hrw.org/world-report/2020/country-chapters/somalia>

Htoon K (2018) Fluctuating fortunes at the Bawdwin mine. Frontier Myanmar, January 31. Recuperado de: <https://frontiermyanmar.net/en/fluctuating-fortunes-at-the-bawdwin-mine>

Human Rights Watch (2019) Kashmir: UN Reports Serious Abuses. Recuperado de: <https://www.hrw.org/news/2019/07/10/kashmir-un-reports-serious-abuses>

Human Rights Watch (2010) Skin on the Cable: The Illegal Arrest, Arbitrary Detention and Torture of People of Use Drugs in Cambodia. HRW.

Human Rights Watch (2020) Rwanda. Recuperado de: <https://www.hrw.org/world-report/2020/country-chapters/rwanda>

Human rights Watch- HRW (2018) World report 2018. Recuperado de: <https://www.hrw.org/world-report/2018/country-chapters/indonesia>

Human rightshouse (2007) Sudan and modernslavery. 3 de Mayo. Recuperado de: <https://humanrightshouse.org/articles/sudan-and-modern-slavery/>

Humphris R (2013) Refugees and the Rashaida: human smuggling and trafficking from Eritrea to Sudan and Egypt. New issues in refugee research No. 254. Recuperado de: <https://www.unhcr.org/51407fc69.pdf>

Hurley, J., Morris, S., & Portelance, G. (2019). Examining the debt implications of the Belt and Road Initiative from a policy perspective. Journal of Infrastructure, Policy and Development, 3(1), 139-175.

Iaroslavtsev N (2018) Interahamwe (1992- ). March 25. Recuperado de: <https://www.blackpast.org/global-african-history/interahamwe-1992/>

Icex (2017) Las 50 preguntas para entender el mercado de indonesia. Icex. Recuperado de: [https://www.icex.es/icex/wcm/idc/groups/public/documents/documento\\_anexo/mde2/njez/~edisp/dax2016613734.pdf](https://www.icex.es/icex/wcm/idc/groups/public/documents/documento_anexo/mde2/njez/~edisp/dax2016613734.pdf)

Icex (2018) La llegada de IED a Indonesia creció un 12,4% en el primer trimestre. Recuperado de: <https://www.icex.es/icex/es/Navegacion-zona-contacto/revista-el-exportador/noticias/NEW2018788624.html>

Icid (2000) Malaysia. Recuperado de: [https://www.icid.org/i\\_d\\_malaysia.pdf](https://www.icid.org/i_d_malaysia.pdf)

Igrouane Y (2019) Djibouti: A Busy Hub of Foreign Military Bases on the Horn of Africa. Inside Arabia, 11 de julio. Recuperado de: <https://insidearabia.com/djibouti-a-busy-hub-of-foreign-military-bases-on-the-horn-of-africa/>

Ikuska (2019) Ruanda. Recuperado de: [www.ikuska.com/Africa/Paises/ruanda/historia.htm](http://www.ikuska.com/Africa/Paises/ruanda/historia.htm)

Ikuska (2019a) Pueblos. Recuperado de: [www.ikuska.com/Africa/Etnologia/Pueblos/](http://www.ikuska.com/Africa/Etnologia/Pueblos/)

Ikuska (2020) Pueblos de África. Recuperado de [www.ikuska.com/Africa/Etnologia/Pueblos](http://www.ikuska.com/Africa/Etnologia/Pueblos)

Ilfie J(1998) Africans. The history of a continent. Cambridge University Press

ILO (2015) Growth continues for Cambodia's garment and footwear sector. Cambodia Garment and Footwear Sector Bulletin Issue 1, julio. Recuperado de: [https://www.ilo.org/wcmsp5/groups/public/---asia/---ro-bangkok/---sro-bangkok/documents/publication/wcms\\_383562.pdf](https://www.ilo.org/wcmsp5/groups/public/---asia/---ro-bangkok/---sro-bangkok/documents/publication/wcms_383562.pdf)

IMF (2018) Ethiopia: Remarkable Progress Over More Than a Decade. IMF, 4 de diciembre. Recuperado de: <https://www.imf.org/en/News/Articles/2018/12/04/na120418-ethiopia-remarkable-progress>

IMF (2019) Democratic Republic of theCongo. Selected issues. IMF Country Report No. 19/286.

IMF (2019) IMF Executive Board Concludes 2019 Article IV Consultation with Thailand. PressRelease No. 19/364, 7 de octubre. Recuperado de: <https://www.imf.org/en/Publications/CR/Issues/2019/10/07/Thailand-2019-Article-IV-Consultation-Press-Release-Staff-Report-and-Statement-by-the-48724>

IMF (2019a) Statement by IMF Managing Director Kristalina Georgieva on Meeting with the Prime Minister of Sudan. PressRelease No. 19/445, December. Recuperado de: <https://www.imf.org/en/News/Articles/2019/12/06/pr19445-statement-by-imf-managing-director-on-meeting-with-the-prime-minister-of-sudan>

IMF (2019b) IMF Staff Completes 2019 Article IV Mission to Sudan. PressRelease No. 19/485, December. Recuperado de: <https://www.imf.org/en/News/Articles/2019/12/23/pr19489-sudan-imf-staff-completes-2019-article-iv-mission>

IMF (2019m) IMF Staff Completes 2020 Article IV Consultation Visit to Malaysia. 17 de diciembre. Recuperado de: <https://www.imf.org/en/News/Articles/2019/12/17/pr19466-malaysia-imf-staff-completes-2020-article-iv-consultation-visit>

Independent (2006) Forever in chains: The tragic history of Congo. Independent, Friday 28 July Recuperado de: <https://www.independent.co.uk/news/world/africa/forever-in-chains-the-tragic-history-of-congo-6232383.html>

Indonesia investment (2019) Automotive Manufacturing Industry Indonesia. Recuperado de: <https://www.indonesia-investments.com/business/industries-sectors/automotive-industry/item6047>

Indonesia Investment (2013) Indonesia's Most Populous Island Java Continues to Dominate the Economy. 3 de Agosto. Recuperada de: <https://www.indonesia-investments.com/news/todays-headlines/indonesias-most-populous-island-of-java-continues-to-dominate-the-economy/item972>

Indonesia Investment (2017) Automotive Industry Indonesia: New Player Arrives from China. 29 November. Recuperado de: <https://www.indonesia-investments.com/news/todays-headlines/automotive-industry-indonesia-new-player-arrives-from-china/item8388>

Industrial Union (2014) Indonesia ¡el salario mínimo debe ser igual al salario digno ya! 14 de Febrero. Recuperado de: [www.industrialunion.org/es/indonesia-el-salario-minimo-debe-ser-igual-al-salario-digno-ya](http://www.industrialunion.org/es/indonesia-el-salario-minimo-debe-ser-igual-al-salario-digno-ya)

Industrial Union (2018) Ethiopian textile unions campaign to end poverty wages 10 May. Recuperado de: [www.industrialunion.org/ethiopian-textile-unions-campaign-to-end-poverty-wages](http://www.industrialunion.org/ethiopian-textile-unions-campaign-to-end-poverty-wages)

Innovaes (2019) Geopolítica indonesia: los desafíos de ser una Potencia Regional en el siglo XXI. Recuperado de: [www.innovaes.com/geopolitica-indonesia-los-desafios-de-ser-una-potencia-regional-en-el-siglo-xxi/](http://www.innovaes.com/geopolitica-indonesia-los-desafios-de-ser-una-potencia-regional-en-el-siglo-xxi/)

Internal Displacement Monitoring Centre – IDMC (2018 ) Informe global sobre desplazamiento interno (GRID 2018) Indonesia. Recuperado de: <http://www.internal-displacement.org/sites/default/files/2018-05/GRID%202018%20-%20Figure%20Analysis%20-%20INDONESIA.pdf>

International Crisis group (2017) China's Foreign Policy Experiment in South Sudan Report 288 / Africa 10 July <https://www.crisisgroup.org/africa/horn-africa/south-sudan/288-china-s-foreign-policy-experiment-south-sudan>

International Journal of Interdisciplinary and Multidisciplinary Studies (IJIMS), 2017, Vol 4, No.3

International Monetary Found (2019)Pakistan: History of Lending Arrangements

Iñiguez de Heredia M (2016) República Democrática del Congo: 20 años de una guerra inacabada. El país, 24 octubre. Recuperado de: <https://blogs.elpais.com/paz-en-construccion/2016/10/república-democrática-del-congo-20-años-de-una-guerra-inacabada.html>

IPS Noticias (1997) Estados Unidos impuso severas sanciones económicas contra Sudán con el argumento de que el gobierno. IPS 5 de noviembre. Recuperado de: <http://www.ipsnoticias.net/1997/11/sudan-estados-unidos-impone-severas-sanciones-economicas/>

IRRI (2013) Myanmar. Recuperado de [www.ricepedia.org](http://www.ricepedia.org)

ITC (2019) PIGA initiative facilitated agreements between Chinese investors, Ethiopian government, ITC News, 17 May. Recuperado de: [www.intracen.org/ITC-facilitates-China-Ethiopia-investment-plans-worth-over-2-billion/](http://www.intracen.org/ITC-facilitates-China-Ethiopia-investment-plans-worth-over-2-billion/)

Jaimarena R, Narodowski P y Remes Lenicov M (2014) Los diferendos en el Mar de la China en el marco de la interdependencia global. Jornadas de geografía. UNLP

Jalife–Rahme A (2007a y b) La invasión de EEUU a Somalia En juego, petróleo, minas y la "Puerta de las Lágrimas". La Jornada, 14/01. Recuperado de: [www.socialismo-o-barbarie.org/webanterior/Africa/070128\\_c\\_invasioneeeuu.htm](http://www.socialismo-o-barbarie.org/webanterior/Africa/070128_c_invasioneeeuu.htm)

Jalife–Rahme A (2017b) Somalia, guerra anglosajona de recursos. La Jornada, 21/01. Recuperado de: [www.socialismo-o-barbarie.org/webanterior/Africa/070128\\_c\\_invasioneeeuu.htm](http://www.socialismo-o-barbarie.org/webanterior/Africa/070128_c_invasioneeeuu.htm)

Jamnongchob A, Saowapawong K, Junead J, Tuntates U (2016) Developing the Cultural Heritage of Nyah-Kur Inhabitants as a Cultural Village Tourism and Sustainable Learning Center in Chaiyaphum, Thailand. International Journal of Culture and History, Vol. 2, No. 1, March. Recuperado de: [https://www.researchgate.net/publication/324696016\\_Developing\\_the\\_Cultural\\_Heritage\\_of\\_NyahKur\\_Inhabitants\\_as\\_a\\_Cultural\\_Village\\_Tourism\\_and\\_Sustainable\\_Learning\\_Center\\_in\\_Chaiyaphum\\_Thailand](https://www.researchgate.net/publication/324696016_Developing_the_Cultural_Heritage_of_NyahKur_Inhabitants_as_a_Cultural_Village_Tourism_and_Sustainable_Learning_Center_in_Chaiyaphum_Thailand)

JavadHeydarian R (2018) Malaysia's bold play against China. TheWorldPost, 14 de noviembre. Recuperado de: <https://www.washingtonpost.com/news/theworldpost/wp/2018/11/14/malaysia>

Jeong-ho L (2018) China promises more economic aid for Pakistan, but won't yet commit to specific pledges. South China Morning Post, 3 Nov. Recuperado de: <https://www.scmp.com/news/china/diplomacy/article/2171541/china-promises-more-economic-aid-pakistan-wont-yet-commit>



Jian L (2017) A brighter future for China-Thailand relations. 23 de noviembre. Recuperado de: <https://www.nationthailand.com/opinion/30332346>

Jiang S y Westcott B (2019) ¿Por qué China no quiere quedar atrapada en medio de un conflicto entre la India y Pakistán?. CNNEspañol, 1 marzo. Recuperado de: <https://cnnespanol.cnn.com/2019/03/01/por-que-china-no-quiere-quedar-atrapada-en-medio-de-un-conflicto-entre-la-india-y-pakistan/#0>

Jianxiong M (2011) Shaping of the Yunnan-Burma Frontier by Secret Societies since the End of the 17th Century. Moussons Nro 17. Recuperado de: <https://journals.openedition.org/moussons/538>

Jiménez D (2009) Esclavos del oro rojo en Birmania. El mundo, 30/11. Recuperado de: <https://www.elmundo.es/elmundo/2009/11/27/solidaridad/1259321865.html>

Jitpiromsri S, Waitookiat N & Chambers P (2018) Special Issue: Quagmire of Violence in Thailand's Southern Borderlands Chapter 1: Introduction, Asian Affairs: An American Review 45. Recuperado de: <https://www.tandfonline.com/doi/pdf/10.1080/00927678.2018.1555924?needAccess=true>

Jones A (2005) The Prospects for Pakistan's Opium Farmers - Relief or Oppression? Cultural Survival Quarterly Magazine. Recuperado de: <https://www.culturalsurvival.org/publications/cultural-survival-quarterly/prospects-pakistans-opium-farmers-relief-or-oppression>

Jones S (2010) Darul Islam's Ongoing Appeal. Crisis group, 18 de agosto. Recuperado de: <https://www.crisisgroup.org/asia/south-east-asia/indonesia/darul-islam-s-ongoing-appeal>

Jones S (2018) How ISIS Has Changed Terrorism in Indonesia. NYT, 22 de mayo. Recuperado de <https://www.nytimes.com/2018/05/22/opinion/isis-terrorism-indonesia-women.html> ICEA (2018) Guía del aglodón. Recuperado de: [www.guiadealgodon.org/guia-de-algodon/Oferta-y-demanda-en-el-mercado-nacional-iiii/](http://www.guiadealgodon.org/guia-de-algodon/Oferta-y-demanda-en-el-mercado-nacional-iiii/)

Jourdan L (2011) Mayi-Mayi: Young rebels in Kivu, DRC. Enero. Recuperado de: [https://www.researchgate.net/publication/228519529\\_Mayi-Mayi\\_Young\\_rebels\\_in\\_Kivu\\_DRC](https://www.researchgate.net/publication/228519529_Mayi-Mayi_Young_rebels_in_Kivu_DRC)

Kabeer N (2006) Social Exclusion and the MDGs: The Challenge of 'Durable Inequalities' in the Asian Context. Asia 2015. Recuperado de: [https://cdn.atrria.nl/epublications/2006/Social\\_Exclusion\\_and\\_the\\_MDGs.pdf](https://cdn.atrria.nl/epublications/2006/Social_Exclusion_and_the_MDGs.pdf)

Kabunda M (2011) Conflictos en Africa: el caso de la región de los grandes lagos y de Sudán. Investigaciones Geográficas, nº 55 Instituto Interuniversitario de Geografía. Alicante Recuperado de: [https://rua.ua.es/dspace/bitstream/10045/22885/1/Investigaciones\\_Geograficas\\_55\\_04.pdf](https://rua.ua.es/dspace/bitstream/10045/22885/1/Investigaciones_Geograficas_55_04.pdf)

Kabunda, M y Bello, I (2011) África: las luces y sombras de un continente prometedor, Alicante, Biblioteca africana –Biblioteca Virtual Miguel de Cervantes. Recuperado de: [www.cervantesvirtual.com/portales/biblioteca\\_africana/dossier\\_historia](http://www.cervantesvirtual.com/portales/biblioteca_africana/dossier_historia)

Kapur R y Ranjan A (2020) New Dilemmas for Sri Lanka: Federalism and Post-war Reconciliation. 16 April. Recuperado de: <https://www.isas.nus.edu.sg/papers/new-dilemmas-for-sri-lanka-federalism-and-post-war-reconciliation/>

Karen news (2016) Government agencies working on the first return of 90 refugees back to Burma. 24 de octubre. Recuperado de: <http://karennews.org/2016/10/government-agencies-working-on-the-first-return-of-90-refugees-back-to-burma/>

Karen News (2018) Lay Kay Kaw New Town Suffers from Water Shortage. KN, abril. Recuperado de: [www.karennews.org/2018/04/lay-kay-kaw-new-town-suffers-from-water-shortage/](http://www.karennews.org/2018/04/lay-kay-kaw-new-town-suffers-from-water-shortage/)

Karuhanga J (2009) El gobierno de Ruanda forma un consorcio para estimular el sector minero. Umoya, 18 de diciembre. Recuperado de: <https://umoya.org/2009/12/18/el-gobierno-de-ruanda-forma-un-consorcio-para-estimular-el-sector-minero/>

Kassu, T, Mishra, D. K. & Asfaw, M. (2014). Public External Debt, Capital formation and Economic growth in Ethiopia. Journal of Economics and Sustainable Development, 5(15).

Kaul Ch (2011) From Empire to Independence: The British Raj in India 1858-1947. BBC, 3 de marzo. Recuperado de: [www.bbc.co.uk/history/british/modern/independence1947\\_01.shtml](http://www.bbc.co.uk/history/british/modern/independence1947_01.shtml)

Kelen A (2015) ¡40 años de la victoria de kampuchea democrática! Revolución Obrera · 2 diciembre. Recuperado de: <https://www.revolucionobrera.com/actualidad/40-anos-de-la-victoria-de-kampuchea-democratica/>

Khalid M y Yang L (2019) Income inequality among different ethnic groups: the case of Malaysia. LSE, 11 de septiembre. Recuperado de: <https://blogs.lse.ac.uk/businessreview/2019/09/11/income-inequality-among-different-ethnic-groups-the-case-of-malaysia/>

Khan T (2018) 18th Amendment: Devolution in Balochistan? Junio. Recuperado de: <https://balochistanvoices.com/2018/06/18th-amendment-devolution-in-balochistan/>

Khan T (2018) 18th Amendment: Devolution in Balochistan?, Junio. Recuperado de: <https://balochistanvoices.com/2018/06/18th-amendment-devolution-in-balochistan/>

Khor S (2020) The Origins Of The Hokkien, Cantonese, And Other Chinese Dialect Groups In Malaysia. Recuperado de: <https://says.com/my/lifestyle/history-ancestral-origin-spoken-dialect-of-chinese-people-in-malaysia>

Kindom family of Jaffna (2014) History of Jaffna. Recuperado de: <https://www.jaffnaroyalfamily.org/royalpalace.html>

Kingsland P (2019) Foreign investment or grassroots growth – the future of mining in Rwanda. Mining-technology-logic, 23 October. Recuperado de: <https://www.mining-technology.com/features/foreign-investment-or-grassroots-growth-the-future-of-mining-in-rwanda/>

Kingston, K. G. (2011). The impacts of the World Bank and IMF structural adjustment programmes on Africa: The case study of Cote D'Ivoire, Senegal, Uganda, and Zimbabwe. *Sacha Journal of Policy and Strategic Studies*, 1(2), 110-130.

Kiruga M (2019) Ethiopia's China challenge. *Africa Report*, 27 de marzo. Recuperado de: <https://www.theafricareport.com/11080/ethiopias-china-challenge/>

Kitimo A (2020) Northern Corridor deal set for review. 3 de febrero. Recuperado de: <https://www.theeastafrican.co.ke/tea/business/northern-corridor-deal-set-for-review-1436102>

Klein I (1969) Britain, Siam and the Malay Peninsula, 1906-1909. *The Historical Journal*, Vol. 12, No. 1. Recuperado de: <http://www.jstor.org/stable/2638145>

Klems B y Maunagurus S (2018) Public Authority Under Sovereign Encroachment: Leadership in two villages during Sri Lanka's. *Modern Asian Studies* 52,3. Recuperado de: [https://www.cambridge.org/core/services/aop-cambridgecore/content/view/795BB9F94F6FDCF94F69073DA3509D80/S0026749X16000445a.pdf/public\\_authority\\_under\\_sovereign\\_encroachment\\_leadership\\_in\\_two\\_villages\\_during\\_sri\\_lankas\\_war.pdf](https://www.cambridge.org/core/services/aop-cambridgecore/content/view/795BB9F94F6FDCF94F69073DA3509D80/S0026749X16000445a.pdf/public_authority_under_sovereign_encroachment_leadership_in_two_villages_during_sri_lankas_war.pdf)

Klems B y Maunagurus S (2018) Public Authority Under Sovereign Encroachment: Leadership in two villages during Sri Lanka's. *Modern Asian Studies* 52,3. Recuperado de: [https://www.cambridge.org/core/services/aop-cambridgecore/content/view/795BB9F94F6FDCF94F69073DA3509D80/S0026749X16000445a.pdf/public\\_authority\\_under\\_sovereign\\_encroachment\\_leadership\\_in\\_two\\_villages\\_during\\_sri\\_lankas\\_war.pdf](https://www.cambridge.org/core/services/aop-cambridgecore/content/view/795BB9F94F6FDCF94F69073DA3509D80/S0026749X16000445a.pdf/public_authority_under_sovereign_encroachment_leadership_in_two_villages_during_sri_lankas_war.pdf)

Kok-Hin O (2016) The rise and rise of Muslim politics. *New Mandala* 2 de febrero. Recuperado de: <https://www.newmandala.org/the-rise-and-rise-of-muslim-politics/>

KokHin O (2018a) The Rise of Ethno-centric Elite Rule in Malaysia. *New Naratif*, 30 de noviembre. Recuperado de: <https://newnaratif.com/research/the-rise-of-ethno-centric-elite-rule-in-malaysia/share/nyyrjrylla/52836c76fd8dedb1337663e14148fbf8/>

KokHin O (2018b) The End of Ethno-centric Elite Rule in Malaysia. *New Mandala*, 30 de noviembre. Recuperado de: <https://newnaratif.com/research/the-end-of-ethno-centric-elite-rule-in-malaysia/share/cwguhzc8305bd51c307acac524d4db1358f39a/>

Kolkolkolblog (2011) Zaire river agricultura. Recuperado de: [www.kolkolkolblog.blogspot.com/2011/03/zaire-river-africa.html](http://www.kolkolkolblog.blogspot.com/2011/03/zaire-river-africa.html)

Kopanyi M(2015) Enhancing Own Revenues of Decentralized Entities in Rwanda. IGC. Working paper. Recuperado de: <https://www.theigc.org/wp-content/uploads/2015/05/Kopanyi-2015-Working-Paper-2.pdf>

Korybko A (2016) China vs. the US: The Struggle for Central Africa and the Congo. Recuperado de: <https://theduran.com/china-vs-us-struggle-congo/>Kouroutakis A (2013) Note on the Provisional Constitution of the Federal Republic of Somalia, Int'l. J. Const. L. Blog, Sept. 17. Recuperado de: <http://www.iconnectblog.com/2013/09/note-on-the-provisional-constitution-of-somalia>

Kovrig M (2018)China amplía su presencia en materia de paz y seguridad en África. En Es global, 26/10. Recuperado de: <https://www.esglobal.org/china-amplia-su-presencia-en-materia-de-paz-y-seguridad-en-africa>

Kuddus R (2017).Los fantasmas de 1965. Ne w Le f t R e v i e w 104 mayo – junio. Recuperado de: <https://newleftreview.es/issues/104/articles/rohana-kuddus-los-fantasmas-de-1965.pdf>

KuikCh (2013) Making Sense of Malaysia's. China Policy: Asymmetry, Proximity, and Elite's Domestic AuthorityThe Chinese Journal of International Politics, Vol. 6, 2013, 429–467. Recuperado de: <https://academic.oup.com/cjip>

Kundi A (2019) Privatisation of two LNG power plants to be completed by end of FY2020, IMF assured. Recuperado de: <https://nation.com.pk/29-Dec-2019/privatisation-of-two-lng-power-plants-to-be-completed-by-end-of-fy2020-imf-assured>

Kuo L y Yuan W (2014) Why Chinese families will keep moving to Malaysia despite their anger over MH370. Quartz, abril 15. Recuperada de: <https://qz.com/196492/why-chinese-families-will-keep-moving-to-malaysia-despite-their-anger-over-mh370/>

KyawN(2019)Democracy First, Federalism Next? The Constitutional Reform Process in Myanmar. Yusof Ishak Institute Nro 93.Recuperado de: [https://www.iseas.edu.sg/images/pdf/ISEAS\\_Perspective\\_2019\\_93.pdf](https://www.iseas.edu.sg/images/pdf/ISEAS_Perspective_2019_93.pdf)

La Vanguardia (2016) El presidente de Yibuti aspira a la reelección tras 17 años en el poder. La vanguardia, 7 de abril. Recuperado de: <https://www.lavanguardia.com/politica/20160407/40952693112/el-presidente-de-yibuti-aspira-a-la-reeleccion-tras-17-anos-en-el-poder.html>

La Vanguardia (2017) Tamiles de Sri Lanka en huelga en demanda de respuestas por los desaparecidos. La vanguardia, 27 de abril Recuperado de: <https://www.lavanguardia.com/politica/20170427/422094409317/tamiles-de-sri-lanka-en-huelga-en-demanda-de-respuestas-por-los-desaparecidos.html>

La vanguardia (2017) Zimbabue, en manos de Mugabe desde su independencia del Reino Unido en 1980. 15 de noviembre. Recuperado de:

<https://www.lavanguardia.com/politica/20171115/432901605071/zimbabue-en-manos-de-mugabe-desde-su-independencia-del-reino-unido-en-1980.html>

La Vanguardia (2018) Haile Selassie, un tirano con buena prensa. 29/05. Recuperado de: <https://www.lavanguardia.com/historiayvida/historia-contemporanea/20180521/47313708219/haile-selassie-un-tirano-con-buena-prensa.html?facet=amp>

La Vanguardia (2019) China compromete 517 millones de euros en ayuda a Camboya. La Vanguardia, 22 de enero. Recuperado de: <https://www.lavanguardia.com/politica/20190122/454255821666/china-compromete-517-millones-de-euros-en-ayuda-a-camboya.html>

La Vanguardia (2019) El Gobierno sudanés aprueba una ley para erradicar el régimen de Al Bashir. La Vanguardia, 29, noviembre. Recuperado de: <https://www.lavanguardia.com/internacional/20191129/471947269182/gobierno-sudan-ley-erradicar-albashir.html>

La Vanguardia (2019) La pobreza real supera las estimaciones oficiales en Malasia, según la ONU. La Vanguardia, 23/08. Recuperado de: <https://www.lavanguardia.com/vida/20190823/464213912426/la-pobreza-real-supera-las-estimaciones-oficiales-en-malasia-segun-la-onu.html>

La Vanguardia (2019) HRW: servicio militar en Eritrea viola derecho a la educación de sus jóvenes. La Vanguardia, 9 de agosto. Recuperado de: <https://www.lavanguardia.com/politica/20190809/463947928146/hrw-servicio-militar-en-eritrea-viola-derecho-a-la-educacion-de-sus-jovenes.html>

La Vanguardia (2020) Arrestan en Etiopía a 75 opositores del Frente de Liberación Oromo. La Vanguardia, 27/01. Recuperado de: <https://www.lavanguardia.com/politica/20200127/473169188108/arrestan-en-etipia-a-75-opositores-del-frente-de-liberacion-oromo.html>

La Vanguardia (2020) Bruselas restringe el acceso a Camboya al mercado. 12 de febrero. Recuperado de: <https://www.lavanguardia.com/politica/20200212/473492202591/bruselas-restringe-el-acceso-de-camboya-al-mercado-ue-por-violar-los-ddhh.html>

La Vanguardia (2020b) EEUU apoya reformas democráticas en Etiopía y una solución a disputa del Nilo. La Vanguardia, 18 de febrero. Recuperado de: <https://www.lavanguardia.com/politica/20200218/473651345280/eeuu-apoya-reformas-democraticas-en-etipia-y-una-solucion-a-disputa-del-nilo.html>

Laksiri F (2007) An Introduction to the Local Government System in Sri Lanka: Changes and Key Issues. [https://lorc.ryukoku.ac.jp/phase1/docs/prof\\_fernando\\_060610.pdf](https://lorc.ryukoku.ac.jp/phase1/docs/prof_fernando_060610.pdf)

Lang C (2007) Tailandia: el maquillaje verde de Advance Agro. Wrm, Boletín 119, 19 Jun. Recuperado de: <https://wrm.org.uy/es/articulos-del-boletin-wrm/seccion2/tailandia-el-maquillaje-verde-de-advance-agro/>

Langa Herrero (2015) Aproximación al conflicto armado en el Gran Darfur. Revista de Paz y Conflictos Vol 8 Nro1

Langa Herrero (2017) Guerra y paz durante el gobierno del presidente Numeiri en Sudán. Estudios de Asia y África vol.52 no.2 may./ago. Recuperado de: <http://dx.doi.org/10.24201/eea.v52i2.2317>

Langa Herrero A (2016) Hegemonía y clases sociales en Sudán: de la independencia a la secesión del sur. Relaciones Internacionales Número 31 Febrero – Mayo. Grupo de Estudios de Relaciones Internacionales (GERI) – UAM

Lapian A (2004) Laut Sulawesi: The Celebes Sea, from Centre to Peripheries. Moussons, Nro 7. Recuperado de: <https://doi.org/10.4000/moussons.2445>

Large D (2016) China y la Guerra Civil de Sudán del Sur, 2013-2015 Estudios africanos trimestral | Volumen 16, Número 3-4 | Diciembre. Recuperado de: [https://asq.africa.ufl.edu/files/v16a4.Large\\_HDed.pdf](https://asq.africa.ufl.edu/files/v16a4.Large_HDed.pdf)

LaRouche (2019) La Ruta de la Seda de China extiende su ayuda al cuerno de África. 26 jul. Recuperado de: <https://es.larouchepac.com/es/20170606-4LAROUCHE>

Lawreniuk S (2020) Ups the arms. 11 de Marzo. Recuperado de: <https://southeastasiaglobe.com/up-in-arms/>

Leach E (1977) Los sistemas políticos de la región montañosa de Birmania. un estudio de la estructura social Kachin. Clásicos y Contemporáneos en Antropología, CIESAS-UAM-UIA.

Lee E (2020) The State of the Nation: Where Malaysia stands on minimum wage scale. TheEdge, 20 de enero. Recuperado de: <https://www.theedgemarkets.com/article/state-nation-where-malaysia-stands-minimum-wage-scale>

Lee H (2020) How Malaysia's Pakatan Harapan coalition failed to deliver, and what it needs to do in opposition. Scmp, 13 Marzo. Recuperado de: <https://www.scmp.com/week-asia/opinion/article/3074913/how-malysias-pakatan-harapan-coalition-failed-deliver-and-what>

Leifer M (1962) Cambodia and Her Neighbours. Pacific Affairs Vol. 34, No. 4. Recuperado de: <https://www.jstor.org/stable/2752628?seq=1>

Lemarchand R (1996) Burundi: Ethnic Conflict and Genocide. Cambridge University Press.

Leonard S (2013) Indonesia's Dynamic Equilibrium and ASEAN Centrality. Nids. Recuperado de <http://www.nids.mod.go.jp/english/event/symposium/pdf/2013/E-01.pdf>

- Leymarie P (2003) Desembarco en Djibuti. Edición Cono Sur. Nro 44, febrero. Recuperado de: <https://www.insumisos.com/diplo/NODE/3373.HTM>
- Lih Kang Ch (2016) Malaysia's working class 'racing to the bottom'? Malaysiakini, 27 de febrero. Recuperado de: <https://www.malaysiakini.com/letters/331937>
- Litvinsky B (1994) The Rise of Sasanian Iran. History of Civilizations of Central Asia. Unesco.
- Llovo J (2018) Pakistán, el país de las dos caras. El orden mundial. 28 de febrero. Recuperado de: <https://elordenmundial.com/pakistan-el-pais-de-las-dos-caras/>
- Lo Coco (2007) Aproximación a la identidad malaya en Malasia: Historia de una identidad. La identidad de una historia. Evaristo cultural, abril 23. Recuperado de: <https://evaristocultural.com.ar/2007/04/23/aproximacion-a-la-identidad-malaya-en-malasia-historia-de-una-identidad-la-identidad-de-una-historia/>
- Lobe J (2008) EEUU-Pakistán: Divididos ante avance de Talibán. IPS, 26 julio. Recuperado de: [www.ipsnoticias.net/2008/07/eeuu-pakistan-divididos-ante-avance-de-taliban/](http://www.ipsnoticias.net/2008/07/eeuu-pakistan-divididos-ante-avance-de-taliban/)
- Local Democracy (2015) Djibouti. Recuperado de: <https://localdemocracy.net/countries/africa-east/djibouti/>
- Lone S (2018) Opium Farmers in Myanmar: The Lives of Producers of Prohibited Plants. TNI, 17 December. Recuperado de: <https://www.tni.org/en/article/opium-farmers-in-myanmar-the-lives-of-producers-of-prohibited-plants>
- Long-time refugees on the Skolnick A (2018) Letter From Karen, Myanmar: Touring the Fractured Karen State of Myanmar. Pacific standard, Mar 28. Recuperado de: <https://psmag.com/magazine/touring-the-fractured-karen-state-of-myanmar>
- López Canales D (2017) El drama del tráfico ilegal de jade en Birmania. XLSeamanal, 28/9. Recuperado de: <https://www.xlsemanal.com/conocer/naturaleza/20170928/jade-de-sangre.html>
- López González (2017) La independencia de Camboya y la guerra de Vietnam. Sisulogbook. 14 de abril. Recuperado de: <https://sisulogbook.com/2017/04/14/la-independencia-de-camboya-y-la-guerra-de-vietnam/>
- Lopez L (1984) El problema tamil de Indira Gandhi El pais, 14 de agosto. Recuperado de: [https://elpais.com/diario/1984/08/14/internacional/461282402\\_850215.html](https://elpais.com/diario/1984/08/14/internacional/461282402_850215.html)
- Lopez L (2015) Tras los pasos de Brazza, Stanley, Livingstone y Conrad. El país 21 de julio. Recuperado de: <https://blogs.publico.es/luis-matias-lopez/2015/07/21/tras-los-pasos-de-brazza-stanley-livingstone-y-conrad/>

López Saco J (2011) Historia antigua de Camboya: el reino Jemer. 6 de enero.  
[www.asiahistoria.blogspot.com/2011/01/historia-antigua-de-camboya-el-reino.html](http://www.asiahistoria.blogspot.com/2011/01/historia-antigua-de-camboya-el-reino.html)

López Villicaña R (2004) Eritrea. Once años de relaciones internacionales con los estados vecinos. Estudios de Asia y Africa, Vol. 39, No. 1 (123). Recuperado de:  
<http://www.jstor.org/stable/40313536>

López Villicaña, R, Almazán, M (2009) Somalia. Estado fallido y piratería marítima Estudios de Asia y África, vol. XLIV, núm. 3, septiembre-diciembre, 2009. Recuperado de: <https://www.redalyc.org/pdf/586/58620918006.pdf>

Lucas J República Democrática del Congo, 20 años de guerras Umoya, 29-11. Recuperado de: <https://umoya.org/2016/11/25/r-d-del-congo-20-anos-de-guerras/>

Lucchetti N (2012) Militari e militarizzati italiani nell'Eritrea del secondo dopoguerra. Storis e Futuro Numero 29, Giugno. Recuperado de: [www.storiaefuturo.eu/militari-e-militarizzati-italiani-nelleritrea-del-secondo-dopoguerra/](http://www.storiaefuturo.eu/militari-e-militarizzati-italiani-nelleritrea-del-secondo-dopoguerra/)

Lugosz J (2020) Las consecuencias de la caída del Imperio Bizantino para Europa y la cristiandad. Recuperado de:  
[www.cervantesvirtual.com/portales/la-caida-de-constantinopla/consecuencias-de-la-caida/](http://www.cervantesvirtual.com/portales/la-caida-de-constantinopla/consecuencias-de-la-caida/)

Lugosz J (2020) Las consecuencias de la caída del Imperio Bizantino para Europa y la cristiandad. Recuperado de:  
[www.cervantesvirtual.com/portales/la-caida-de-constantinopla/consecuencias-de-la-caida/](http://www.cervantesvirtual.com/portales/la-caida-de-constantinopla/consecuencias-de-la-caida/)

Lyons T (2019) Eritrea: The Independence Struggle and the Struggles of Independence, 24 de enero. Recuperado de <https://www.csis.org/independence-movements/eritrea>

Mabor B (2020) What is the Establishing Instrument of State in South Sudan? 11 de enero. Recuperado de: <https://radiotamazuj.org/en/news/article/opinion-what-is-the-establishing-instrument-of-state-in-south-sudan>

Macan-Markar M (2009) Tailandia-Camboya: Thaksin adereza decenios de conflicto. IPS, 9 de noviembre. Recuperado de: [www.ipsnoticias.net/2009/11/tailandia-camboya-thaksin-adereza-decenios-de-conflicto/](http://www.ipsnoticias.net/2009/11/tailandia-camboya-thaksin-adereza-decenios-de-conflicto/)

Macleod A (2018) MD3 bill likely to increase political risk in Indonesia. Global risk, 20 de abril. Recuperado de: <https://globalriskinsights.com/2018/04/md3-bill-likely-to-increase-political-risk-in-indonesia/>

Maddison A (1971) Class Structure and Economic Growth: India and Pakistan Since the Moghuls.. New York: W. W. Norton,



Madhusudan Rao S y Chatterjee S (2015) Women Workers in Eritrea: A Case Study in Textile Manufacturing unit .SSRN. Recuperado de:  
[https://papers.ssrn.com/sol3/papers.cfm?abstract\\_id=2818646](https://papers.ssrn.com/sol3/papers.cfm?abstract_id=2818646)

Madhusudan Rao S y Chatterjee S (2016) Industrial Development in Eritrea in Post-Liberation Era: A Study. SSRN. Recuperado de:  
[https://papers.ssrn.com/sol3/papers.cfm?abstract\\_id=2818636](https://papers.ssrn.com/sol3/papers.cfm?abstract_id=2818636)

Magalhães Ferreira P (2002) Identidades Étnicas e Violência: uma aproximação teórica ao caso Hutu-Tutsi. Cadernos de estudios africanos. Nro 2. Recuperado de:  
<https://doi.org/10.4000/cea.1302>

Magasich J (2010)Mubutu Sese Seko, dictador de Zaire de 1965 a 1997. El Clarín de Chile, 23/08. Recuperado de: <https://rebellion.org/mubutu-sese-seko-dictador-de-zaire-de-1965-a-1997-4-6/>

Magnaplust (2020) Indochina. Recuperado de: <https://www.magnaplust.org/articulo/-/articulo/GEO0977/indochina>

Magnaplust (2020) Indonesia. Recuperado de: <https://www.magnaplust.org/articulo/-/articulo/GEO0105/indonesia>

Magnasco A (2007) El conflicto interno somalí. Grupo de Estudios Estratégicos, 9 de julio. Recuperado de: [www.gees.org/articulos/el-conflicto-interno-somali](http://www.gees.org/articulos/el-conflicto-interno-somali)

Mahecic A (2018) Regresan los primeros refugiados de Darfur desde el Chad. Acnur, 20 de abril. Recuperado de:  
<https://www.acnur.org/noticias/briefing/2018/4/5af2e93d15/regresan-los-primeros-refugiados-de-darfur-desde-el-chad.html>

Malaysian Government(2020) GDP Per capita by State at Current Prices. Recuperado de [http://data.stats.gov.my/download\\_bpan.php?cat=1&id=58](http://data.stats.gov.my/download_bpan.php?cat=1&id=58)

Malik A (2020) Indonesia to evaluate special funds for Papua: why \$7.4bn since 2002 hasn't solved problems. February 20. Recuperado de:  
<https://theconversation.com/indonesia-to-evaluate-special-funds-for-papua-why-7-4bn-since-2002-hasnt-solved-problems-131671>

Maliniak T (1994) Un acuerdo de paz de 8 meses. El país 9 abril. Recuperado de:  
[https://elpais.com/diario/1994/04/09/internacional/765842418\\_850215.html](https://elpais.com/diario/1994/04/09/internacional/765842418_850215.html)

Mantecón (2015) África y el Islam. Afribuku, 16 diciembre. Recuperado de:  
[www.afribuku.com/africa-y-el-islam/](http://www.afribuku.com/africa-y-el-islam/)

Mariñas L (1969) Camboya: las baíces v razones de una neutralidad. Revista de política Internacional número 102, marzo/abril. Recuperado de:  
[www.cepc.gob.es/publicaciones/revistas/fondo-historico?IDR=13&IDN=1133](http://www.cepc.gob.es/publicaciones/revistas/fondo-historico?IDR=13&IDN=1133)

Marivoet W, De Herdt T, Ulimwengu J (2019) Researching livelihoods and services affected by conflict Reviewing DRC's poverty estimates, 2005-2012. Secure Livelihoods Research. Report 73. Recuperado de: [https://reliefweb.int/sites/reliefweb.int/files/resources/SLRC\\_Poverty-estimates-trickle-down-final-online.pdf](https://reliefweb.int/sites/reliefweb.int/files/resources/SLRC_Poverty-estimates-trickle-down-final-online.pdf)

Marshall P (2018) Conflicts in Indonesian Islam. Hudson Institute, 31/3. Recuperado de: <https://www.hudson.org/research/14367-conflicts-in-indonesian-islam>

Martín I (2011) Norte de África: la revolución económica pendiente AFKAR / IDEAS nº 30 Verano . En <https://www.politicaexterior.com/articulos/afkar-ideas/norte-de-africa-la-revolucion-economica-pendiente>

Martínez de Rituerto R (2011) Pakistán exige a EE UU el cierre de una base aérea tras la muerte de 28 soldados. El país 27 de junio. Recuperado de: [https://elpais.com/internacional/2011/11/26/actualidad/1322292885\\_319275.html](https://elpais.com/internacional/2011/11/26/actualidad/1322292885_319275.html)

Martín-Fradejas Y (2019) Somalia: Ataque de una base de EEUU y un convoy militar de la Unión Europea. Recuperado de: <https://es.euronews.com/2019/09/30/somalia-ataque-de-una-base-de-eeuu-y-un-convoy-militar-de-la-union-europea>

Masegosa A (2018) Rohinyá: el drama de los innumerables. Estudios de política exterior, 18 de mayo. Recuperado de <https://www.politicaexterior.com/articulos/libros-4/rohingya-drama-innumerables/>

Massola J (2019) Why there's unrest in the Indonesian province of Papua. September 6. Recuperado de: <https://www.smh.com.au/world/asia/why-there-s-unrest-in-the-indonesian-province-of-papua-20190905-p52o98.html>

Matsuki J y Quintana A (2019) Cuando tu hogar es el miedo. El país, 17 de enero. Recuperado de: [https://elpais.com/elpais/2019/01/17/3500\\_millones/1547706492\\_313350.html](https://elpais.com/elpais/2019/01/17/3500_millones/1547706492_313350.html)

Maximiliano Sbarbi Osuna M (2014) A 20 años del genocidio en Ruanda: las responsabilidades de Francia y EE.UU. RT, 7 abr. Recuperado de: <https://actualidad.rt.com/opinion/osuna/view/124604-anos-genocidio-ruanda-responsabilidades-francia-eeuu>

Mbembe (1999) Las nuevas fronteras del continente africano. Edición Cono Sur Número 5 - Noviembre <https://www.insumisos.com/diplo/NODE/1942.HTM>

Mbembe A (2008) Al borde del mundo. Fronteras, territorialidad y soberanía en África. En Mezzadra, S. Estudios postcoloniales. Ensayos fundamentales. Traficantes de Sueños. Recuperado de: [https://www.traficantes.net/sites/default/files/pdfs/Estudios Postcoloniales-TdS.pdf](https://www.traficantes.net/sites/default/files/pdfs/Estudios%20Postcoloniales-TdS.pdf)

Mbembe A (2010) África: Cincuenta años de Independencia. Fundación África, 20/05. Recuperado de: [www.africafundacion.org/africa-cincuenta-anos-de-independencia-por-achille-mbembe](http://www.africafundacion.org/africa-cincuenta-anos-de-independencia-por-achille-mbembe)

Mbembe A (2016) Crítica de la razón negra. Nuevos Emprendimientos Editoriales, Madrid

Mbembe (2019) "Africa is the last frontier of capitalism". Buala, 21 enero. Recuperado de: <https://www.buala.org/en/face-to-face/africa-is-the-last-frontier-of-capitalism-interview-with-achille-mbembe>

Mbembe A (2020): "It might well be that the future of our planet will play out in Africa" Entrevista de Irena Šumi. Disenz, 23 Septiembre Recuperado de: <https://www.disenz.net/en/achille-mbembe-it-might-well-be-that-the-future-of-our-planet-will-play-out-in-africa/>

McCargo D (1993) The three paths of Major-General Chamlong Srimuang. South East Asia Research Vol. 1, No. 1, marzo. Recuperado de: <https://www.jstor.org/stable/23746987?seq=1>

McCarthy J (2010) Processes of inclusion and adverse incorporation: oil palm and agrarian change in Sumatra, Indonesia», en Journal of Peasant Studies, 37(4)

McKinsey K (2003) Eritrean refugees head home from Sudan in a truck convoy. UNHCR, 9 July. Recuperado de: <https://www.unhcr.org/news/latest/2003/7/3f0c1fe14/eritreans-head-home-sudan-decades-exile.html>

McNeish H (2016) Mujeres y hombres que huyen de Burundi llegan a Tanzania con relatos terribles de violencia sexual. ACNUR, 06 de mayo. Recuperado de: <https://www.acnur.org/noticias/historia/2016/5/5af3061eb/2582-escapando-de-la-violacion-en-burundi.html>

Meditz S y Merrill T (1994) Zaire : a country study Library of Congress. Federal Research Division en [www.country-data.com/frd/cs/zrtoc.html#zr0116](http://www.country-data.com/frd/cs/zrtoc.html#zr0116)

MeeNilankco T (2018) Local Governance in Sri Lanka: Problems of Democracy. 1 de Mayo. Recuperado de: [www.europe-solidaire.org/spip.php?article45625](http://www.europe-solidaire.org/spip.php?article45625)

Meillassoux C (1975) L' economía della savana. Feltrinelli Editore Milano

Melbaa G (1988) Oromia: an Introduction. Recuperado de: <https://scholar.harvard.edu/erena/oromo>

Memri (2009) Debatiendo el interés nacional de Pakistán sobre la Ley Kerry-Lugar. 13 de octubre. Memri, serie de Análisis e Investigación No. 553. Recuperado de: <https://www2.memri.org/espanol/debatiendo-el-interes-nacional-de-pakistan-sobre-la-ley-kerry-lugar/3236>

Merino, G y Narodowski, P (2015) La agudización de las tensiones globales. Análisis de la crisis del orden unipolar y los conflictos geoestratégicos desde una perspectiva centro-periferia, en Estudios Socioterritoriales, N° 18 (julio-diciembre 2015), Centro de Investigaciones Geográficas, UNCPBA, p. 81-99.

<http://www.scielo.org.ar/pdf/esso/v18/v18a06.pdf>

Micevic N (2018) ACNUR se muestra alarmado por los recientes ataques y el creciente desplazamiento en el este de la República Democrática del Congo. Acnur, 28 de septiembre. Recuperado de:

<https://www.acnur.org/noticias/briefing/2018/9/5bae53d94/acnur-se-muestra-alarmado-por-los-recientes-ataques-y-el-creciente-desplazamiento.html>

Mietzner(2019) Indonesias elections in the periphery a view from maluku.

Newmandala.org. Recuperado de: <https://www.newmandala.org/indonesias-elections-in-the-periphery-a-view-from-maluku/>.

Miguez A (1977) Etiopía los "militares revolucionarios" quieren terminar con los estudiantes "disidentes". El país, 6 de mayo. Recuperado de

Min Soe M (2019) La vida en Panghsang, enclave chino en la región Wa de Myanmar. Global voices, 9/08. Recuperado de: <https://es.globalvoices.org/2019/08/09/la-vida-en-panghsang-enclave-chino-en-la-region-wa-de-myanmar/>

Mindreau M (1996) Diplomacia preventiva y sistema de alerta. El caso Burundi. Recuperado de: <https://dialnet.unirioja.es> > descarga > artículo

Mining technology (2019)Bawdwin Lead-Silver Project. Mining News and Views Updated Daily. Recuperado de: <https://www.mining-technology.com/projects/bawdwin-lead-silver-project/>

Ministerio de Finanzas de Sri Lanka (2019). Las autoridades de Sri Lanka discuten fuertemente la premisa de la revisión de las perspectivas por parte de Fitch Ratings. Recuperado de: <http://www.treasury.gov.lk/article/-/article-viewer-portlet/render/view/sri-lankan-authorities-strongly-dispute-the-premise-of-the-revision-of-the-outlook-by-fitch-ratings>

Ministerio de Relaciones Exteriores de la RPCH- FMPRC (2019) Wang Yi: China Apoya a Somalia para Retomar Camino de Recuperación. FMPRC /06/23. Recuperado de: <https://www.fmprc.gov.cn/esp/wjb/zjzg/fzs/xwlb/t1675605.shtml>

Ministry of Environment and Forestry of the Republic of Indonesia (2020). Community Forests and Village Forests. Recuperado de <https://www.awg-sf.org/indonesia/>

Ministry of finance and economic planning MFEP (2011) Revised fiscal and financial decentralization policy. Recuperado de: [www.minecofin.gov.rw/fileadmin/templates/documents/Fiscal\\_Decentralisation\\_Unit/Fiscal\\_Decentralization\\_Documentation/Fiscal\\_and\\_Financial\\_Decentralization\\_Policy.pdf](http://www.minecofin.gov.rw/fileadmin/templates/documents/Fiscal_Decentralisation_Unit/Fiscal_Decentralization_Documentation/Fiscal_and_Financial_Decentralization_Policy.pdf)

Minorities at Risk Project (2004) Chronology for Hutus in the Dem. Rep. of the Congo. ONU. Recuperado de: <https://www.refworld.org/docid/469f387fc.html>

Miti (2017) Electrical and electronics (e&e) industry. Recuperado de: [https://www.miti.gov.my/miti/resources/6\\_Electrical\\_and\\_Electronics\\_Industry\\_.pdf](https://www.miti.gov.my/miti/resources/6_Electrical_and_Electronics_Industry_.pdf)

Modern History Project 2012 (2019) History of Hutu – Tutsi Relations. Recuperado de: <https://modernhistoryproject2012.wordpress.com/history-of-hutu-tutsi-relations/>

Mohamed A y Vázquez C (2009) Sudan: la guerra olvidada. Universitat de Barcelona. Recuperado de: <https://www.youtube.com/watch?v=vt7bWjYhmY4>

Mohammed H (2015) La coalición árabe toma las islas yemeníes del mar Rojo. Sputnik Mundo, 10 de diciembre. Recuperado de: <https://mundo.sputniknews.com/oriente-medio/201512101054689190-coalicion-arabe-islas-yemen-mar-rojo/>

Molano E (2013) Cuando el petróleo no alimenta estómagos. Abc, 12/08. Recuperado de: <https://www.abc.es/internacional/20130812/abci-somalia-petroleo-polemica-201308091354.html?ref=https%3A%2F%2Fwww.google.com%2F>

Monge Y (2004a) El plástico, único techo en Darfur. El país, 17 Agosto. Recuperado de [https://elpais.com/diario/2004/08/17/internacional/1092693616\\_850215.html](https://elpais.com/diario/2004/08/17/internacional/1092693616_850215.html)

Monge Y (2004b) Darfur, un desierto de lágrimas. El país, 22 de agosto. Recuperado de: [https://elpais.com/diario/2004/08/22/domingo/1093146092\\_850215.html](https://elpais.com/diario/2004/08/22/domingo/1093146092_850215.html)

Monreal B (2019) China, Rusia y EE UU, o cómo África se repartió el mundo, Es global, 11 febrero, <https://www.esglobal.org/china-rusia-y-ee-uu-o-como-africa-se-repartio-el-mundo/>

Montobbio M (2009) Indonesia: Construcción nacional y gobernanza democrática. Revista CIDOB d'Afers Internacionals, núm. 89-90

Mordor Intelligence (2019) Tire and rubber industry of Thailand. 24 de octubre. Recuperado de: <https://intelligence.bussineseventsthailand.com/en/industry/tire-and-rubber>

Mordor Intelligence (2019a) Thailand textile market - growth, trends, and forecast (2020 - 2025). Recuperado de: <https://mordorintelligence.com/industry-reports/thailand-textile-market>

Moreau R (2017) Taliban Feud: Tribal Rivalries, Limited Resources Splinter Commanders. Daily Best, 7.13 Recuperado de: <https://www.thedailybeast.com/taliban-feud-tribal-rivalries-limited-resources-splinter-commanders>

Moreno B (2016) Malasia, la ilusión de la armonía multiétnica. El Orden Mundial 10 de mayo. Recuperado de: <https://elordenmundial.com/malasia-la-falsa-ilusion-la-armonia-multi-etnica/>

Morillo J (2019) Tailandia, la hora de medir su democracia. CISDE, 3 abril. Recuperado de: <https://observatorio.cisde.es/actualidad/tailandia-la-hora-de-medir-su-democracia/>

Moro, L. N. (2012). China, Sudan and South Sudan relations. *Global Review*, 2, 23-26.

Moss, T., & Rose, S. (2006). China ExIm Bank and Africa: new lending, new challenges. *Center for Global Development Notes*, 3.

Mourelle D (2017) Indonesia, una potencia islámica dormida en el Sudeste Asiático. *El orden mundial*, 14 agosto. Recuperado de: <https://elordenmundial.com/indonesia-una-potencia-islamica-dormida-en-el-sudeste-asiatico/>

Mourelle D (2017) Indonesia, una potencia islámica dormida en el Sudeste Asiático. *El orden mundial*, 14 agosto. Recuperado de: <https://elordenmundial.com/indonesia-una-potencia-islamica-dormida-en-el-sudeste-asiatico/>

Moulin de Souza E (2019) Intersections between Race and Class: A Postcolonial Analysis and Implications for Organizational Leaders. *BAR, Braz. Adm. Rev.* vol.16 no.1 Rio de Janeiro. Recuperado de: [https://www.scielo.br/scielo.php?script=sci\\_arttext&pid=S1807-76922019000100305&lng=en&nrm=iso&tlng=en](https://www.scielo.br/scielo.php?script=sci_arttext&pid=S1807-76922019000100305&lng=en&nrm=iso&tlng=en)

Movimiento Mundial por los Bosques Tropicales (2000) Informe Grave Diggers. Recuperado de: <https://www.nodo50.org/derechosparatodos/Areas/AreaAsia2.htm>

MREyC (2017) Comité 75 y 1907. Recuperado de: <https://www.cancilleria.gob.ar/es/politica-externa/seguridad-internacional/comite-de-sanciones/comite-751907-somalia-y-eritrea>

Murdoch (2008) Disputes between Thailand and Cambodia. *Reuters*, 17 de julio. Recuperado de: <https://www.reuters.com/article/idUSBKK226744>

Muruli Khadiagala G (2010) Boundaries in Eastern Africa. *Journal of Eastern African Studies*, July. Recuperado de: <https://www.tandfonline.com/doi/abs/10.1080/17531055.2010.487337>

Musa A (2004) 5 preguntas sobre Yibutí. *Granma*. Recuperado de: [www.granma.cu/granmad/secciones/visitas/djibouti/art04.html](http://www.granma.cu/granmad/secciones/visitas/djibouti/art04.html)

Mushtaq S (2009) Separatistas Cachemira: China tiene parte en conversaciones paz. *Reuters*, november 21. Recuperado de: <https://lta.reuters.com/articulo/internacional-cachemira-china-idLTASIE5AK0AB20091121>

N a s ir S (2015) Las leyes anti-blasfemia en Pakistán. *Derecho, Estado y Religión*

N a s ir S (2015) Las leyes anti-blasfemia en Pakistán. *Derecho, Estado y Religión*

Nación.com (2016) Darfur opta en referendo por su actual sistema multiestatal, 23 abril. <https://www.nacion.com/el-mundo/conflictos/darfur-opta-en-referendo-por-su-actual-sistema-multiestatal/ESDUGVSVKFAWTDVKBKYBW4CNS4/story/>

Naing T, Kingsbury A, Buerkert A, Finckh M (2008) A Survey of Myanmar Rice Production and Constraints. *Journal of Agriculture and Rural Development in the Tropics and Subtropics*. Volume 109, No. 2. Recuperado de: [https://www.researchgate.net/publication/47550163\\_A\\_Survey\\_of\\_Myanmar\\_Rice\\_Production\\_and\\_Constraints](https://www.researchgate.net/publication/47550163_A_Survey_of_Myanmar_Rice_Production_and_Constraints)

Nantharath P, Laochankham S, Kamnuasilpa P y Kang E (2020) Fiscal Decentralization and Economic Growth in Thailand: A Cross-Region Analysis. *International Journal of Financial Research* Vol 11 No 1. Recuperado de: [https://www.researchgate.net/publication/336804341\\_Fiscal\\_Decentralization\\_and\\_Economic\\_Growth\\_in\\_Thailand\\_A\\_Cross-Region\\_Analysis](https://www.researchgate.net/publication/336804341_Fiscal_Decentralization_and_Economic_Growth_in_Thailand_A_Cross-Region_Analysis)

Nantulya P (2019) The Ever-Adaptive Allied Democratic Forces Insurgency. *Africa Center for Strategic Studies*, February 8. Recuperado de: <https://africacenter.org/spotlight/the-ever-adaptive-allied-democratic-forces-insurgency/>

Naranjo (2019b) Los militares y la oposición alcanzan un acuerdo para compartir el poder en Sudán. *El país*, 5 de julio. Recuperado de: [https://elpais.com/internacional/2019/07/05/actualidad/1562313749\\_202875.html](https://elpais.com/internacional/2019/07/05/actualidad/1562313749_202875.html)

Naranjo J (2019) El primer ministro de Etiopía, Abiy Ahmed, gana el Premio Nobel de la Paz 2019. *El país* 11 de octubre. Recuperado de: [https://elpais.com/internacional/2019/10/11/actualidad/1570776411\\_195083.html](https://elpais.com/internacional/2019/10/11/actualidad/1570776411_195083.html)

Naranjo J (2019a) El Ejército desaloja a Al Bashir del poder después de 30 años y toma el control de Sudán. *El país*, abril. Recuperado de: [https://elpais.com/internacional/2019/04/11/actualidad/1554966659\\_518048.html](https://elpais.com/internacional/2019/04/11/actualidad/1554966659_518048.html)

Naranjo J (2020) Sudán accede a entregar al expresidente Al Bashir al Tribunal Penal Internacional de La Haya. *El país*, 11 de febrero. Recuperado de: [https://elpais.com/internacional/2020/02/11/actualidad/1581432074\\_774441.html](https://elpais.com/internacional/2020/02/11/actualidad/1581432074_774441.html)

Narodowski P (2008) *La Argentina Pasiva*. Prometeo

Narodowski, P y Zapata, F (2009) "América Latina y el ascenso Chino. Un ejercicio de geopolítica periférica y realismo estratégico". Ponencia presentada en EGAL 2009, Montevideo.

Narodowski P (2017) Las relaciones económicas y políticas entre Estados Unidos de América y China a la luz del concepto de unipolarismo condicionado. *Revista Geopolítica(s)*. *Revista de estudios sobre espacio y poder*. Vol 8, No 2 (2017)

Narodowski P (2021) *Descentralización política y fiscal. Estudio de casos de países conflictivos* (Mimeo).

Narodowski P y Narodowski L (2021) La tradición China como fundamento de una estrategia de beneficio mutuo en las relaciones internacionales. Trabajo presentado en las "XXII Jornadas de investigación y enseñanza de la geografía", FHyCE-UNLP, abril.

- Natarajan S (2019) Quién es AshinWirathu, el monje budista cuyo discurso radical comparan con el de Bin Laden. BBC, 13 junio. Recuperado de: <https://www.bbc.com/mundo/noticias-internacional-48595033>
- National Geographic (2019) Portugueses en el Congo: de la alianza a la opresión. NG, 14 de mayo. Recuperado de: [https://www.nationalgeographic.com.es/historia/grandes-reportajes/portugueses-en-el-congo-de-la-alianza-a-la-opresion\\_9157/2](https://www.nationalgeographic.com.es/historia/grandes-reportajes/portugueses-en-el-congo-de-la-alianza-a-la-opresion_9157/2)
- National Geographic (2014) De piratas a pescadores. Recuperado de: <https://www.ngenespanol.com/el-mundo/piratas-pescadores/>
- Nations Encyclopedia (2019) Ethiopia – Agriculture. Recuperado de: <https://www.nationsencyclopedia.com/economies/Africa/Ethiopia-AGRICULTURE.html>
- Naturaeduca (2020) República de Congo. Recuperado de: <https://natureduca.com/geografia-paises-congo.php>
- Ndereba I (2017) Lessons from Decentralization in Rwanda. Med, 27 junio. Recuperado de: <https://mcl.d.org/2017/06/27/lessons-from-decentralization-in-rwanda/>
- New agriculturist (2013) Country profile – Burundi. Mayo. Recuperado de [www.new-ag.info/en/country/profile.php?a=2965](http://www.new-ag.info/en/country/profile.php?a=2965)
- Newcomer P (1972) The nuer are dinka: an essay on origins and environmental determinism. Man New Series, Vol. 7, No. 1. Recuperado de: <https://www.jstor.org/stable/2799852?seq=1>
- Ngabonziza D (2011) Municipal decentralization in Burundi: the challenges of effectiveness. Recuperado de: [https://www.hamann-legal.de/upload/7Desire\\_eng.pdf](https://www.hamann-legal.de/upload/7Desire_eng.pdf)
- Nicholson R (2015) Horn of Africa Campaigner for Amnesty International. Amnesty, 16 junio. Recuperado de: <https://www.amnesty.org/en/latest/news/2015/06/damning-findings-of-commission-of-inquiry-on-eritrea-require-urgent-response/>
- Nigrizia (2019) Eritrea. Recuperado de: [www.nigrizia.it/atlante/eritrea](http://www.nigrizia.it/atlante/eritrea)
- Notiamerica (2020) Trump cree que habría merecido el Nobel de la Paz en lugar del primer ministro de Etiopía. Notiamerica, 20 de enero. Recuperado de: <https://www.notimerica.com/politica/noticia-eeuu-etiofia-trump-cree-habria-merecido-nobel-paz-lugar-primer-ministro-etiofia-20200110203025.html>
- Noticias ONU (2018) El Consejo de Seguridad impone el embargo de armas a Sudán del Sur. Noticias del 13/7. <https://news.un.org/es/story/2018/07/1437852>
- Notimérica (2020) Registrados combates entre el Ejército de Somalia y las fuerzas de Jubalandia cerca de la frontera con Kenia y Etiopía. Notiamerica 02/03. Recuperado de: <https://www.notimerica.com/politica/noticia-registrados-combates-ejercito-somalia-fuerzas-jubalandia-cerca-frontera-kenia-etiofia-20200302202020.html>



NPF Tailandia (2014) Nuevo 'Plan Maestro Forestal' de Tailandia: la misma estrategia con ropas nuevas. Wrm, Boletín 208, 11 Dic. Recuperado de: <https://wrm.org.uy/es/articulos-del-boletin-wrm/seccion1/nuevo-plan-maestro-forestal-de-tailandia-la-misma-estrategia-con-ropas-nuevas/>

NRGI (2019) Mining Revenues Flow to Provinces and Communities in the DRC. 26 September. Recuperado de: <https://resourcegovernance.org/analysis-tools/publications/mining-revenues-flow-provinces-communities-drc-congo>

NYT (1995) U Nu, ex primer ministro de Birmania. The New York Times, 19 de febrero. Recuperado de: [https://elpais.com/diario/1995/02/20/agenda/793234801\\_850215.html](https://elpais.com/diario/1995/02/20/agenda/793234801_850215.html)

Observatori Solidaritat UB (2019) Aproximación histórica. República Democrática del Congo. Recuperado de: [www.solidaritat.ub.edu/observatori/esp/lagos/analisis/aproxrdcongo.htm](http://www.solidaritat.ub.edu/observatori/esp/lagos/analisis/aproxrdcongo.htm)

OCDE (2020) Regional policy. Country profile. Recuperado de: <https://www.oecd.org/regional/regional-policy/profile-Thailand.pdf>

OECE (2007). Informe económico y comercial. República Democrática del Congo. Recuperado de: <http://www.comercio.es/tmpDocsCanalPais/2FC0C03359844DCFBD3CA6B26018C9F4.pdf>

OED (2016) Sudán del Sur, Ministerio de RREE-España.

OED (2019) Sudán, Ministerio de RREE-España.

Offshore Tec (2018) Malaysian states' quest for control of petroleum could complicate the regulatory landscape. 19 de junio. Recuperado de: <https://www.offshore-technology.com/comment/malaysias-quest-control-petroleum-complicate-regulatory-landscape/>

Oficina de Información (2018) Ficha país: Ruanda. MRE España. Recuperado de [www.exteriores.gob.es/Documents/FichasPais/RUANDA\\_FICHA\\_PAIS.pdf](http://www.exteriores.gob.es/Documents/FichasPais/RUANDA_FICHA_PAIS.pdf)

Oficina de Información (2018b) Ficha país: Burundi. Recuperado de: [www.exteriores.gob.es/Documents/FichasPais/BURUNDI\\_FICHA\\_PAIS.pdf](http://www.exteriores.gob.es/Documents/FichasPais/BURUNDI_FICHA_PAIS.pdf)

Oficina de Información Diplomática del Ministerio de Asuntos Exteriores España (Oficina de Información)(2018) República Somalí.

Oficina de Información Diplomática del Ministerio de Asuntos Exteriores España (Oficina de Información)(2019) República Democrática de Etiopía.

Oficina de Información diplomática España – Oficina de Información (2019) Ficha país: Sudán. Recuperado de: [www.exteriores.gob.es/Documents/FichasPais/SUDAN\\_FICHA\\_PAIS.pdf](http://www.exteriores.gob.es/Documents/FichasPais/SUDAN_FICHA_PAIS.pdf)

Oficina de información diplomática España -OI-(2019) Tailandia. Septiembre.

Oficina Económica y Comercial de España en Bangkok - OEyCE (2015) Camboya. informe económico y comercial. Diciembre. Recuperado de:

<https://www.icex.es/icex/es/navegacion-principal/todos-nuestros-servicios/informacion-de-mercados/paises/navegacion-principal/el-mercado/estudios-informes/DOC2016609079.html?idPais=KH>

Oficina Económica y Comercial de España en Bangkok (2016)Informe económico y comercialMyanmar. Recuperado de: Recuperado de:

[www.comercio.gob.es/tmpDocsCanalPais/9F4C4D391210DBAF71AF7F12D6032450.pdf](http://www.comercio.gob.es/tmpDocsCanalPais/9F4C4D391210DBAF71AF7F12D6032450.pdf)

Oficina Económica y Comercial de España en Dubai (2016)Pakistán. Ministerio de Relaciones Exteriores de España.

Oficina Económica y Comercial de España en El Cairo (2018) Informe Económico República de Sudan.

Oficina Económica y Comercial de España en Nairobi (2017)Ruanda. MRE- España. Recuperado de

[www.comercio.gob.es/tmpDocsCanalPais/B0DA08F27D501D74363FDB8EAFE6E0DF.pdf](http://www.comercio.gob.es/tmpDocsCanalPais/B0DA08F27D501D74363FDB8EAFE6E0DF.pdf)

OHCHR (2019) Committee on the Elimination of Racial Discrimination reviews report of Cambodia, asks about nationality, land grabs and civic space. 24 de noviembre.

Recuperado de:

<https://www.ohchr.org/en/NewsEvents/Pages/DisplayNews.aspx?NewsID=25372&LangID=E>

OID (2019) Ficha país Malasia. Recuperado de:

[www.exteriores.gob.es/Documents/FichasPais/MALASIA\\_FICHA\\_PAIS.pdf](http://www.exteriores.gob.es/Documents/FichasPais/MALASIA_FICHA_PAIS.pdf)

OIT (2015) La asistencia de la OIT en la promoción de las normas del trabajo en las cadenas de suministro mundiales. Recuperado de: [https://www.ilo.org/global/about-the-ilo/newsroom/features/WCMS\\_385592/lang--es/index.htm](https://www.ilo.org/global/about-the-ilo/newsroom/features/WCMS_385592/lang--es/index.htm)

Olaniyi A, Abdulla A, Ramli A y Sood R (2013) Agricultural land use in Malaysia: an historical overview and implications for food security. Bulg. J.Agric. Sci., 19. Recuperado de: <https://www.agrojournal.org/19/01-08.pdf>

Olmos, J (2014). Sudán del Sur: un conflicto interminable. Observatorio de Paz, Seguridad y Defensa. Recuperado de: <http://catedrapsyd.unizar.es/observatorio-psyd/opina/sudan-del-sur-un-conflicto-interminable.html>

ONU (2001) Reporte Myanmar. Recuperado de: [https://www.unodc.org/pdf/report\\_2001-06-26\\_1\\_es/analysis\\_myanmar.pdf](https://www.unodc.org/pdf/report_2001-06-26_1_es/analysis_myanmar.pdf)

ONU (2003) DRC Mappin Report en

[www.ohchr.org/Documents/Countries/CD/DRC\\_MAPPING\\_REPORT\\_FINAL\\_EN.pdf](http://www.ohchr.org/Documents/Countries/CD/DRC_MAPPING_REPORT_FINAL_EN.pdf)

ONU (2017) Informe de la Relatora Especial sobre cuestiones de las minorías acerca de su misión a Sri Lanka, Consejo de Derechos Humanos 34º período de sesiones, 27 de febrero USDA on Line (2019). Sri Lanka Rice Production.

[https://ipad.fas.usda.gov/rssiws/al/crop\\_production\\_maps/sasia/SriLanka\\_Rice.png](https://ipad.fas.usda.gov/rssiws/al/crop_production_maps/sasia/SriLanka_Rice.png)

ONU (2018) El Consejo de Seguridad levanta las sanciones contra Eritrea. Noticias ONU, 14 Noviembre Recuperado de: <https://news.un.org/es/story/2018/11/1445721>

ONU (2019). Los niños y los conflictos armados. Asamblea del Consejo de Seguridad, 20 de junio. Recuperado de:

<https://reliefweb.int/sites/reliefweb.int/files/resources/N1918624.pdf>

ONU news (2017) Los derechos humanos continúan sin mejorar en Burundi, advierte Comisión Investigadora. ONU, 21 agosto, Recuperado de: [news.un.org/es/story/2017/08/1384531](https://news.un.org/es/story/2017/08/1384531)

ONU news (2019) Cierra la Oficina de la Alta Comisionada de la ONU para los Derechos Humanos en Burundi. ONU, 5 Marzo. Recuperado de:

<https://news.un.org/es/story/2019/03/1452251>

Open Development Camboya (2016) Forests and forestry. 5 de enero. Recuperado de <https://opendevelopmentcambodia.net/topics/forests-and-forestry/>

Oqubay A (2018). Industrial policy and late industrialisation in Ethiopia: The structure and performance of the manufacturing sector. African Development Bank, 28 Jun. Recuperado de: <https://www.tralac.org/news/article/13204-industrial-policy-and-late-industrialisation-in-ethiopia-the-structure-and-performance-of-the-manufacturing-sector.html>

Orosa P (2015) Birmania vota en las primeras elecciones libres desde 1990. La marea, 15 de noviembre. Recuperado de: <https://www.lamarea.com/2015/11/08/birmania-busca-refrendar-en-las-urnas-su-democracia-secuestrada/>

Orosa P (2016) Sri Lanka olvida la guerra pero no sus causas. Serie Trabajos, octubre 17. Recuperado de: [www.pablolorosa.com/es/2016/10/sri-lanka-paz-gara-7k](http://www.pablolorosa.com/es/2016/10/sri-lanka-paz-gara-7k)

Ortega Rodrigo R (2011) Islamismos y Estado en Sudán: cohesiones y rupturas. Revista Cultura y Religión, Vol. V, N° 1 (Junio)

Ortiz de Zárate (2001) Sirimavo Bandaranaike, CIDOB. Recuperado de:

[https://www.cidob.org/biografias\\_lideres\\_politicos/asia/sri\\_lanka/sirimavo\\_bandaranaike](https://www.cidob.org/biografias_lideres_politicos/asia/sri_lanka/sirimavo_bandaranaike)

Ortiz de Zárate R (2001) Laurent Kabila. CIDOB. Recuperado de

[https://www.cidob.org/biografias\\_lideres\\_politicos/africa/congo\\_republica\\_democratica\\_del\\_laurent\\_kabila#3](https://www.cidob.org/biografias_lideres_politicos/africa/congo_republica_democratica_del_laurent_kabila#3)

Ortiz de Zárate R (2018) Meles Zenawi. CIDOB, 8 de noviembre. Recuperado de: [https://www.cidob.org/biografias\\_lideres\\_politicos/afrika/etiopia/meles\\_zenawi](https://www.cidob.org/biografias_lideres_politicos/afrika/etiopia/meles_zenawi)

Ortiz Garay G (2019) El fluir de la historia El río Indo: entrada a un subcontinente. Correo del Maestro. Recuperado de: [https://www.correodelmaestro.com/publico/html5042016/capitulo2/el\\_fluir\\_de\\_la\\_historia.html#5](https://www.correodelmaestro.com/publico/html5042016/capitulo2/el_fluir_de_la_historia.html#5)

Ostwald K (2017) Federalism without Decentralization: Power Consolidation in Malaysia. Recuperado de: [https://papers.ssrn.com/sol3/papers.cfm?abstract\\_id=3048550](https://papers.ssrn.com/sol3/papers.cfm?abstract_id=3048550)

Otano G (2017) Trump y los minerales en conflicto. El país, 14 de agosto. Recuperado de: [https://elpais.com/elpais/2017/03/10/planeta\\_futuro/1489161724\\_873110.html](https://elpais.com/elpais/2017/03/10/planeta_futuro/1489161724_873110.html)

Oxford Business Group (2017) Thailand's manufacturing sector to move further up the value chain. Country Reports. Recuperado de: <https://oxfordbusinessgroup.com/overview/upwards-march-raft-well-performing-industries-manufacturing-sector-set-move-further-value-chain>

Oxford Business Group (2018) Myanmar's mining sector reopens to investors. OBG, 28 agosto. u de: <https://oxfordbusinessgroup.com/news/myanmar's-mining-sector-reopens-investors>

Padinger G (2019) Qué es Jaish-e-Mohammed, el grupo terrorista que está en el centro de la escalada entre India y Pakistán. Infobae, 28 de Junio. Recuperado de: <https://www.infobae.com/america/mundo/2019/03/03/que-es-jaish-e-mohammed-el-grupo-terrorista-que-esta-en-el-centro-de-la-escalada-entre-india-y-pakistan/>

Page JP (2009) SIRI LANKA: ¿Quiénes son nuestros enemigos? ¡Quiénes son nuestros amigos!. Spai Marx, 5 de octubre. Recuperado de [www.espai-marx.net/es?id=1229](http://www.espai-marx.net/es?id=1229)

Pakistán: El PTUDC crea campamentos de ayuda en la zona en guerra. En Marxist, 18 de mayo. Recuperado de: [www.marxist.com/ptudc-crea-campamentos-ayuda-zona-guerra.htm](http://www.marxist.com/ptudc-crea-campamentos-ayuda-zona-guerra.htm)

Pal P (2007) Pakistan: the Storming of the Red Mosque - When Chickens come home to Roost .Marxist, 13 July. Recuperado de: <https://www.marxist.com/pakistan-storming-red-mosque130707.htm>

Parameswaran P (2018) What's Next for China-Indonesia Military Ties? Diplomat, 31 julio. Recuperado de: <https://thediplomat.com/2018/07/whats-next-for-china-indonesia-military-ties/>

Parameswaran P (2019) China-Thailand Submarine Deal in the Headlines with Keel-Laying Ceremony. Thedi diplomat, 23 de septiembre. Recuperado de: <https://thediplomat.com/2019/09/china-thailand-submarine-deal-in-the-headlines-with-keel-laying-ceremony/>

Parameswaran P (2019) Where Is Indonesia on China's Belt and Road Initiative?. The diplomat, 9 de julio, Recuperado de: <https://thediplomat.com/2019/07/where-is-indonesia-on-chinas-belt-and-road-initiative/>

Parellada G (2012) La claves del conflicto en el este de Congo. El país, 28 noviembre. Recuperado de: [https://elpais.com/internacional/2012/11/26/actualidad/1353938400\\_760908.html](https://elpais.com/internacional/2012/11/26/actualidad/1353938400_760908.html)

Parellada G (2015) Elecciones de alta tensión en Burundi. El país, 21 de julio. Recuperado de: [https://elpais.com/internacional/2015/07/21/actualidad/1437471205\\_646430.html](https://elpais.com/internacional/2015/07/21/actualidad/1437471205_646430.html)

Parra Pérez A (2019) La nueva Ruta de la Seda entra en una segunda fase y se hace grande en Europa. Documento de Opinión78, septiembre de 2019. Recuperado de: [www.ieee.es/Galerias/fichero/docs\\_opinion/2019/DIEEO78\\_2019AGUPAR\\_RutaSeda.pdf](http://www.ieee.es/Galerias/fichero/docs_opinion/2019/DIEEO78_2019AGUPAR_RutaSeda.pdf)

Parry J (1989) El descubrimiento del mar. Crítica.

ParryJ (1989) El descubrimiento del mar. Crítica.

Pathan D (2018) Thailand's Muslim insurgency roars back to life. 29 de Agosto. Recuperado de: <https://asiatimes.com/2018/08/thailands-muslim-insurgency-roars-back-to-life/>

Patiño Orozco G (2017) Política exterior china en Myanmar: ¿presencia permanente e incontrovertible? Revista México y la cuenca del pacífico, núm. 17. Recuperado de: <https://www.redalyc.org/jatsRepo/4337/433753444003/html/index.html>

Peaceinsigth (2011)BachaKhan: Lecciones del pasado. Julio. Recuperado de: <https://www.peaceinsight.org/es/blog/2011/07/bacha-khan-lessons-from-the-past/>

Peacock (2012) The Ottomans and the Funj sultanate in the sixteenth and seventeenth centuries. Bulletin of SOAS, 75, 1. Recuperado de: [https://www.academia.edu/16071045/The\\_Ottomans\\_and\\_the\\_Funj\\_Sultanate\\_in\\_the\\_Sixteenth\\_and\\_Seventeenth\\_Centuries](https://www.academia.edu/16071045/The_Ottomans_and_the_Funj_Sultanate_in_the_Sixteenth_and_Seventeenth_Centuries)

Pedagopu V y Woldegiorgis (2018) The current scenario of automotive industry in ethiopia. Researchgate, January. Recuperado de: <https://www.researchgate.net/publication/330555913>

Pedraza J (2019) Ruanda inaugura una nueva refinería para procesar oro procedente de toda África. Oroinformación, 27 junio. Recuperado de: <https://oroinformacion.com/ruanda-inaugura-una-nueva-refineria-para-procesar-oro-procedente-de-toda-africa/>

Peel M (2017) Myanmar: the military-commercial complex. Financial times, 1 de febrero. Recuperado de: <https://www.ft.com/content/c6fe7dce-d26a-11e6-b06b-680c49b4b4c0>

- Pellini C (2020) Otomanos. Recuperado de: <https://historiaybiografias.com/turcos/>
- Pelton R (2014) Especial Sudán del Sur: Capítulo 12. Vice, 6 de junio. Recuperado de: [https://www.vice.com/es\\_co/article/jmzk48/especial-sudn-del-sur-captulo-12](https://www.vice.com/es_co/article/jmzk48/especial-sudn-del-sur-captulo-12)
- Peou P(1998) The Cambodian Elections of 1998 and Beyond: Democracy in the Making?. ISEAS. Recuperado de: <http://www.jstor.org/stable/25798430>
- Peou S (2018) Cambodia's hegemonic-party system: How and why the CPP became dominant. SAGE, journal, julio 25. Recuperado de; <https://journals.sagepub.com/doi/full/10.1177/2057891118788199>
- Pérez Gay J M (2009) Sri Lanka: la lágrima de India. La Jornada, 23 de mayo- Recuperada de. <https://www.jornada.com.mx/2009/05/23/index.php?section=opinion&article=024a1mun>
- Perria S (2018) Las mujeres pagarán el precio real de nuestras ansias por la ropa barata. Huddpost, 29 de octubre. Recuperado de: [https://www.huffingtonpost.es/2018/09/17/las-mujeres-pagaran-el-precio-real-de-nuestras-ansias-por-la-ropa-barata\\_a\\_23442715/](https://www.huffingtonpost.es/2018/09/17/las-mujeres-pagaran-el-precio-real-de-nuestras-ansias-por-la-ropa-barata_a_23442715/)
- Pey Jung Y (2017) Poverty in Malaysia. Ohchr. Recuperado de: [https://www.ohchr.org/Documents/Issues/Poverty/VisitsContributions/Malaysia/PeyYungY\\_EON\\_PenangInstitute.pdf](https://www.ohchr.org/Documents/Issues/Poverty/VisitsContributions/Malaysia/PeyYungY_EON_PenangInstitute.pdf)
- Philip S. Golub, "Inde-Pakistan, le bras de fer", in "Atlas 2000 des conflits", Manière de voir, N° 49, París, enero-febrero 2000.
- Phonpinyo O (2017) Conflictos forestales en Tailandia: el Estado contra el pueblo. Wrm Boletín 229, 4 de Abril. Recuperado de: <https://wrm.org.uy/es/articulos-del-boletin-wrm/seccion1/conflictos-forestales-en-tailandia-el-estado-contra-el-pueblo/>
- Pigato, M., & Tang, W. (2015). China and Africa. World Bank.
- Planters Asociation of Ceylon (2011) Coconuts, Spices & Other Crops. Recuperado de: [www.paofceylon.org/CoconutSpices.htm](http://www.paofceylon.org/CoconutSpices.htm)
- Polo H (2015) Construyendo la nueva ruta de la seda. Rebelion, 03/07/. Recuperado de: <https://rebelion.org/construyendo-la-nueva-ruta-de-la-seda/>
- Polo H (2017) Birmania, telas de azafrán. Rebelión, 9/10. Recuperado de: <https://www.rebelion.org/noticia.php?id=232513>
- Ponniah K (2018) In 1993, the UN tried to bring democracy to Cambodia. Is that dream dead? Recuperado de: <https://www.bbc.com/news/world-asia-44966916>
- Prachatai (2020) 73rd Shan National Day at Loi Kaw Wan. Prachatai English, 14 Feb. Recuperado de: <https://prachatai.com/english/node/8359>

Preciado B (1996) India el desarrollo de una civilización. CEEA-Colmex. Recuperado de: <https://ceaa.colmex.mx/profesores/benjaminpreciado/imagenespaginapreciado/hist.pdf>

Prensa Latina (2020) Sri Lanka eligió su séptimo presidente en 2019. Prensa Latina, 6 de febrero. Recuperado de: <https://www.prensa-latina.cu/index.php?o=rn&id=324097&SEO=sri-lanka-eligio-su-septimo-presidente-en-2019>

Prevosti I Monclús A (2005). Pensamiento y religión en Asia oriental. Editorial UOC.

Prevosti I Monclús A (2005). Pensamiento y religión en Asia oriental. Editorial UOC.

Priego A (2007) PAKISTÁ&: MUSHARRAF E& LA E&CRUCIJADA. Red de Revistas Científicas de América Latina y el Caribe, España y Portugal. Inizio modulo

Priego Moreno A (2007) Estados Unidos y Pakistán. Revista Culturas. Recuperado de: [www.revistaculturas.org/estados-unidos-y-pakistan/](http://www.revistaculturas.org/estados-unidos-y-pakistan/)

Prieto M (2014) Tailandia, ¿de la dictadura a la supradictadura?. El mundo, 31 de marzo. Recuperado de: <https://www.elmundo.es/internacional/2015/03/31/551a7437e2704e594d8b457a.html>

Prikhodko D y Zrilyi L (2013) Pakistan Review of the wheat sector and grain storage issues country highlights. FAO/World Bank Cooperative Programme Food and Agriculture Organization of the United Nations. Recuperado de: [www.fao.org/3/i3251e/i3251e.pdf](http://www.fao.org/3/i3251e/i3251e.pdf)

Pro Chile (2017) GUÍA PAÍS –Malasia. Pro Chinle. [https://www.prochile.gob.cl/wp-content/uploads/2017/12/guia\\_pais\\_malasia\\_2017.pdf](https://www.prochile.gob.cl/wp-content/uploads/2017/12/guia_pais_malasia_2017.pdf)

Programa Asia-Pacífico (2014) Conflicto entre Tailandia y Cambodia por el templo de Preah resuelto por La Haya. Políticas públicas Asia Pacífico 27 de enero. Recuperado de: <https://www.bcn.cl/observatorio/asiapacifico/noticias/fallo-la-haya-cambodia-tailandia-templo-preah>

Proyecto Networkwear (2013) Made in Sri Lanka. Proyecto Networkwear. Recuperado de: [www.comerciojusto.org/wp-content/uploads/2013/08/MadeInSriLanka\\_ES\\_final.pdf](http://www.comerciojusto.org/wp-content/uploads/2013/08/MadeInSriLanka_ES_final.pdf)

Prunier G (2016) El mito de los hutus y de los tutsis. Le Monde Diplomatic, febrero.

Punjab: una patria para los sijs. Banderas, Banderas de Asia, Mayo. Recuperado de: <https://josueferrer.com/2016/05/01/punjab/>

Qadeer M (2018) United Nations Resolutions on Kashmir and their Relevance. SSII, Islamabad, Junio. Recuperado de: <https://ssii.com.pk/wp-content/uploads/2018/06/United-Nations-Resolutions-on-Kashmir-and-their-Relevance-Muhammad-Abdul-Qadeer.pdf>

Quinlan, Joe (2007). "Insight: China's capital targets Asia's bamboo network". Financial Times

R.D/Rice In Malaya A Study In Historical Geography (1590)/Rice In Malaya A Study In Historical Geogr - Hill, R.D.pdf. Recuperado de: <https://sgp1.digitaloceanspaces.com/proletarian-library/singapore-malaysia/Hill>,

Rabwah Times (2017) Blasphemy, the Fate of Ahmadiyya in Lombok, Indonesia. Rabwah Times, 31 de julio. Recuperado de: <https://www.rabwah.net/blasphemy-fate-ahmadiyya-lombok-indonesia/>

Racine JL (2001) ¿Qué Islam para qué nación? Edición Cono Sur, Número 30, diciembre. Recuperado de: <https://www.insumisos.com/diplo/NODE/2964.HTM>

Rajesh N (2000) Tailandia: oposición a proyecto chino-tailandés de plantación de eucalipto. WRM, Boletín 34, 12 de mayo. Recuperado de: <https://wrm.org.uy/es/articulos-del-boletin-wrm/seccion1/tailandia-oposicion-a-proyecto-chino-tailandes-de-plantacion-de-eucalipto/>

Ramzy A (2016) Thailand's Divisions on Display in Vote Approving New Constitution. NYT, 8 de agosto.

Ranjith Premasiri Preeni H Preeni F, Sagari Kudaligama K (2017) Spatial Techniques for Assessing Favorable Topographic Conditions for Rubber Plantation, Sagari Kudaligama's Lab. July. Recuperado de: [https://www.researchgate.net/publication/326265775\\_Spatial\\_Techniques\\_for\\_Assessing\\_Favorable\\_Topographic\\_Conditions\\_for\\_Rubber\\_Plantation](https://www.researchgate.net/publication/326265775_Spatial_Techniques_for_Assessing_Favorable_Topographic_Conditions_for_Rubber_Plantation)

Rattanakrajangsri R (2019) Mundo Indígena 2019: Tailandia. IWGIA, 24 de abril. Recuperado de: <https://www.iwgia.org/es/tailandia/3436-mi2019-tailandia.html>

Redacción TeleSUR (2015) El imperialismo francés y la colonización de África. Recuperado de: <https://social.shorthand.com/teleSURtv/ugPbZZcrAtc/el-imperialismo-frances-y-la-colonizacion-de-africa>

Refworld (2004) Minorities at Risk Project, Afars in Eritrea. Recuperado de [www.refworld.org/docid/469f388515.html](http://www.refworld.org/docid/469f388515.html)

Refworld (2004) Chronology for Baluchis in Pakistan. Recuperado de <https://www.refworld.org/docid/469f38c666.html>

Refworld (2010) Cambodia: Treatment of Sam Rainsy Party (SRP) members by government authorities and members of the Cambodian People's Party (2007- April 2010). Recuperado de. <https://www.refworld.org/docid/50b767b62.html>

Refworld Canadá (2019) Somalia: The Gabooye (Midgan) people, including the location of their traditional homeland, affiliated clans, and risks they face from other clans. Refworld 16 October. Recuperado de: <https://www.refworld.org/docid/51e4fce94.html>



Regus M (2017) The Indonesian Ahmadis: No Place for Praying. Lse human rights, 12 de junio. Recuperado de: <https://blogs.lse.ac.uk/humanrights/2017/06/12/the-indonesian-ahmadis-no-place-for-praying/>

Rehman A (2019) Pakistani Taliban: Between infighting, government crackdowns and Daesh. Trtworld, 18 Apr. Recuperado de: <https://www.trtworld.com/magazine/pakistani-taliban-between-infighting-government-crackdowns-and-daesh-25976>

Reig Alamillo J (2012) Somalia. Descripción del sistema de clanes. Comisión Española de Ayuda al Refugiado, 11 de diciembre. Recuperado de: <https://boletinderechoshumanos.files.wordpress.com/2014/07/somalia-2012-descripcic3b3n-del-sistema-de-clanes.pdf>

Reuters (2019) Pompeo Says Remains Hopeful Pakistan Will Crack Down on Islamist Militants. 26 de Junio Recuperado de: <https://www.nytimes.com/reuters/2019/06/26/world/asia/26reuters-india-usa-pompeo-pakistan.html>

Requena del Rio (P (2011) Aceh, el triunfo sobre la guerra y la devastación. IEEEE

Reuter (2019) Malaysia seized \$240 million from Chinese company over pipeline project: PM Mahathir. 15 de julio. Recuperado de <https://www.reuters.com/article/us-malaysia-politics-china/malaysia-seized-240-million-from-chinese-company-over-pipeline-project-pm-mahathir-idUSKCN1UA1DU>

Reuters (2018) Eritrea habría comunicado el fin del servicio militar ilimitado a los reclutas del país. Europa press, 23 de julio. Recuperado de: <https://www.europapress.es/internacional/noticia-eritrea-habria-comunicado-fin-servicio-militar-ilimitado-reclutas-pais-20180723232212.html>

Reuters (2019) Detenidos dos presuntos seguidores de ISIS en las protestas de Indonesia. Reuters, 23/5. Recuperado de: <https://mundo.sputniknews.com/asia/201905231087366157-indonesia-protestas-detenido-isis/>

Rever J (2016) Lo que se sigue oculto en Ruanda: el papel de los civiles tutsis en el asesinato de hutus. Umoya, 14 de junio. Recuperado de: <https://umoya.org/2016/06/14/lo-que-sigue-oculto-en-ruanda-el-papel-de-los-civiles-tutsis-en-el-asesinato-de-hutus/>

Rey F (2016) Cachemira: una historia de rivalidad. El Orden Mundial 11 de agosto, Recuperado de: <https://elordenmundial.com/cachemira-una-historia-rivalidad/>

Reyes Lugardo M (2005) La transición política y la nueva constitución de la República Democrática del Congo. Estudios de Asia y Africa, Vol. 40, No. 3 (128). Recuperado de: <http://www.jstor.org/stable/40313613https://www.jstor.org/stable/40313613?seq=1>

RFA (2019) Cambodian Villagers Protest Land Dispute Case in Sihanoukville Province. 14 de septiembre. Recuperado de: <https://www.rfa.org/english/news/cambodia/cambodian-villagers-protest-land-dispute-case-in-sihanoukville-province-09142018143512.html>

RFI (2017) Erythrée: les habitants continuent de fuir. RFI, 25-04. Recuperado de: [www.rfi.fr/afrique/20170425-erythree-habitants-continuent-fuir-refugies-ethiopie](http://www.rfi.fr/afrique/20170425-erythree-habitants-continuent-fuir-refugies-ethiopie)

Rfi (2019) En Indonesia más de 16.000 habitantes huyen de conflicto en provincia de Papúa. Rfi, 07/10. Recuperado de: [www.rfi.fr/es/contenu/20191007-en-indonesia-mas-de-16000-habitantes-huyen-de-conflicto-en-provincia-de-papua](http://www.rfi.fr/es/contenu/20191007-en-indonesia-mas-de-16000-habitantes-huyen-de-conflicto-en-provincia-de-papua)

RIAO-RDC (2015) Agro colonialismo en el Congo: agencias de desarrollo de Estados Unidos y Europa financian una nueva ola de colonialismo en la RDC. Grain, 2 Jun. Recuperado de: <https://www.grain.org/es/article/5223-agro-colonialismo-en-el-congo-agencias-de-desarrollo-de-estados-unidos-y-europa-financian-una-nueva-ola-de-colonialismo-en-la-rdc>

Rincon A (2019) ONU: nuevo brote de violencia étnica en RDC deja 890 muertos. Francepress, 17/01. Recuperado de <https://www.france24.com/es/20190116-onu-brote-violencia-etnica-congo>

Roberts J (1996) Yemen- Eritrea: Fin de crisis por islas Hanish deja interrogantes. IPS, 29 agosto. Recuperado de: [www.ipsnoticias.net/1996/08/yemen-eritrea-fin-de-crisis-por-islas-hanish-deja-interrogantes/](http://www.ipsnoticias.net/1996/08/yemen-eritrea-fin-de-crisis-por-islas-hanish-deja-interrogantes/)

Roca Monet M (2014) La teoría del imperialismo de Lenin. Revista Laberinto Nro 8. Recuperado de: [https://www.academia.edu/20366134/Teoría\\_del\\_imperialismo\\_de\\_Lenin\\_-\\_M.\\_Roca\\_Monet](https://www.academia.edu/20366134/Teoría_del_imperialismo_de_Lenin_-_M._Roca_Monet)

Rodriguez Valdez A (2018) Eritrea y Etiopía, ¿una paz utópica? Política exterior, 24 de MAYo. Recuperado de: <https://www.politicaexterior.com/actualidad/eritrea-etiofia-paz-utopica/>

Rodríguez Vázquez D (2017) El genocidio de Ruanda: análisis de los factores que influyeron en el conflicto. IEEE.es. 30 de mayo. Recuperado de [www.ieee.es/Galerias/fichero/docs\\_opinion/2017/DIEEEO59-2017\\_Genocidio\\_Ruanda\\_DanielRguezVazquez.pdf](http://www.ieee.es/Galerias/fichero/docs_opinion/2017/DIEEEO59-2017_Genocidio_Ruanda_DanielRguezVazquez.pdf)

Roi P (2011). Somalía. Recuperado de: <https://patriciaroi.wordpress.com/2011/08/14/somalia-historia/>

Rojas A (2016) Oro de Congo por armas de China. Recuperado de: [www.elmundo.es/internacional/2016/08/01/579e2eb646163f892f8b45e4.html](http://www.elmundo.es/internacional/2016/08/01/579e2eb646163f892f8b45e4.html)

Rojas A (2016). 50 muertos y miles de heridos en Cachemira en protestas contra el Gobierno indio. El País, 1 de agosto. [https://elpais.com/internacional/2016/08/01/actualidad/1470050800\\_950805.htm](https://elpais.com/internacional/2016/08/01/actualidad/1470050800_950805.htm)

Romano M (1994) POLEMICA CON LA LIT Y EL LEGADO TEORICO DE NAHUEL MORENO. Estrategia Internacional N° 3 Diciembre '93 / Enero '94. Recuperado de [www.ft.org.ar/estrategia/ei3polemica\\_con\\_moreno.html](http://www.ft.org.ar/estrategia/ei3polemica_con_moreno.html)

Rosen A (2013) A Day in the DRC. Atlantic, 21 de Mayo 21. Recuperado de: <https://www.theatlantic.com/international/archive/2013/05/a-day-in-the-drc/276038/>

Ross C (2010) La política exterior india durante la guerra fría. Revista Universum N°25 Vol.1, I Sem. 2010, pp. 152-173 Recuperado de: [https://scielo.conicyt.cl/scielo.php?script=sci\\_arttext&pid=S0718-23762010000100011](https://scielo.conicyt.cl/scielo.php?script=sci_arttext&pid=S0718-23762010000100011)

Royo (2006). Burundi: retos y perspectivas de la construcción de la paz. Escola Pau. Recuperado de: <https://escolapau.uab.cat/img/programas/alerta/articulos/06articulo030.pdf>

RSF (2016) Yibuti. Elecciones presidenciales: detienen y expulsan del-país a un equipo de la BBC. RSF, 5 de abril. Recuperado de: <https://www.rsf-es.org/news/yibuti-elecciones-presidenciales-detienen-y-expulsan-del-pais-a-un-equipo-de-la-bbc/>

RT (2010) Un ministro de Sri Lanka se pone en huelga de hambre contra la ONU. RT, 9 de julio. Recuperado de: <https://actualidad.rt.com/actualidad/view/13961-Un-ministro-de-Sri-Lanka-se-pone-en-huelga-de-hambre-contra-ONU>

RT (2013) Fuerzas de seguridad de Sri Lanka acusadas de violar a guerrilleros tamil. RT, 26 de febrero. Recuperado de: [https://actualidad.rt.com/ultima\\_hora/view/87624-violacion-tortura-sri-lanka](https://actualidad.rt.com/ultima_hora/view/87624-violacion-tortura-sri-lanka)

RT (2015) China encuentra a un aliado inesperado para que recalen sus submarinos. RT, 19 de octubre <https://actualidad.rt.com/actualidad/188952-sri-lanka-aliviar-tension-submarinos-chinos>

RT (2015) República Democrática del Congo: Riquezas naturales en la mira del imperialismo. Recuperado de: <https://www.telesurtv.net/telesuragenda/El-Congo-hoy-20150330-0040.html>

RT (2016) El diminuto estado clave en la geopolítica de Oriente Medio. RT, 14 dic. Recuperado de: <https://actualidad.rt.com/actualidad/226073-yibuti-diminuto-tesoro-estrategico-cuerno>

RT (2016) 'South Sudan chaos result of US-backed efforts to disrupt China's oil rights' RT 11 Jul <https://www.rt.com/op-ed/350623-south-sudan-us-china/>

RT (2018) Batalla por África: Somalia da derechos de pesca a China. RT, 16 dic. Recuperado de: <https://actualidad.rt.com/actualidad/299194-somalia-derechos-licencias-pesca-china>

RT (2018) Sri Lanka anuncia el estado de emergencia por la violencia entre budistas y musulmanes. RT, 6 de marzo. Recuperado de:

<https://actualidad.rt.com/actualidad/264747-sri-lanka-emergencia-violencia-budistas-musulmanes>

RT (2019) Este país africano suspende la actividad de las emisoras BBC y La Voz de América por difundir "noticias falsas". RT, 1 abr. Recuperado de:

<https://actualidad.rt.com/actualidad/310298-burundi-emisoras-bbc-voa-prohibir>

RT (2019) Huawei promoverá ciudades inteligentes en África, RT, 27 mayo. Recuperado de <https://actualidad.rt.com/actualidad/316099-huawei-ciudades-inteligentes-africa>

Rubio García L (sin fecha) Los diez años de la Birmania independiente (mimeo)

Rubio P (2019) Suspendido temporalmente el proceso de paz de Darfur. Atalayar, 31 de diciembre. Recuperado de: <https://atalayar.com/content/suspendido-temporalmente-el-proceso-de-paz-de-darfur>

Rui, H. (2010). Developing country FDI and development: the case of Chinese FDI in the Sudan. *Transnational Corporations*, 19(3), 49-80.

Ruiz Sánchez (2014). Mogadiscio 1993. Cómo y por qué ha cambiado nuestra manera de entender los hechos urbanos y sobre la importancia de las imágenes de los mismos. XIII Coloquio Internacional de Geocrítica. Recuperado de:

[www.ub.edu/geocrit/coloquio2014/Javier\\_RUIZ\\_SANCHEZ.pdf](http://www.ub.edu/geocrit/coloquio2014/Javier_RUIZ_SANCHEZ.pdf)

Ruiz, S (2015) El té de las mil colinas. *El país*, 8 de septiembre. Recuperado de

[https://elpais.com/elpais/2015/09/08/planeta\\_futuro/1441726553\\_088629.html](https://elpais.com/elpais/2015/09/08/planeta_futuro/1441726553_088629.html)

RW China embassy (2019) China-funded Huye-Kibeho-Munini Road Upgrading Project Inaugurated. RW China embassy, 04/06. Recuperada de: [www.china-embassy.org/eng/xwdt/t1651838.htm](http://www.china-embassy.org/eng/xwdt/t1651838.htm)

Ryack G (2020) Thailand's new asylum law leaves refugees with more questions, few protections. *Asean today*, abril. Recuperado de:

<https://www.aseantoday.com/2020/04/thailands-new-asylum-law-leaves-refugees-with-more-questions-few-protections/>

Saber I (2019) A Constitutional Moment in Sudan. Noviembre. Recuperado de:

<https://www.lawfareblog.com/constitutional-moment-sudan>

Sadiq N (2019) Pakistan: Is Imran Khan's 'Movement for Justice' a Liberal Political Party? *Global Research*, February 15. Recuperado de: <https://www.globalresearch.ca/is-imran-khans-movement-for-justice-a-liberal-political-party/5668721>

Saha S (2019) Chinese Companies Are Worse at Business Than You Think. November 21. Recuperado de <https://foreignpolicy.com/2019/11/21/malaysia-china-forest-city-development-project/>

Said E (1987) Orientalismo. De bolsillo. Recuperado de:  
<https://hemerotecaroja.files.wordpress.com/2013/06/said-e-w-orientalismo-1978-ed-random-house-mondadori-2002.pdf>

Said E (1987) Orientalismo. De bolsillo. Recuperado de:  
<https://hemerotecaroja.files.wordpress.com/2013/06/said-e-w-orientalismo-1978-ed-random-house-mondadori-2002.pdf>

Salamanca A (2018) El origen del nacionalismo étnico en Etiopía. EOM; 18 de septiembre. Recuperado de: <https://elordenmundial.com/el-origen-del-nacionalismo-etnico-en-etipia/>

Samad J (2020) Oil royalties for Sabah and Sarawak: Dead on arrival. 25 de abril. Recuperado de. <https://www.freemalaysiatoday.com/category/opinion/2020/04/25/oil-royalties-for-sabah-and-sarawak-dead-on-arrival/>

Samran H (1998) El éxodo de los jemes rojos. El país, 3 de mayo. Recuperado de: [https://elpais.com/diario/1998/05/04/ultima/894232802\\_850215.html](https://elpais.com/diario/1998/05/04/ultima/894232802_850215.html)

Samset I y Dalby O(2003) Rwanda: Presidential and Parliamentary Elections 2003. NORDEM Report 12. Recuperado de: <https://www.cmi.no/publications/file/1770-rwanda-presidential-and-parliamentary-elections.pdf>

Sánchez A (2006) Relevó en Sri Lanka ¿una nueva oportunidad para la paz? Papeles Nro 66. Recuperado de: [https://www.fuhem.es/papeles\\_articulo/relevó-en-sri-lanka-una-oportunidad-para-la-paz/](https://www.fuhem.es/papeles_articulo/relevó-en-sri-lanka-una-oportunidad-para-la-paz/)

Sánchez Hernández C (2008) Camboya a Irak una analogía de dos legados pasado y futuro de la diplomacia del Tomahawk y la política militar estadounidense. Nómadas revista crítica de ciencias sociales y jurídicas número 18, 2.

Sánchez P y Palacián B (2018) La importancia estratégica de Yibuti. IEEE, 9 de mayo. [www.ieee.es/Galerias/fichero/docs\\_analisis/2018/DIEEEA17-2018\\_Yibuti\\_PabloSanchez-BPI.pdf](http://www.ieee.es/Galerias/fichero/docs_analisis/2018/DIEEEA17-2018_Yibuti_PabloSanchez-BPI.pdf)

Sangadji R (2015) Mining firm accused of operating illegally. The Jakarta Post, May 23. Recuperado de: <https://www.thejakartapost.com/news/2015/05/23/mining-firm-accused-operating-illegally.html>

Santander (2019) Eritrea foreign investment. Recuperado de:  
<https://en.portal.santandertrade.com/establish-overseas/eritrea/investing-3>

Santander (2019). Sri Lanka: Foreign investment. Informe Marzo. Recuperado de:  
<https://en.portal.santandertrade.com/establish-overseas/sri-lanka/investing-3>

Sardiña Galache C (2017) Arakán dividido. New Leftreview 104, segunda época mayo – junio.

Sareen S (2019) For Pakistan, China is the new America. Orfo on line, 20 de febrero. Recuperado de: <https://www.orfonline.org/expert-speak/pakistan-china-new-america-48305/>

Sarvananthan M (2018)'Terrorism' or 'Liberation'? Towards a distinction: A Case study of the Armed Struggle of the Liberation Tigers of Tamil Eelam (LTTE). Perspectives on Terrorism · April .Recuperado de: <https://www.researchgate.net/publication/324897050>

Satp(2018) Incidents and Statements involving Khalistan Zindabad Force. Recuperado de [https://www.satp.org/satporgtp/countries/india/states/punjab/terrorist\\_outfits/KZF.htm](https://www.satp.org/satporgtp/countries/india/states/punjab/terrorist_outfits/KZF.htm)

Schrikker A (2006) Dutch and british colonial intervention in Sri Lanka 1780-1815. Tesis de doctorado, Universiteit Leiden. Recuperada de: <https://openaccess.leidenuniv.nl/bitstream/handle/1887/5419/Thesis.pdf>

Sebastián R (1995) SRI LANKA: Tamiles de India ya no apoyan a Tigres separatistas. IPS-Inter Press Service. Recuperado de: [www.ipsnoticias.net/1995/11/sri-lanka-tamiles-de-india-ya-no-apoyan-a-tigres-separatistas/](http://www.ipsnoticias.net/1995/11/sri-lanka-tamiles-de-india-ya-no-apoyan-a-tigres-separatistas/)

Security Situation. EASO, European Union

Semana Económica (2017)El corredor económico China – Pakistán, proyecto emblemático de la iniciativa OBOR. Semana Económica, 06 Julio Recuperado de: [www.semanaeconomica.com/haciaasia/2017/07/06/el-corredor-economico-china-pakistan-proyecto-emblematico-de-la-iniciativa-obor/](http://www.semanaeconomica.com/haciaasia/2017/07/06/el-corredor-economico-china-pakistan-proyecto-emblematico-de-la-iniciativa-obor/)

Seneviratne M (2019) The spirit of the Ceylon National Congress to stir again

The Island features Recuperado de: [www.island.lk/2009/11/15/features9.html](http://www.island.lk/2009/11/15/features9.html)

Seng Wee J, NooiPhang S, Khalil S (2018)The Role of Political Elites in the Development of New Villages in Malaysia.Journal of Public Administration and Governance Vol 8, No 2. Recuperado de: [www.macrothink.org/journal/index.php/jpag/article/view/13001](http://www.macrothink.org/journal/index.php/jpag/article/view/13001)

Sereewatthanawut I (2019) Thailand must not make the mistake of choosing between China and the US. 6 de mayo. Recuperado de: <https://www.scmp.com/comment/insight-opinion/article/3008886/thailand-must-not-make-mistake-choosing-between-china-and>

Serrano A (2017) Baluchistán, 70 años de lucha por la independencia. El orden mundial, 18 de abril. Recuperado de: <https://elordenmundial.com/baluchistan-70-anos-de-lucha-por-la-independencia/>

Shafqat S (2017) Emiratos Árabes Unidos abrirá su segunda base militar en el este de África. Arabia Watch, 14 febrero. Recuperado de: [www.arabia.watch/es/sept2014/geopolitica/5645/Emiratos-Árabes-Unidos-abrirá-su-segunda-base-militar-en-el-este-de-África.htm](http://www.arabia.watch/es/sept2014/geopolitica/5645/Emiratos-Árabes-Unidos-abrirá-su-segunda-base-militar-en-el-este-de-África.htm)

Shah A (2012) Making Federalism Work – The 18th Constitutional Amendment

Shah A (2012) Making Federalism Work – The 18th Constitutional Amendment

Shahid Z (2015 ) Federalism in Pakistan: Of Promises and Perils. Perspectives on Federalism, Vol. 7, issue 1, 2015. Recuperado de [www.on-federalism.eu/attachments/209\\_download.pdf](http://www.on-federalism.eu/attachments/209_download.pdf)

Shahid Z (2015 )Federalism in Pakistan: Of Promises and Perils. Perspectives on Federalism, Vol. 7, issue 1, 2015. Recuperado de [www.on-federalism.eu/attachments/209\\_download.pdf](http://www.on-federalism.eu/attachments/209_download.pdf)

Shahzad S (2008) Adiós Musharraf, holatalibanes. Asia Times 22 agosto. Recuperado de: [www.rebellion.org/noticia.php?id=71671](http://www.rebellion.org/noticia.php?id=71671) Musharraf inttaba negociar ceses del fuego con los insurgentes, tal vez en un intento de ganar tiempo para acrecentar las fuerzas convencionales del ejército que seguía equipándose con armas americanas. Washington proveyó a Pakistán de unos 10.000 millones de dólares en asistencia desde 2002, pero casi toda esa suma se dirigió a la ayuda militar.

Shanghai Daily (2012) Eritrea Seeks Chinese Investment on Energy and Financial Sector: Shanghai Daily, 30 de enero. Recuperado de: <https://www.eriswiss.com/eritrea-seeks-chinese-investment-on-energy-and-financial-sector-shanghai-daily/>

Shiakh-Eldin Gibril O (2007) Antropología de la esclavitud, género y racismo en Sudán Editorial de la Universidad de Granada. Recuperado de: <https://hera.ugr.es/tesisugr/17250249.pdf>

Shimeles A y Verdier-Chouchane A (2012) Poverty Situation and Prospects in South Sudan. African economic brief. Volume 3 Issue. African Development Bank Group.

Shmite, S. M. De las ideas eurocéntricas a la construcción del espacio africano. Anuario N 6 - Fac. de Cs. Humanas - UNLPam (63-76). En [www.biblioteca.unlpam.edu.ar/pubpdf/anuario\\_fch/n06a04shmite.pdf](http://www.biblioteca.unlpam.edu.ar/pubpdf/anuario_fch/n06a04shmite.pdf)

Shuli F, Jarwar A, Wang X, Wang L, Ma Q (2018) Overview of the Cotton in Pakistan and its Future Prospects. Pakistan Journal of Agricultural Research, Vol.31, Iss.4, Pages 396-407. Recuperado de: <http://www.researcherslinks.com/current-issues/Overview-of-the-Cotton-in-Pakistan-and-its-Future-Prospects/24/8/1808/html>

Siagian S (2015) Indonesia está lejos de cerrar la brecha entre ricos y pobres. IPS, 14 mayo. Recuperado de: [www.ipsnoticias.net/2015/05/indonesia-esta-lejos-de-cerrar-la-brecha-entre-ricos-y-pobres/](http://www.ipsnoticias.net/2015/05/indonesia-esta-lejos-de-cerrar-la-brecha-entre-ricos-y-pobres/)

Siegfried K (2016) Sudan and Eritrea crackdown on migrants amid reports of EU incentives. The new humanitarian, 25 de mayo. Recuperado de: <https://www.thenewhumanitarian.org/fr/node/256247>

Singhapreecha S (2014) Economy and Agriculture in Thailand. FFTC, 05-09. Recuperado de: [www.ap.fttc.agnet.org/ap\\_db.php?id=246](http://www.ap.fttc.agnet.org/ap_db.php?id=246)

Sipalan J (2019) China, Malaysia restart massive 'Belt and Road' project after hiccups. Reuter, July 25. Recuperado de: <https://www.reuters.com/article/us-china-silkroad-malaysia/china-malaysia-restart-massive-belt-and-road-project-after-hiccups-idUSKCN1UK0DG>

Sitdikov R (2019) Pakistán busca comprar armas rusas. RT, 13.06. Recuperado de: <https://mundo.sputniknews.com/defensa/201906131087605585-pakistan-busca-comprar-armas-rusas/>

Sivanadan A (2012) Tragedia en la isla Limpieza étnica budista en Sri Lanka. New left review. Recuperado de <https://newleftreview.es/issues/60/articles/a-sivanandan-sri-lanka-la-tragedia-de-una-isla.pdf>

Smith A (2003) From Latent Threat to Possible Partner: Indonesia's China Debate . Asia-Pacific Center for Security Studies. SPECIAL ASSESSMENT DECEMBE. Recuperado de [https://apcss.org/Publications/SAS/ChinaDebate/ChinaDebate\\_SmithIndo.pdf](https://apcss.org/Publications/SAS/ChinaDebate/ChinaDebate_SmithIndo.pdf)

Social watch (2013) Malasia: El año más largo. Social watch, 04-04. Recuperado de: [www.socialwatch.org/es/node/15872](http://www.socialwatch.org/es/node/15872)

Socialismo actual (2010) Historia de la Etiopía socialista. SA, 21.2. Recuperado de: [www.socialismoactual.blogspot.com/2010/02/historia-de-la-etiofia-socialista.html](http://www.socialismoactual.blogspot.com/2010/02/historia-de-la-etiofia-socialista.html)

Sociedad Geográfica de las Indias, 15/11

SocieteGenerale (2020) Country risk of Malaysia. Recuperado de: <https://import-export.societegenerale.fr/en/country/malaysia/economy-country-risk>

Solomon S (2018) Russia-Eritrea Relations Grow with Planned Logistics Center. Voanews, September 2. Recuperado de: <https://www.voanews.com/africa/russia-eritrea-relations-grow-planned-logistics-center>

Soria F (2014) Nueva visión del desarrollo de África. El rol de la NEPAD y la cooperación Sur-Sur, 11 de marzo. Recuperado de [www.cari.org.ar/recursos/cronicas/nepad11-03-14.html](http://www.cari.org.ar/recursos/cronicas/nepad11-03-14.html)

Soto Soler Y (2014) Mobutu Sese Seko y la racionalidad de la Guerra Fría: Aproximaciones a la postura norteamericana durante los últimos tres años de la dictadura mobutista. UH no.278 La Habana jul.-dic. Recuperado de: [www.scielo.sld.cu/scielo.php?script=sci\\_arttext&pid=S0253-92762014000200012](http://www.scielo.sld.cu/scielo.php?script=sci_arttext&pid=S0253-92762014000200012)

South A (2011) Burma's Longest War. Anatomy of the Karen ConfLiCt. B u r m a

South China Morning Post (2018) US gives Sri Lankan military US\$39 million, countering China's investments in strategic island. 14 agosto Recuperado de: <https://www.scmp.com/news/asia/east-asia/article/2159546/us-gives-sri-lankan-military-us39-million-combat-chinas>



Southgate L (2017) The enduring influence of PremTinsulanonda. Global riskinsights, febrero. Recuperado de <https://globalriskinsights.com/2017/02/asian-power-broker-series-the-enduring-influence-of-prem-tinsulanonda/>

Spanish. xinhuanet. com (2019) Situación en Beni, RDC, es preocupante, dice enviada de ONU. Spanish. xinhuanet. Com, 27 de noviembre. Recuperada de: [www.spanish.xinhuanet.com/2019-11/27/c\\_138585911.htm](http://www.spanish.xinhuanet.com/2019-11/27/c_138585911.htm)

Spanish.xinhuanet (2018) Vincular desarrollo de China e Indonesia inyectará vitalidad a lazos bilaterales. Spanish.xinhuanet.com, 05-09. Recuperado de: [www.spanish.xinhuanet.com/2018-05/09/c\\_137164855.htm](http://www.spanish.xinhuanet.com/2018-05/09/c_137164855.htm)

Spanish.xinhuanet.com (2019) Etiopía y China prometen fortalecer aún más los lazos bilaterales. Spanish.xinhuanet.com, 29 de noviembre. Recuperado de: [www.spanish.xinhuanet.com/2019-11/29/c\\_138590871.htm](http://www.spanish.xinhuanet.com/2019-11/29/c_138590871.htm)

Spanish.xinhuanet.com (2017) China apoya proceso de paz y reconstrucción de Somalia. Spanish, xinhuanet, 9-28. Recuperado de: [www.spanish.xinhuanet.com/2017-09/28/c\\_136643708.htm](http://www.spanish.xinhuanet.com/2017-09/28/c_136643708.htm)

Spencer D (2013) The Subaltern Kashmiri: Exploring Alternative Approaches in the Analysis of Secession. Hydra - Interdisciplinary Journal of Social Sciences, Volume 1, Issue 1. Recuperado de: [https://www.researchgate.net/publication/317549192\\_Kashmir's\\_Freedom\\_Movement\\_Exploring\\_the\\_Human\\_Rights\\_Frame](https://www.researchgate.net/publication/317549192_Kashmir's_Freedom_Movement_Exploring_the_Human_Rights_Frame)

Spencer D (2013) The Subaltern Kashmiri: Exploring Alternative Approaches in the Analysis of Secession. Hydra - Interdisciplinary Journal of Social Sciences, Volume 1, Issue1. Recuperado de: [https://www.researchgate.net/publication/317549192\\_Kashmir's\\_Freedom\\_Movement\\_Exploring\\_the\\_Human\\_Rights\\_Frame](https://www.researchgate.net/publication/317549192_Kashmir's_Freedom_Movement_Exploring_the_Human_Rights_Frame)

Sputnik (2009a) Cancilleres del G-8 expresan preocupación por la muerte de civiles en Sri Lanka, 25.04. Sputnik, Recuperado de <https://mundo.sputniknews.com/noticias/20090425121314076/>

Sputnik (2009b) Moscú aplaude el fin de la operación antiterrorista en Sri Lanka. Sputnik, 19.05. Recuperado de <https://mundo.sputniknews.com/noticias/20090519121664885/>

Sputnik (2009c) Rusia presta ayuda humanitaria a Sri Lanka. Sputnik, 8. 10. Recuperado de <https://mundo.sputniknews.com/noticias/20091008123404729/>

Sputnik (2010a) Rusia concederá a Sri Lanka un crédito por \$300 millones para la compra de material bélico ruso. Sputnik, 8.02. Recuperado de <https://mundo.sputniknews.com/noticias/20100208125020813/>

Sputnik (2010b)Gazprom baraja proyectos energéticos en plataforma marina de Sri Lanka. Sputnik, 8.02. Recuperado de:

<https://mundo.sputniknews.com/noticias/20100208125015818/>

Sputnik (2014) Fondo Monetario Internacional vende 10 toneladas de oro a Sri Lanka. Sputnik, 26.11. Recuperado de

<https://mundo.sputniknews.com/noticias/20091126124133338/>

Sputnik (2019) Los Su-30 y F-16 se enfrentan en la batalla aérea entre la India y Pakistán. Sputnik, 28 de febrero. Recuperado de: <https://www.elpais.cr/2019/02/28/los-su-30-y-f-16-se-enfrentan-en-la-batalla-aerea-entre-la-india-y-pakistan/>

Sputniknews (2018) Conoce la historia de Eritrea, el apartheid 'Made in Italy'.

Sputniknews, 03.04. Recuperado de:

<https://mundo.sputniknews.com/sociedad/201804031077575325-eritrea-apartheid-colonia-italiana/>

Sputniknews (2018) Rusia y Burundi firman acuerdo de cooperación militar. Sputniknews, 23 de agosto. Recuperado de:

<https://mundo.sputniknews.com/africa/201808231081440228-rusia-con-que-paises-coopera/>

Sri Adhiati S, Bobsien A (2001) Indonesia's Transmigration Programme. An Update. Down To Earth, julio. Recuperado de: <https://www.downtoearth-indonesia.org/old-site/ctrans.htm>

Srimalee S (2017) Bt30-bn infrastructure plan for South. ThenationPattani, 27 de agosto. Recuperado de: <https://www.nationthailand.com/Economy/30325042>

Sriram N y Dhirathiti N (2018) Decentralization Discourse in Public Policy of Thailand. International Journal of Crime, Law and Social Issues, Vol. 4, No. 2. Recuperado de: [https://papers.ssrn.com/sol3/papers.cfm?abstract\\_id=3261798](https://papers.ssrn.com/sol3/papers.cfm?abstract_id=3261798)

Sroisamut N, Tavarom A y Patmasiriwat D (2019)Local Fiscal Disparity from Land Transfer Tax. Vol. 10 No. 20. Recuperado de: <https://so01.tci-thaijo.org/index.php/econswu/article/view/233901>

State Bank Pakistan (2000) Annual Report 1999-2000 (State of the Economy). Disponible: <http://www.sbp.org.pk/reports/annual/arFY00/qtr-index-eng.htm>

State Bank Pakistan (2019).Annual Report 2018-2019 (State of the Economy).Disponible: <http://www.sbp.org.pk/reports/annual/arFY19/Anul-index-eng-19.htm>

Statistics Departament of Malasya(2011) Population Distribution and Basic Demographic Characteristic Report 2010. Recuperado de:

[https://www.dosm.gov.my/v1/index.php?r=column/ctHEME&menu\\_id=L0pheU43NWJwRWVSZkIWdzQ4TIhUUT09&bul\\_id=MDMxdHZjWTK1SjFzTzNkRXYzcVZjdz09](https://www.dosm.gov.my/v1/index.php?r=column/ctHEME&menu_id=L0pheU43NWJwRWVSZkIWdzQ4TIhUUT09&bul_id=MDMxdHZjWTK1SjFzTzNkRXYzcVZjdz09)

Statistics Department of Malaysia (2011b)Gorss domestic product. Report 2010.

Recuperado de:

[https://www.dosm.gov.my/v1/index.php?r=column/cthemByCat&cat=102&bul\\_id=eUJMdn0QkhSTkhMVXVaTHN4bFZYUT09&menu\\_id=TE5CRUZCbIh4ZTZMODZlBmk2aWRRQT09](https://www.dosm.gov.my/v1/index.php?r=column/cthemByCat&cat=102&bul_id=eUJMdn0QkhSTkhMVXVaTHN4bFZYUT09&menu_id=TE5CRUZCbIh4ZTZMODZlBmk2aWRRQT09)

Stavenhagen R (1984) Notas sobre la cuestión étnica. Estudios Sociológicos, Vol. 2, No. 4

Recuperado de: <https://www.jstor.org/stable/40420904?seq=1>

Stavenhagen, Rodolfo (1996). Las clases sociales en las sociedades agrarias, Siglo XXI, México.

Stavenhagen R (2000) Conflictos étnicos y estado nacional. Siglo XXI

Stavenhagen, R (2010) Los pueblos originarios: el debate necesario . CLACSO.

Recuperado de:

[biblioteca.clacso.edu.ar/gsd/collect/clacso/index/assoc/D3141.dir/Stavenhagen2.pdf](http://biblioteca.clacso.edu.ar/gsd/collect/clacso/index/assoc/D3141.dir/Stavenhagen2.pdf)

Sticher V (2014)Indonesia: Challenges for the New Government. CSS Analyses in Security Policy. NO. 157, July

Stiem T (2020) Laiza in the spotlight: Myanmar's rebel capital digs in – and switches on.

TheGuardian, febrero. Recuperado de:

<https://www.theguardian.com/cities/2017/dec/08/laiza-spotlight-myanmar-burma-rebel-kachin-kia>

Stiglitz, J. (2002). "Aprender del caso Etiopía." Edición Cono Sur nº 34, p 8-10.

Sudanow (2018) Book Review: Sudan's Identity, From SinnarTo Khartoum. Sudanow, 20

de marzo. Recuperado de: [www.sudanow-](http://www.sudanow-magazine.net/pageArch.php?subId=&Id=397&type=new)

[magazine.net/pageArch.php?subId=&Id=397&type=new](http://www.sudanow-magazine.net/pageArch.php?subId=&Id=397&type=new)

Sulehria F (2014) Pakistán-Afganistán. El desencuentro en torno a la línea Durand.

Viento del sur, 30/07. Recuperado de: <https://vientosur.info/spip.php?article9266>

Suryani N (2019) Overview of Brunei Road to Independence. Researchgate, septiembre.

Recuperado de:

[https://www.researchgate.net/publication/336132998\\_Overview\\_of\\_Brunei\\_Road\\_to\\_Independence](https://www.researchgate.net/publication/336132998_Overview_of_Brunei_Road_to_Independence)

Swissinfo (2017) Los intereses económicos, claves en el apoyo chino a Birmania, 28 de

septiembre. Recuperado de: [https://www.swissinfo.ch/spa/afp/los-intereses-economicos--](https://www.swissinfo.ch/spa/afp/los-intereses-economicos--claves-en-el-apoyo-chino-a-birmania/43555318)

[claves-en-el-apoyo-chino-a-birmania/43555318](https://www.swissinfo.ch/spa/afp/los-intereses-economicos--claves-en-el-apoyo-chino-a-birmania/43555318)

Tagliacozzo E (2004)Ambiguous Commodities, Unstable Frontiers: The Case of Burma,

Siam, and Imperial Britain, 1800-1900. Comparative Studies in Society and History, Vol.

46, No. 2 Recuperado de: <http://www.jstor.org/stable/3879534>

- Takeuchi S (2000) Agriculture and Peasants in Rwanda: A Preliminary Report. Joint Research Series No.127, Institute of Developing Economies. Recuperado de [https://www.ide.go.jp/library/English/Publish/Download/Jrp/pdf/127\\_4.pdf](https://www.ide.go.jp/library/English/Publish/Download/Jrp/pdf/127_4.pdf)
- Tamanes J (2015) Tiempos interesantes en el Pacífico. Política Exterior Julio. Recuperado de: <https://www.politicaexterior.com/actualidad/tiempos-interesantes/>
- Tamil culture (2014) ¿Qué es el reino de Jaffna?. 21 de mayo. Recuperado de <https://tamilculture.com/what-is-the-jaffna-kingdom/>
- Tamsir Niane D (2010) História Geral da África – Vol. IV – África do século XII ao XVI. Ministerio de Educación de Brasil. Recuperado de: <https://unesdoc.unesco.org/ark:/48223/pf0000190252>
- Tangata O Te Moana Nui (2011) La violencia estalla en Papúa Occidental ante el clamor por la independencia. Recuperado de: <https://islasdelpacifico.wordpress.com/2011/08/05/la-violencia-estalla-en-papua-occidental-ante-el-clamor-por-la-independencia/>
- Tarahita D y Zulfikar Rakhmat M (2017) Solving Indonesia's Infrastructure Gap. The Diplomat, May 16. Recuperado de: <https://thediplomat.com/2017/05/solving-indonesias-infrastructure-gap/>
- Tariq F (2019) Small farmers, peasants, landless workers and agriculture in Pakistan. International viewpoint, 15 March. Recuperado de: [www.internationalviewpoint.org/spip.php?article5989](http://www.internationalviewpoint.org/spip.php?article5989)
- Tavesedo de Castilla F (2000) Los efectos de las acciones de Lashkar-e-Taiba en las relaciones bilaterales indopakistanís en el periodo 1999-2008. Estudio de Caso Presentado como requisito para optar al título de Internacionalista en la facultad de Ciencia Política, Gobierno y Relaciones Internacionales Universidad Colegio Mayor de Nuestra Señora del Rosario, Colombia.
- Telesur (2018) China refuerza lazos de cooperación comercial con Ruanda. Telesur, 23 julio. Recuperado de: <https://www.telesurtv.net/news/china-ruanda-cooperacion-acuerdos-xi-africa-20180723-0023.html>
- Telesur (2019) Más de 300.000 personas huyen del Congo en junio por violencia. Telesur, 18 junio. Recuperado de: <https://www.telesurtv.net/news/mas-personas-huyen-congo-junio-violencia--20190618-0019.html>
- ThalangCh y AuikoolCh (2018) The immobility paradox in Thailand's southern border provinces, South East Asia Research, 26:4. Recuperado de: [www.tandfonline.com/doi/abs/10.1177/0967828X18808613?journalCode=rsou20](http://www.tandfonline.com/doi/abs/10.1177/0967828X18808613?journalCode=rsou20)
- The Star (2019) Chinese investments in Malaysia halve, US inflow soars. 29 Nov. Recuperado de: <https://www.thestar.com.my/business/business-news/2019/11/29/chinese-investments-in-malaysia-halve-us-inflow-soars>

The Sudd Institute South Sudan's Crisis (2014) Its Drivers, Key Players, and Post-conflict Prospects. special report Nro 2, Sudan del Sur

The telegraph (2009) Life as a female Tamil Tiger guerilla relived by one of first female soldier. The telegraph, 8 de mayo. Recuperado de:

<https://www.telegraph.co.uk/news/worldnews/asia/srilanka/5283438/Life-as-a-female-Tamil-Tiger-guerilla-relived-by-one-of-first-female-soldiers.html>

Thomas R. Yager (2016) The Mineral industry of Congo (Kinshasa) en WSGS Minerals Yearbook CONGO (Kinshasa) Us Ministry of Interior. Recuperado de:

<https://minerals.usgs.gov/minerals/pubs/country/2013/myb3-2013-cg.pdf>

Thuvanoor Kayi A (2016) Historia concisa de Cachemira. Geopolítica, 21/10. Recuperado de: <https://www.geopolitica.ru/es/article/historia-concisa-de-cachemira-1a-parte>

Tiezzi S (2020) China and Cambodia relationship. The Diplomat, 6 de febrero.

Recuperada de: <https://thediplomat.com/tag/china-cambodia-relations/>

Tilahun U (2013) Challenges and prospects of agricultural production and productivity.

Agrarian studies. Recuperado de: <https://www.grin.com/document/279601>

Tonsakulrungruang K (2018) Thailand's sangha: turning right, coming full circle. New

Mandala, 7 de Agosto. Recuperado de: <https://www.newmandala.org/thailands-sangha-turning-right-coming-full-circle/>

Toppa S (2018) Why Young Pakistanis Are Learning Chinese. The Atlantic, 14 Nov 14.

Recuperado de: <https://www.theatlantic.com/international/archive/2018/11/pakistan-china-cooperation-cpec/568750/>

Torres Carranza A M (2014) El coltán recurso geoestratégico del Congo. Universidad Militar Nva Granada, Bogotá. Recuperado de:

<https://repository.unimilitar.edu.co/bitstream/handle/10654/12284/colt%E1n%20recurso%20geoestrat%E9gico%20del%20congo.pdf;jsessionid=22771B0C6403324AF85E6495D7DBF302?sequence=1>

Tourism news (2019) Malaysia ranked 3rd in the most visited Asian country in 2018. 10 de

enero. Recuperado de: [www.tourismnewslive.com/2019/01/10/malaysia-ranked-3rd-in-the-most-visited-asian-country-in-2018/](http://www.tourismnewslive.com/2019/01/10/malaysia-ranked-3rd-in-the-most-visited-asian-country-in-2018/)

Toussaint E (2019) Ruanda: los acreedores del genocidio de 1994. Cadtm, 3 de abril.

Recuperado de: <http://www.cadtm.org/Ruanda-los-acreedores-del-genocidio-de-1994>

Tran M (2012) Ethiopia's renaissance under Meles Zenawi tainted by authoritarianism. The

Guardian, 21 de Agosto. Recuperado: <https://www.theguardian.com/global-development/poverty-matters/2012/aug/21/ethiopia-renaissance-meles-zenawi>

travesado de castilla c (2000) jammu y cachemira como conflicto internacional. Premisas para su solución Facultad de Ciencias de la Información Departamento de Relaciones Internacionales Universidad Complutense de Madrid

Trial (2017) Stop Pillage: TRIAL denounces gold looting by a Swiss refinery company. Recuperado de: <https://trialinternational.org/latest-post/trial-files-a-criminal-denunciation-to-the-swiss-federal-prosecutor-against-a-swiss-refinery-company-suspected-of-laundering-looted-gold-from-the-democratic-republic-of-the-congo/>

Ufen (2018) La transformación del sistema de partidos de indonesia después de 1998. desajuste y aumento del populismo. Revista de la Facultad de Derecho de México. Tomo LXVIII, Número 27. Recuperado de: <file:///C:/Users/Patricio/AppData/Local/Temp/63757-185696-1-PB.pdf>

UN Environment (2018) Myanmar. Panorama general del país para la implementación de EUTR. Recuperado de: [https://www.mapa.gob.es/es/desarrollo-rural/temas/politica-forestal/ficha\\_myanmar\\_092018\\_tcm30-495754.pdf](https://www.mapa.gob.es/es/desarrollo-rural/temas/politica-forestal/ficha_myanmar_092018_tcm30-495754.pdf)

UNCTAD (2017) World Investment Report. Investment and the Digital Economy United Nations publication, Geneva. Recuperado de: [unctad.org/en/PublicationsLibrary/wir2017\\_en.pdf](http://unctad.org/en/PublicationsLibrary/wir2017_en.pdf)

UNHCR (2018) Ethiopia. Recuperado de <https://www.unhcr.org/ethiopia.html>

UNISCI Discussion Papers, Nº 15 (Octubre / October) <https://www.redalyc.org/html/767/76701515/>

Úsuga Pérez P (2019) Sri Lanka: Guerra y geoestrategia en la lágrima de la India. Cepri, 13 Agosto Recuperado de: <https://cepri.upb.edu.co/index.php/lineas-de-investigacion/relaciones-internacionales/sri-lanka-guerra-y-geoestrategia-en-la-lagrima-de-la-india>

Uyangoda, J. (2010). Sri Lanka in 2009: From civil war to political uncertainties. Asian Survey, 50(1), 104-111.

Valdehita C (2017) Paul Kagamé gana las elecciones en Ruanda con el 98% de los votos a su favor. El mundo, 5 de agosto. Recuperado de: <https://www.elmundo.es/internacional/2017/08/04/59842df322601dbb4b8b45f7.html>

Vallterra M (2014) El caso de la República Democrática del Congo: efectos perversos de la globalización en un estado fallido. Anuario español de derecho internacional / Vol. 30. Recuperado de: <https://www.unav.edu/publicaciones/revistas/index.php/anuario-esp-dcho-internacional/article/viewFile/911/776>

Vaswani K (2019) Indonesia election: China's complicated role in the country's future. BBC, 12 abril. Recuperado de: <https://www.bbc.com/news/business-47905090>

Verhoeven H (2012) Zenawi: The titan who changed Africa. Oxford Univ blog, 22 de Agosto. Recuperado de: <https://blog.politics.ox.ac.uk/zenawi-the-titan-who-changed-africa/>

Verjee A (2016) Explicando la participación de China en el proceso de paz de Sudán del Sur. LowyInstitute, 22 de diciembre <https://www.lowyinstitute.org/the-interpretor/explaining-chinas-involvement-south-sudan-peace-process>

Vicheika K y Baliga A (2020) Defense Distances KemSokhaFrom Sam Rainsy, US Ambassador Criticizes Prosecution's "Conspiracy Theories" Voa, 12 de marzo. Recuperado de: <https://www.voacambodia.com/a/defense-distances-kem-sokha-from-sam-rainsy-us-ambassador-criticizes-prosecution-s-conspiracy-theories-/5325764.html>

Vidal Liy M (2018) China intensifica su relación militar con África. El país 26 de junio. Recuperado de: [https://elpais.com/internacional/2018/06/26/actualidad/1530029960\\_878775.html](https://elpais.com/internacional/2018/06/26/actualidad/1530029960_878775.html)

Vidales A (2013) El papel de China en África: el caso de Sudán El orden mundial, 17 agosto <https://elordenmundial.com/el-papel-de-china-en-africa-el-caso-de-sudan/>

Vidarshana V (2019) Sri Lankan president expands Rajapakse family political power. World Socialist, 19 diciembre. Recuperado de <https://www.wsws.org/en/articles/2019/12/19/pres-d19.html>

Vilaro R (1981) Estados Unidos protegería a El Cairo contra la URSS en caso de conflicto libio-egipcio. El país, 10/11. En [https://elpais.com/diario/1981/11/10/internacional/374194816\\_850215.html](https://elpais.com/diario/1981/11/10/internacional/374194816_850215.html)

Villadiego L (2012) Los riesgos de la apertura birmana. Carro de Combate, 22/05. Recuperado de: <https://www.carrodecombate.com/2012/05/22/birmania/>

Villar M (2017) La crisis en Birmania también divide al Consejo de Seguridad de la ONU EFENaciones Unidas. EFE; 28 sep. Recuperado de: <https://www.efe.com/efe/america/mundo/la-tesis-en-birmania-tambien-divide-al-consejo-de-seguridad-onu/20000012-3393498#>

Vircoulon T (2011) Behind the Problem of Conflict Minerals in DR Congo: Governance, Crisis Group, 19 April. Recuperado de <https://www.crisisgroup.org/afrika/central-afrika/democratic-republic-congo/behind-problem-conflict-minerals-dr-congo-governance>

VisserA (2019) Vietnamitas de Camboya. GAW, 29 de junio. Recuperado de <https://www.globalgroundmedia.com/2019/06/06/vietnamitas-de-camboya/>

Vol. 1 . Recuperado de: [www.publicaciones.uap.edu.ar/index.php/revistaDER/article/view/19/12](http://www.publicaciones.uap.edu.ar/index.php/revistaDER/article/view/19/12)

Waberi (2016) "La dictadura en Yibuti morirá por sus propias contradicciones". El país, 17 de abril. Recuperado de: [https://elpais.com/elpais/2016/04/17/africa\\_no\\_es\\_un\\_pais/1460923498\\_146092.html](https://elpais.com/elpais/2016/04/17/africa_no_es_un_pais/1460923498_146092.html)

Wabgou M (2012) Colonización y descolonización en África y Asia en perspectivas comparadas. Astrolabio Nro 9. Recuperado de:

<https://revistas.unc.edu.ar/index.php/astrolabio/article/view/2926>

Wabgou M (2012) Colonización y descolonización en África y Asia en perspectivas comparadas. Revista Astrolabio. Nro 9. Recuperado de:

<https://revistas.unc.edu.ar/index.php/astrolabio/article/view/2926/3011>

Wagener, M (2011) Lessons from Preah Vihear: Thailand, Cambodia, and the Nature of Low-Intensity Border Conflicts. Journal of Current Southeast Asian Affairs Nro 30.

Recuperado de:

[https://www.researchgate.net/publication/254417818\\_Lessons\\_from\\_Preah\\_Vihear\\_Thailand\\_and\\_Cambodia\\_and\\_the\\_Nature\\_of\\_LowIntensity\\_Border\\_Conflicts/link/57c0dfd908aeda1ec38a54cc/download](https://www.researchgate.net/publication/254417818_Lessons_from_Preah_Vihear_Thailand_and_Cambodia_and_the_Nature_of_LowIntensity_Border_Conflicts/link/57c0dfd908aeda1ec38a54cc/download)

Wallerstein I (2000) El eurocentrismo y sus avatares: los dilemas de las ciencias sociales. New LeftReview 27.

Wallerstein I (2000) El eurocentrismo y sus avatares: los dilemas de las ciencias sociales. New Left Review 27.

Wanafrica (2014) Los dos Congo: Esclavitud y colonización. Wanafrica 27 noviembre.

Recuperado de: [www.wanafrica.com/destacados/los-dos-congo-esclavitud-y-colonizacion/](http://www.wanafrica.com/destacados/los-dos-congo-esclavitud-y-colonizacion/)

Wani I (2017) Social Stratification in Contemporary Kashmir:A Sociological Study

Wani I& Zuber S (2013) Social Stratification in Kashmir: A Case Study of Caste, Class and Power in District Pulwama in South Kashmir. IOSR Journal Of Humanities And Social Science Volume 16, Issue 2(Sep. -Oct. Recuperado de: [www.iosrjournals.org/iosr-jhss/papers/Vol16-issue2/B01620818.pdf?id=7781](http://www.iosrjournals.org/iosr-jhss/papers/Vol16-issue2/B01620818.pdf?id=7781)

Wdl (2020) Indochina. Recuperado de: <https://www.wdl.org/es/item/11929/>

Wilkie-Black T (2019).Myanmar's Karen Displaced in a Quagmire. Karen news, april 28.

Recuperado de: [karennews.org/2019/04/myanmars-karen-displaced-in-a-quagmire/](http://karennews.org/2019/04/myanmars-karen-displaced-in-a-quagmire/)

Williams S (2011) How Pakistan's farmers are cleaning up cotton. Telegraph, 27 de junio

<https://www.telegraph.co.uk/journalists/sally-williams/8592326/How-Pakistans-farmers-are-cleaning-up-cotton.html>

Work Heritage Convention –WHC (2020) DeimZubeir – Slave route site. Recuperado de:

<https://whc.unesco.org/en/tentativelists/6275/>

World Bank (2008) Decentralization in the Democratic Republic of Congo: Opportunities and Risks. World Bank. Recuperado de:

<https://openknowledge.worldbank.org/handle/10986/19527>



World Bank(2014) Reforming Local Governance in Burundi to Improve Access to Social Services in Rural Communities. World Bank. 5 de diciembre. Recuperado de: <https://www.worldbank.org/en/country/burundi/publication/reforming-local-governance-in-burundi-to-improve-access-to-social-services-in-rural-communities>

World Bank (2018) Poverty Report-Myanmar Living Conditions Survey 2017. Recuperado de: <https://www.worldbank.org/en/country/myanmar/publication/poverty-report-myanmar-living-conditions-survey-2017>

World Bank (2019) Subnational Public Expenditure Review 2019. Fostering Decentralization in Myanmar. Recuperado de [documents.worldbank.org/curated/en/400111577821333322/pdf/Subnational-Public-Expenditure-Review-2019-Fostering-Decentralization-in-Myanmar.pdf](https://documents.worldbank.org/curated/en/400111577821333322/pdf/Subnational-Public-Expenditure-Review-2019-Fostering-Decentralization-in-Myanmar.pdf)

World Bank Policy Paper Series on Pakistan 03/12. Recuperado de <https://openknowledge.worldbank.org/handle/10986/18703>

World meters (2020) World population. Recuperado de <https://www.worldometers.info/world-population/ethiopia-population/>

World Socialist(2002) A first-hand report of life in LTTE-held areas of Sri Lanka. World Socialist, 26 de junio. Recuperado de <https://www.wsws.org/en/articles/2002/06/sri-j26.html>

Worldatlas (2020) Biggest cities. Recuperado de <https://www.worldatlas.com>

Wrm (2008)Tailandia: la diversidad y el uso comunitario de los bosques versus el monocultivo y los parques. Wrm Boletín 134, 27 Sep. Recuperado de: <https://wrm.org.uy/es/articulos-del-boletin-wrm/tailandia-la-diversidad-y-el-uso-comunitario-de-los-bosques-versus-el-monocultivo-y-los-parques/>

WRM (2015) Usurpación de territorios en Camboya: protegiendo las ganancias corporativas. 7 Mayo .Recuperado de: <https://wrm.org.uy/es/articulos-del-boletin-wrm/seccion1/usurpacion-de-territorios-en-camboya-protegiendo-las-ganancias-corporativas/>

WRM (2015)La actividad minera mata campesinos y pescadores en Indonesia, Boletín Nro 215. 13 Jul. Recuperado de: <https://wrm.org.uy/es/articulos-del-boletin-wrm/seccion1/la-actividad-minera-mata-campesinos-y-pescadores-en-indonesia/>

WTO (2005) Djibouti. Exámen de las políticas comerciales. El entorno económico.

Xi pide una más estrecha comunidad de futuro compartido entre China y Pakistán. Spanish.xinhuanet, 14 junio, Recuperado de: [www.spanish.xinhuanet.com/2019-06/14/c\\_138144037.htm](http://www.spanish.xinhuanet.com/2019-06/14/c_138144037.htm)

Xinhua (2018) Ethiopia licenses 1,294 Chinese investment projects in 2017/18: official, Focac, 17 de octubre. Recuperado de [https://www.focac.org/eng/zfgx\\_4/jmhzt1591162.htm](https://www.focac.org/eng/zfgx_4/jmhzt1591162.htm)

Xinhua (2020) Djibouti president meets with Chinese FM, eyes enhanced cooperation in blue and digital economies. Xinhua, 1 de octubre. Recuperado de: [www.xinhuanet.com/english/2020-01/10/c\\_138691879.htm](http://www.xinhuanet.com/english/2020-01/10/c_138691879.htm)

Xinhua (2020) Malaysia eyes greater Chinese investment. 21 de enero. Recuperado de: <https://www.khmertimeskh.com/681693/malaysia-eyes-greater-chinese-investment/>

Xinhuanet (2018) China y Camboya fortalecerán cooperación en comercio e inversión. Xinhua, 19 de agosto. Recuperado de [www.spanish.peopledaily.com.cn/n3/2018/1019/c31621-9509868.html](http://www.spanish.peopledaily.com.cn/n3/2018/1019/c31621-9509868.html)

Xinhuanet (2019) China y Camboya acuerdan expandir más relaciones. 4 de noviembre. Recuperado de: [www.spanish.xinhuanet.com/2019-11/04/c\\_138525891.htm](http://www.spanish.xinhuanet.com/2019-11/04/c_138525891.htm)

Xinhuanet (2019) Chinese envoy to Eritrea hails constructive bilateral ties. 14 de octubre. Recuperado de: [www.xinhuanet.com/english/2019-10/14/c\\_138471513.htm](http://www.xinhuanet.com/english/2019-10/14/c_138471513.htm)

Xinhuanet.com (2019) China y Burundi impulsarán relaciones bilaterales. 16 de abril. Recuperado de: [spanish.xinhuanet.com/2019-04/16/c\\_137981410.htm](http://spanish.xinhuanet.com/2019-04/16/c_137981410.htm)

Xinhuanet.com (2019b) Xi meets Ethiopian prime minister. Xinhuanet.com, 24 de abril. Recuperado de: [www.xinhuanet.com/english/africa/2019-04/24/c\\_138005317.htm](http://www.xinhuanet.com/english/africa/2019-04/24/c_138005317.htm)

Yibeltal K (2019) Ethiopia's Abiy Ahmed gets a new ruling party. BBC News, 22 November. Recuperado de: <https://www.bbc.com/news/world-africa-50515636>

Yin S (2016) Sustainable city tourism in developing countries: Malaysia experience. Massachusetts Institute of Technology, Working Paper Series. Recuperado de: <https://scienceimpact.mit.edu/sites/default/files/documents/Yin.pdf>

Yinglun L y Jianfei G (2020) Economic Watch: China, Thailand expect more cooperation, business opportunities. Xinhua, 17 de abril. Recuperado de: [www.xinhuanet.com/english/2019-11/03/c\\_138525396.htm](http://www.xinhuanet.com/english/2019-11/03/c_138525396.htm)

Yusha Z (2019) Forest City Malaysia to welcome more residents and tourists. Global Times 19 de noviembre. Recuperado de: <https://www.globaltimes.cn/content/1170532.shtml>

Yusufzai A (2014) Los sijs, víctimas de persecución religiosa en Pakistán. IPS, febrero de 2018. Recuperado de: [www.ipsnoticias.net/2014/11/los-sijs-victimas-de-persecucion-religiosa-en-pakistan/](http://www.ipsnoticias.net/2014/11/los-sijs-victimas-de-persecucion-religiosa-en-pakistan/)

Yusufzai A (2019). Poor Paths Lead to Madrassas. IPSnews, 15 de julio. Recuperado de: <http://www.ipsnews.net/2013/11/poor-paths-lead-to-madrassas/>

Zabriskie P (2008) Hazara - Gli esclusi. National Geographic Italia, febrero. Recuperado de: [www.nationalgeographic.it/dal-giornale/2010/05/17/news/hazara - gli esclusi-25410/?refresh\\_ce](http://www.nationalgeographic.it/dal-giornale/2010/05/17/news/hazara - gli esclusi-25410/?refresh_ce)

Zaw, M (2016) Opium poppies: a way of life in Shan. Myanmar times, 8 Jan. Recuperado de: <https://www.mmtimes.com/national-news/mandalay-upper-myanmar/18392-opium-poppies-a-way-of-life-in-shan.html>

Zewde B (1991) A History of Modern Ethiopia, 1855-1974, James Currey Ed

Zia R (2003) Religión y educación en Pakistán. Recuperado de: [www.ibe.unesco.org/fileadmin/user\\_upload/archive/Publications/Prospects/ProspectsPdf/126s/zias.pdf](http://www.ibe.unesco.org/fileadmin/user_upload/archive/Publications/Prospects/ProspectsPdf/126s/zias.pdf)

Zongwe D (2019) Decentralization in the Democratic Republic of the Congo. March. Recuperado de: [https://www.researchgate.net/publication/331802570\\_Decentralization\\_in\\_the\\_Democratic\\_Republic\\_of\\_the\\_Congo](https://www.researchgate.net/publication/331802570_Decentralization_in_the_Democratic_Republic_of_the_Congo)

Zuristuza K (2015) Estamos sufriendo un genocidio a manos de Pakistán. Bice, 15 Abril. Recuperado de [https://www.vice.com/es\\_latam/article/kz9483/estamos-sufriendo-un-genocidio-a-manos-de-pakistn-hablamos-con-allah-nazar-el-lder-del-frente-de-liberacin-baluche](https://www.vice.com/es_latam/article/kz9483/estamos-sufriendo-un-genocidio-a-manos-de-pakistn-hablamos-con-allah-nazar-el-lder-del-frente-de-liberacin-baluche)